



**ГЛАВНОЕ УПРАВЛЕНИЕ АРХИТЕКТУРЫ И
ГРАДОСТРОИТЕЛЬСТВА АДМИНИСТРАЦИИ ГО Г. УФА РБ**

Градостроительный план земельного участка N

Р Ф - 0 2 - 2 - 5 5 - 0 - 0 0 - 2 0 2 3 - 0 7 2 9 - 0

Градостроительный план земельного участка подготовлен на основании

Заявление от 25.07.2023 № 2911538907, ОБЩЕСТВО С ОГРАНИЧЕННОЙ

ОТВЕТСТВЕННОСТЬЮ "СПЕЦИАЛИЗИРОВАННЫЙ ЗАСТРОЙЩИК "ДОМ-ИНВЕСТИЦИИ"

при условии выноса инженерных сетей

(реквизиты заявления правообладателя земельного участка, иного лица в случае, предусмотренном частью 1.1 статьи 57.3 Градостроительного кодекса Российской Федерации, с указанием ф.и.о. заявителя - физического лица, либо реквизиты заявления и наименование заявителя - юридического лица о выдаче градостроительного плана земельного участка)

Местонахождение земельного участка

Республика Башкортостан

(субъект Российской Федерации)

Городской округ город Уфа

(муниципальный район или городской округ)

(поселение)

Описание границ земельного участка (образуемого земельного участка):

Обозначение (номер) характерной точки	Перечень координат характерных точек в системе координат, используемой для ведения Единого государственного реестра недвижимости	
	X	Y
1	665719,53	1365945,95
2	665736,75	1365965,17
3	665744,26	1366032,85
4	665690	1366021,68
5	665669,87	1366016,89
6	665670,89	1366012,28
7	665666,42	1366011,21
8	665668,49	1365999,58
9	665661,34	1365998,17
10	665667,77	1365967,78
11	665649,42	1365963,75
12	665598,02	1365952,44
13	665583,38	1365949,1
14	665583,03	1365950,66
15	665566,76	1365944,38
16	665578,44	1365916,15

Кадастровый номер земельного участка (при наличии) или в случае, предусмотренном частью 1.1 статьи 57.3 Градостроительного кодекса Российской Федерации, условный номер образуемого земельного участка на основании утвержденных проекта межевания территории и (или) схемы расположения земельного участка или земельных участков на кадастровом плане территории 02:55:020533:503

Площадь земельного участка 8937 кв.м.

Информация о расположенных в границах земельного участка объектах капитального строительства:

В границах земельного участка расположены объекты капитального строительства. Количество 1 единица. Объекты отображаются на чертеже(ах) градостроительного плана под порядковыми номерами. Описание объектов капитального строительства приводится в подразделе 3.1 «Объекты капитального строительства»

или подразделе 3.2 «Объекты, включенные в единый государственный реестр объектов культурного наследия (памятников истории и культуры) народов Российской Федерации» раздела 3.

Информация о границах зоны планируемого размещения объекта капитального строительства в соответствии с утвержденным проектом планировки территории (при наличии)

Обозначение (номер) характерной точки	Перечень координат характерных точек в системе координат, используемой для ведения Единого государственного реестра недвижимости	
	X	Y
-	-	-

Реквизиты проекта планировки территории и (или) проекта межевания территории в случае, если земельный участок расположен в границах территории, в отношении которой утверждены проект планировки территории и (или) проект межевания территории

Постановление от 08.08.2011г. №4537. Проект планировки Лихачевской промзоны с прилегающими к ней территориями в Октябрьском, Калининском и Орджоникидзевском районах ГО г.Уфа РБ

Постановление от 18.10.2017г. №1450. ПП и ПМ территории общего пользования проспекта Салавата Юлаева, улиц Адмирала Макарова, Интернациональной, Восточного обхода города Уфа, улицы Сельской Богородской в Кировском, Советском, Октябрьском, Орджоникидзевском и Калининском районах ГО г.Уфа РБ (ЛО)

(указывается в случае, если земельный участок расположен в границах территории в отношении которой утверждены проект планировки территории и (или) проект межевания территории)

Градостроительный план подготовлен Р.Ф. Хайруллин, Начальник управления, Главное управление архитектуры и градостроительства Администрации ГО г. Уфа РБ

(ф.и.о., должность уполномоченного лица, наименование органа)



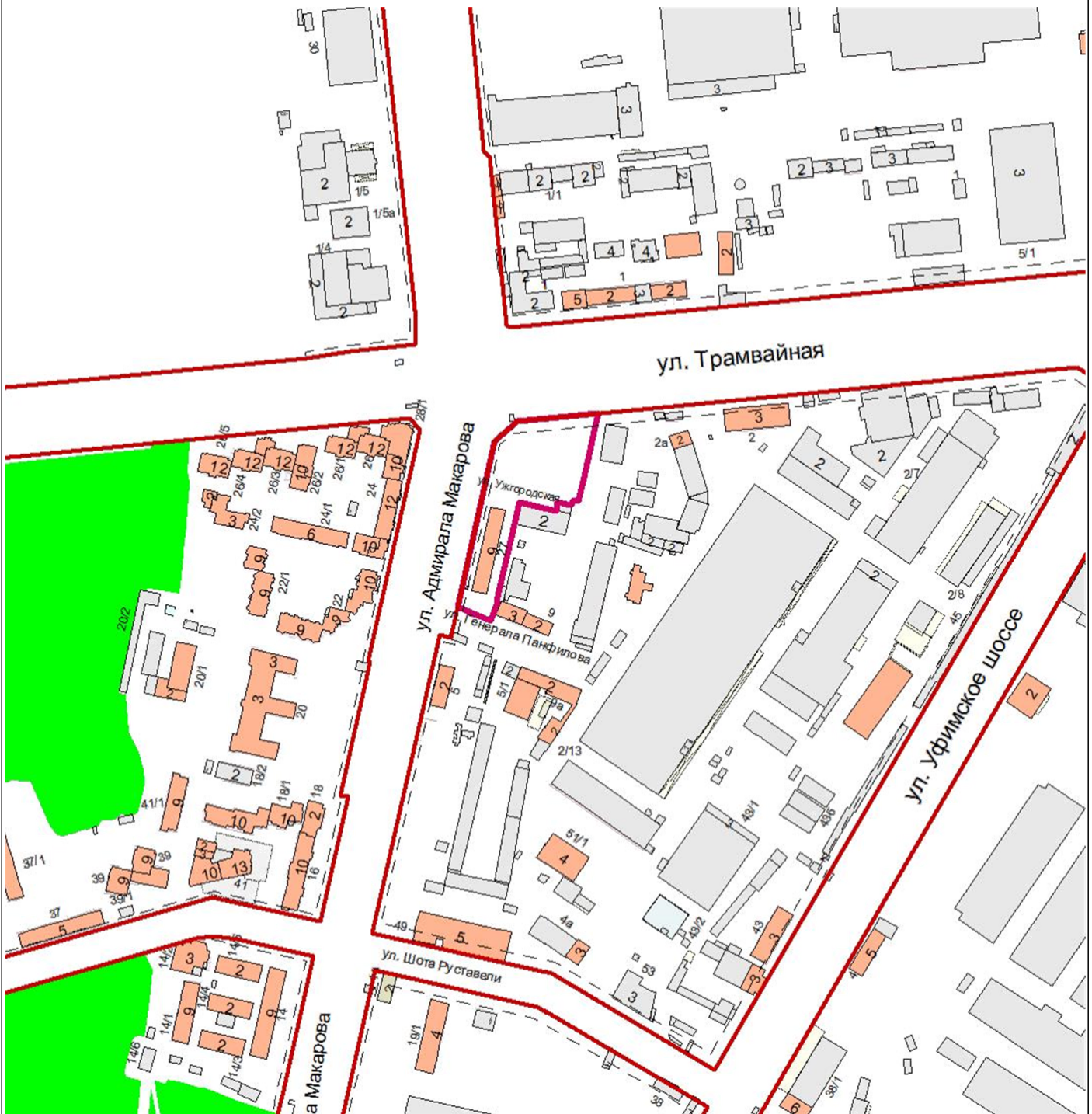
М.П.
(при наличии)

(подпись)

Р.Ф. Хайруллин
(расшифровка подписи)

Дата выдачи 28.07.2023

ЛИСТ 1.
 ЧЕРТЕЖ ГРАДОСТРОИТЕЛЬНОГО ПЛАНА ЗЕМЕЛЬНОГО УЧАСТКА



Земельный участок с кадастровым/условным номером 02:55:020533:503

Главное управление архитектуры и градостроительства Администрации ГО г. Уфа РБ	Чертеж градостроительного плана земельного участка			ООО "СЗ "ДОМ-ИНВЕСТИЦИИ"	
				Масштаб	1:5000
				Лист	1
				Листов	2

ЛИСТ 2.
 ЧЕРТЕЖ ГРАДОСТРОИТЕЛЬНОГО ПЛАНА ЗЕМЕЛЬНОГО УЧАСТКА


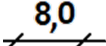











См. приложение к чертежу градостроительного плана земельного участка.

Главное управление архитектуры и градостроительства Администрации ГО г. Уфа РБ	Чертеж градостроительного плана земельного участка				ООО "СЗ "ДОМ-ИНВЕСТИЦИИ"	
	Должность	Подпись	Дата	Фамилия	Масштаб	1:1000
	Заместитель начальника			А.А. Байназарова	Лист	2
	Начальник отдела ГПЗУ и ИСОГД			Н.К. Токарева		
	Исполнитель			А.Р. Князева	Листов	2

Приложение к чертежу градостроительного плана земельного участка

Условные обозначения:

	Номер объектов капитального строительства
	Размерная линия (в метрах)
	Ось улицы красных линий
	Границы, в пределах которых разрешается строительство объектов капитального строительства
	Граница земельного участка
	Номера поворотных точек (границы) земельного участка
	Границы зон с особыми условиями использования территорий
	Существующие объекты капитального, незавершенного строительства
	Красные линии
	Линия регулирования застройки
	Границы зон с особыми условиями использования территорий (одно ограничение)

Чертеж градостроительного плана земельного участка разработан на топографической основе масштаба 1:500, имеющейся в информационной базе пространственных данных Главного управления архитектуры и градостроительства Администрации городского округа город Уфа Республики Башкортостан. Съемка требует полевой корректуры

Чертеж градостроительного плана земельного участка разработан 27.07.2023, разработчик чертежа Главное управление архитектуры и градостроительства Администрации ГО г. Уфа РБ

Координаты поворотных точек земельного участка с кадастровым номером 02:55:020533:503

Обозначение (номер) характерной точки	Координаты характерных точек границы земельного участка (ГСК)	
	X	Y
1	6200,63	5044,79
2	6217,59	5064,24
3	6224,18	5132,02
4	6170,08	5120,11
5	6150,02	5115,05
6	6151,1	5110,46
7	6146,64	5109,33
8	6148,87	5097,73
9	6141,74	5096,22
10	6148,58	5065,92
11	6130,29	5061,64
12	6079,05	5049,64
13	6064,46	5046,1
14	6064,09	5047,66
15	6047,9	5041,16
16	6059,96	5013,09

2. ИНФОРМАЦИЯ О ГРАДОСТРОИТЕЛЬНОМ РЕГЛАМЕНТЕ ЛИБО ТРЕБОВАНИЯХ К НАЗНАЧЕНИЮ, ПАРАМЕТРАМ И РАЗМЕЩЕНИЮ ОБЪЕКТА КАПИТАЛЬНОГО СТРОИТЕЛЬСТВА НА ЗЕМЕЛЬНОМ УЧАСТКЕ, НА КОТОРЫЙ ДЕЙСТВИЕ ГРАДОСТРОИТЕЛЬНОГО РЕГЛАМЕНТА НЕ РАСПРОСТРАНЯЕТСЯ ИЛИ ДЛЯ КОТОРОГО ГРАДОСТРОИТЕЛЬНЫЙ РЕГЛАМЕНТ НЕ УСТАНОВЛИВАЕТСЯ

Земельный участок расположен в территориальной зоне ОП. Общественно-производственная зона. Территории смешанного размещения общественных, коммунально-складских объектов, а также отдельных объектов производственного назначения, обладающих незначительным негативным воздействием на окружающую среду.

Установлен градостроительный регламент.

2.1. Реквизиты акта органа государственной власти субъекта Российской Федерации, органа местного самоуправления, содержащего градостроительный регламент либо реквизиты акта федерального органа государственной власти, органа государственной власти субъекта Российской Федерации, органа местного самоуправления, иной организации, определяющего, в соответствии с федеральными законами, порядок использования земельного участка, на который действие градостроительного регламента не распространяется или для которого градостроительный регламент не устанавливается

2.2. Информация о видах разрешенного использования земельного участка

Основные виды разрешенного использования земельного участка:

- хранение автотранспорта;
- размещение гаражей для собственных нужд;
- предоставление коммунальных услуг;
- административные здания организаций, обеспечивающих предоставление коммунальных услуг;
- оказание социальной помощи населению;
- оказание услуг связи;
- бытовое обслуживание;
- государственное управление;
- обеспечение деятельности в области гидрометеорологии и смежных с ней областях;
- проведение научных исследований;
- проведение научных испытаний;
- амбулаторное ветеринарное обслуживание;
- деловое управление;
- объекты торговли (торговые центры, торгово-развлекательные центры (комплексы));
- магазины;
- банковская и страховая деятельность;
- общественное питание;
- служебные гаражи;
- заправка транспортных средств;
- обеспечение дорожного отдыха;
- автомобильные мойки;
- ремонт автомобилей;
- стоянка транспортных средств;
- обеспечение занятий спортом в помещениях;
- площадки для занятий спортом;
- связь;
- склады;
- научнопроизводственная деятельность;
- обслуживание перевозок пассажиров;
- стоянки транспорта общего пользования;
- обеспечение внутреннего правопорядка;
- гидротехнические сооружения;
- земельные участки (территории) общего пользования;
- улично-дорожная сеть;
- благоустройство территории;

Основные виды разрешенного использования земельного участка по проекту планировки территории и (или) проекту межевания территории:

- зона застройки объектами общественно-деловой функции

Условно разрешенные виды использования земельного участка:

- общежития;
- амбулаторнополиклиническое обслуживание;
- медицинские организации особого назначения;
- дошкольное, начальное и среднее общее образование;
- среднее и высшее профессиональное образование;
- объекты культурнодосуговой деятельности;
- цирки и зверинцы;
- осуществление религиозных обрядов;
- приюты для животных;
- объекты торговли (торговые центры, торгово-развлекательные центры (комплексы);
- рынки;
- гостиничное обслуживание;
- развлекательные мероприятия;
- проведение азартных игр;
- выставочно-ярмарочная деятельность;
- обеспечение спортивнозрелищных мероприятий;
- оборудованные площадки для занятий спортом;
- спортивные базы;
- причалы для маломерных судов;
- лёгкая промышленность;
- фармацевтическая промышленность;
- пищевая промышленность;
- строительная промышленность;
- энергетика;
- складские площадки;
- целлюлозно-бумажная промышленность;
- фарфоро-фаянсовая промышленность;
- электронная промышленность;
- ювелирная промышленность;
- трубопроводный транспорт;
- общее пользование водными объектами;

Условно разрешенные виды использования земельного участка по проекту планировки территории и (или) проекту межевания территории:

Отсутствует

Вспомогательные виды разрешенного использования земельного участка:**Вспомогательные виды разрешенного использования земельного участка по проекту планировки территории и (или) проекту межевания территории:**

Отсутствует

2.3. Предельные (минимальные и (или) максимальные) размеры земельного участка и предельные параметры разрешенного строительства, реконструкции объекта капитального строительства, установленные градостроительным регламентом для территориальной зоны, в которой расположен земельный участок:

Информация о градостроительном регламенте	Предельные (минимальные и (или) максимальные) размеры земельных участков, в том числе их площадь			Минимальные отступы от границ земельного участка в целях определения мест допустимого размещения зданий, строений, сооружений, за пределами которых запрещено строительство зданий, строений, сооружений	Предельное количество этажей и (или) предельная высота зданий, строений, сооружений	Максимальный процент застройки в границах земельного участка, определяемый как отношение суммарной площади земельного участка, которая может быть застроена, ко всей площади земельного участка	Требования к архитектурным решениям объектов капитального строительства, расположенным в границах территории исторического поселения федерального или регионального значения	Иные показатели
	1	2	3					
	Длина, м	Ширина, м	Площадь, м ² или га					
ОП	-	-	-	подзона 1.1*	-	-	-	<1>
<p><1> *Для всех видов разрешённого использования во всех территориальных зонах за исключением территориальных зон, расположенных в границах подзон 1.3, 1.4, установленное значение – 3 м от передней, боковой и задней границ земельных участков. В границах подзон 1.3, 1.4 для всех видов разрешённого использования во всех территориальных зонах отступ от передней границы земельного участка не подлежит установлению. Значение отступа от границ земельных участков может уточняться с учётом утверждённой и разрабатываемой документации по планировке территории в части линии отступа от красной линии, действующих МНГП, сводов правил, положений технического регламента о требованиях пожарной безопасности и иных нормативных актов в сфере технического регулирования. В случае внесения изменений в приведенные в столбце 8 таблиц 4.1-4.25 своды правил, положения которых подлежат учету при определении мест допустимого расположения зданий, строений и сооружений в границах земельного участка, данные своды правил подлежат учету в действующих (актуальных) редакциях.</p>								
Хранение автотранспорта	-	-	-	-	9*	90	-	<39>
<p><39> *Количество наземных этажей гаражей-стоянок не должно превышать соответствующие параметры смежно расположенных существующих и проектируемых жилых домов. Минимальное расстояние от стен отдельно стоящего наземного многоуровневого гаража-стоянки при новом строительстве до фасадов существующих и проектируемых жилых домов – 35 м (при ёмкости гаража до 300 м/м включительно), 50 м (при ёмкости гаража до более 300 м/м), до зданий дошкольных и общеобразовательных учреждений – 50 м. Разрыв от наземных гаражей-стоянок, паркингов закрытого типа принимается на основании результатов расчетов рассеивания загрязнений в атмосферном воздухе и уровней физического воздействия. При определении мест допустимого расположения зданий, строений и сооружений в границах земельного участка необходимо учитывать положения СП 113.13330.2016. Фасады наземных отдельно стоящих многоуровневых гаражей-стоянок должны быть декорированы с учётом архитектурных и колористических особенностей прилегающей застройки.</p>								
Размещение гаражей для собственных нужд	-	-	-	-	1*	-	-	<40>
<p><40> Допускается образование земельных участков только в границах существующих гаражно-строительных кооперативов и существующих капитальных гаражей, в отношении которых действующим законодательством предусматривается образование земельных участков. Образование земельных участков для размещения новых гаражно-строительных кооперативов и гаражей, не входящих в состав гаражно-строительных кооперативов не допускается. * Предельное (максимальное) количество этажей установлено для нового строительства капитальных гаражей в границах образованных земельных участков. Для существующих гаражей предельное значение соответствует фактическому. При определении мест допустимого расположения зданий, строений и сооружений в границах земельного участка необходимо учитывать положения СП 113.13330.2016.</p>								

	1	2	3	4	5	6	7	8
	Длина, м	Ширина, м	Площадь, м ² или га					
Административные здания организаций, обеспечивающих предоставление коммунальных услуг	-	-	-	-	-	80	-	<41>
<41> При определении мест допустимого расположения зданий, строений и сооружений в границах земельного участка необходимо учитывать положения СП 118.13330.2022, СП 138.13330.2012.								
Оказание социальной помощи населению	-	-	-	-	-	80	-	<42>
<42> При определении мест допустимого расположения зданий, строений и сооружений в границах земельного участка необходимо учитывать положения СП 118.13330.2022, СП 138.13330.2012.								
Оказание услуг связи	-	-	-	-	-	80	-	<43>
<43> При определении мест допустимого расположения зданий, строений и сооружений в границах земельного участка необходимо учитывать положения СП 118.13330.2022, СП 138.13330.2012.								
Общежития	-	-	1500	-	-	60	-	<44>
<44> При определении мест допустимого расположения зданий, строений и сооружений в границах земельного участка необходимо учитывать положения СП 379.1325800.2020.								
Бытовое обслуживание	-	-	-	-	-	80	-	<45>
<45> При определении мест допустимого расположения зданий, строений и сооружений в границах земельного участка необходимо учитывать положения СП 118.13330.2022, СП 138.13330.2012.								
Амбулаторнополиклиническое обслуживание	-	-	2000* н.у.**	-	-	80	-	<46>
<46> *Минимальная площадь земельного участка для строительства новых объектов. ** Минимальная площадь земельного участка не подлежит установлению для реконструкции существующих объектов. При определении мест допустимого расположения зданий, строений и сооружений в границах земельного участка необходимо учитывать положения СП 158.13330.2014.								
Дошкольное, начальное и среднее общее образование	-	-	-	-	-	50	-	<47>
<47> При определении мест допустимого расположения зданий, строений и сооружений в границах земельного участка необходимо учитывать положения СП 251.1325800.2016, СП 252.1325800.2016.								
Среднее и высшее профессиональное образование	-	-	-	-	-	50	-	<48>
<48> При определении мест допустимого расположения зданий, строений и сооружений в границах земельного участка необходимо учитывать положения СП 278.1325800.2016, СП 279.1325800.2016.								
Объекты культурнодосуговой деятельности	-	-	-	-	-	80	-	<49>
<49> При определении мест допустимого расположения зданий, строений и сооружений в границах земельного участка необходимо учитывать положения СП 118.13330.2022, СП 138.13330.2012, СП 309.1325800.2017.								
Государственное управление	-	-	-	-	-	80	-	<50>
<50> При определении мест допустимого расположения зданий, строений и сооружений в границах земельного участка необходимо учитывать положения СП 118.13330.2022, СП 138.13330.2012.								
Проведение научных исследований	-	-	-	-	-	60	-	-
Проведение научных испытаний	-	-	-	-	-	60	-	-
Амбулаторное ветеринарное обслуживание	-	-	-	-	-	60	-	-

11								
	1	2	3	4	5	6	7	8
	Длина, м	Ширина, м	Площадь, м ² или га					
Деловое управление	-	-	-	-	-	80	-	<51>
<51> При определении мест допустимого расположения зданий, строений и сооружений в границах земельного участка необходимо учитывать положения СП 118.13330.2022, СП 138.13330.2012.								
Объекты торговли (торговые центры, торгово-развлекательные центры (комплексы))	-	-	1000 - 50000	-	-	80	-	<52>
<52> При определении мест допустимого расположения зданий, строений и сооружений в границах земельного участка необходимо учитывать положения СП 306.1325800.2017, СП 464.1325800.2019. Максимальная общая площадь – 50000 кв. м.								
Объекты торговли (торговые центры, торгово-развлекательные центры (комплексы))	-	-	1000	-	-	80	-	<53>
<53> При определении мест допустимого расположения зданий, строений и сооружений в границах земельного участка необходимо учитывать положения СП 306.1325800.2017, СП 464.1325800.2019.								
Магазины	-	-	-	-	-	80	-	<54>
<54> При определении мест допустимого расположения зданий, строений и сооружений в границах земельного участка необходимо учитывать положения СП 118.13330.2022, СП 138.13330.2012.								
Банковская и страховая деятельность	-	-	-	-	-	80	-	<55>
<55> При определении мест допустимого расположения зданий, строений и сооружений в границах земельного участка необходимо учитывать положения СП 118.13330.2022, СП 138.13330.2012.								
Общественное питание	-	-	-	-	3	80	-	<56>
<56> При определении мест допустимого расположения зданий, строений и сооружений в границах земельного участка необходимо учитывать положения СП 118.13330.2022, СП 138.13330.2012.								
Гостиничное обслуживание	-	-	1000	-	-	60	-	<57>
<57> Размещение новых гостиниц с количеством номеров более 100 допускается только при наличии утверждённой документации по планировке территории, предусматривающей соответствующее решение. При определении мест допустимого расположения зданий, строений и сооружений в границах земельного участка необходимо учитывать положения СП 257.1325800.2020.								
Развлекательные мероприятия	-	-	-	-	-	80	-	<58>
<58> При определении мест допустимого расположения зданий, строений и сооружений в границах земельного участка необходимо учитывать положения СП 118.13330.2022, СП 138.13330.2012.								
Проведение азартных игр	-	-	1000*	-	-	80	-	<59>
<59> *Размещение объектов, соответствующих данному виду разрешённого использования, на земельном участке большей площади допускается только в составе единого многофункционального комплекса. При определении мест допустимого расположения зданий, строений и сооружений в границах земельного участка необходимо учитывать положения СП 118.13330.2022, СП 138.13330.2012.								
Служебные гаражи	-	-	-	-	9*	90	-	<60>
<60> *Количество наземных этажей гаражей-стоянок не должно превышать соответствующие параметры смежно расположенных существующих и проектируемых жилых домов. Минимальное расстояние от стен отдельно стоящего наземного многоуровневого гаража-стоянки при новом строительстве до фасадов существующих и проектируемых жилых домов – 35 м (при ёмкости гаража до 300 м/м включительно), 50 м (при ёмкости гаража до более 300 м/м), до зданий дошкольных и общеобразовательных учреждений – 50 м. При определении мест допустимого расположения зданий, строений и сооружений в границах земельного участка необходимо учитывать положения СП 113.13330.2016. Фасады наземных отдельно стоящих многоуровневых гаражей-стоянок должны быть декорированы с учётом архитектурных и колористических особенностей прилегающей застройки.								

	1	2	3	4	5	6	7	8
	Длина, м	Ширина, м	Площадь, м ² или га					
Обеспечение дорожного отдыха	-	-	-	-	-	40	-	<61>
<61> Вид является условно разрешённым только в отношении земельных участков, примыкающих к улицам и дорогам федерального и регионального значения. Образование земельных участков с данным видом разрешённого использования на иных территориях не допускается.								
Стоянка транспортных средств	-	-	-	-	0*	0*	-	<62>
<62> *Допускается размещение только некапитальных строений и сооружений для организации пунктов охраны, взимания платы, помещений для хранения инвентаря и специальной техники, установка ограждений, технических устройств для автоматического взимания платы, электрозаправок.								
Выставочно-ярмарочная деятельность	-	-	-	-	-	80	-	<63>
<63> При определении мест допустимого расположения зданий, строений и сооружений в границах земельного участка необходимо учитывать положения СП 118.13330.2022, СП 138.13330.2012.								
Обеспечение спортивнозрелищных мероприятий	-	-	-	-	-	80	-	<64>
<64> При определении мест допустимого расположения зданий, строений и сооружений в границах земельного участка необходимо учитывать положения СП 285.1325800.2016, СП 310.1325800.2017, СП 332.1325800.2017, СП 397.1325800.2018, СП 440.1325800.2018, СП 457.1325800.2019.								
Обеспечение занятий спортом в помещениях	-	-	-	-	-	80	-	<65>
<65> При определении мест допустимого расположения зданий, строений и сооружений в границах земельного участка необходимо учитывать положения СП 310.1325800.2017.								
Спортивные базы	-	-	-	-	-	60	-	-
Лёгкая промышленность	-	-	-	-	-	80	-	<66>
<66> При определении мест допустимого расположения зданий, строений и сооружений в границах земельного участка необходимо учитывать положения СП 18.13330.2019, СП 43.13330.2012, СП 56.13330.2011, СП 403.1325800.2018								
Фармацевтическая промышленность	-	-	-	-	-	80	-	<67>
<67> При определении мест допустимого расположения зданий, строений и сооружений в границах земельного участка необходимо учитывать положения СП 18.13330.2019, СП 43.13330.2012, СП 56.13330.2011, СП 403.1325800.2018								
Пищевая промышленность	-	-	-	-	-	80	-	<68>
<68> При определении мест допустимого расположения зданий, строений и сооружений в границах земельного участка необходимо учитывать положения СП 18.13330.2019, СП 43.13330.2012, СП 56.13330.2011, СП 403.1325800.2018								
Строительная промышленность	-	-	-	-	-	80	-	<69>
<69> При определении мест допустимого расположения зданий, строений и сооружений в границах земельного участка необходимо учитывать положения СП 18.13330.2019, СП 43.13330.2012, СП 56.13330.2011, СП 403.1325800.2018								
Энергетика	-	-	-	-	-	80	-	<70>
<70> При определении мест допустимого расположения зданий, строений и сооружений в границах земельного участка необходимо учитывать положения СП 18.13330.2019, СП 43.13330.2012, СП 56.13330.2011, СП 403.1325800.2018								
Склады	-	-	-	-	-	60	-	<71>
<71> При определении мест допустимого расположения зданий, строений и сооружений в границах земельного участка необходимо учитывать положения СП 57.13330.2011								
Складские площадки	-	-	-	-	0	-	-	-
Целлюлозно-бумажная промышленность	-	-	-	-	-	80	-	<72>
<72> При определении мест допустимого расположения зданий, строений и сооружений в границах земельного участка необходимо учитывать положения СП 18.13330.2019, СП 43.13330.2012, СП 56.13330.2011, СП 403.1325800.2018								

3. ИНФОРМАЦИЯ О РАСПОЛОЖЕННЫХ В ГРАНИЦАХ ЗЕМЕЛЬНОГО УЧАСТКА ОБЪЕКТАХ КАПИТАЛЬНОГО СТРОИТЕЛЬСТВА И ОБЪЕКТАХ КУЛЬТУРНОГО НАСЛЕДИЯ

3.1. Объекты капитального строительства

№ 1, Не имеется
 (согласно чертежу (ам) градостроительного плана) (назначение объекта капитального строительства, этажность, высотность, общая площадь, площадь застройки)

инвентаризационный или кадастровый номер

Не имеется

3.2. Объекты, включенные в единый государственный реестр объектов культурного наследия (памятников истории и культуры) народов Российской Федерации

№ Информация отсутствует, Информация отсутствует
 (согласно чертежу (ам) градостроительного плана) (назначение объекта культурного наследия, общая площадь, площадь застройки)

Информация отсутствует

(наименование органа государственной власти, принявшего решение о включении выявленного объекта культурного наследия в реестр, реквизиты этого решения)

регистрационный номер в реестре

Информация отсутствует

от

Информация отсутствует

(дата)

4. ИНФОРМАЦИЯ О РАСЧЕТНЫХ ПОКАЗАТЕЛЯХ МИНИМАЛЬНО ДОПУСТИМОГО УРОВНЯ ОБЕСПЕЧЕННОСТИ ТЕРРИТОРИИ ОБЪЕКТАМИ КОММУНАЛЬНОЙ, ТРАНСПОРТНОЙ, СОЦИАЛЬНОЙ ИНФРАСТРУКТУРЫ И РАСЧЕТНЫХ ПОКАЗАТЕЛЯХ МАКСИМАЛЬНО ДОПУСТИМОГО УРОВНЯ ТЕРРИТОРИАЛЬНОЙ ДОСТУПНОСТИ УКАЗАННЫХ ОБЪЕКТОВ ДЛЯ НАСЕЛЕНИЯ В СЛУЧАЕ, ЕСЛИ ЗЕМЕЛЬНЫЙ УЧАСТОК РАСПОЛОЖЕН В ГРАНИЦАХ ТЕРРИТОРИИ, В ОТНОШЕНИИ КОТОРОЙ ПРЕДУСМАТРИВАЕТСЯ ОСУЩЕСТВЛЕНИЕ ДЕЯТЕЛЬНОСТИ ПО КОМПЛЕКСНОМУ РАЗВИТИЮ ТЕРРИТОРИИ

Информация о расчетных показателях минимально допустимого уровня обеспеченности территории

Объекты коммунальной инфраструктуры			Объекты транспортной инфраструктуры			Объекты социальной инфраструктуры		
Наименование вида объекта	Единица измерения	Расчетный показатель	Наименование вида объекта	Единица измерения	Расчетный показатель	Наименование вида объекта	Единица измерения	Расчетный показатель
1	2	3	4	5	6	7	8	9
-	-	-	-	-	-	-	-	-

Информация о расчетных показателях максимально допустимого уровня территориальной доступности

Объекты коммунальной инфраструктуры			Объекты транспортной инфраструктуры			Объекты социальной инфраструктуры		
Наименование вида объекта	Единица измерения	Расчетный показатель	Наименование вида объекта	Единица измерения	Расчетный показатель	Наименование вида объекта	Единица измерения	Расчетный показатель
1	2	3	4	5	6	7	8	9
-	-	-	-	-	-	-	-	-

5. ИНФОРМАЦИЯ ОБ ОГРАНИЧЕНИЯХ ИСПОЛЬЗОВАНИЯ ЗЕМЕЛЬНОГО УЧАСТКА, В ТОМ ЧИСЛЕ ЕСЛИ ЗЕМЕЛЬНЫЙ УЧАСТОК ПОЛНОСТЬЮ ИЛИ ЧАСТИЧНО РАСПОЛОЖЕН В ГРАНИЦАХ ЗОН С ОСОБЫМИ УСЛОВИЯМИ ИСПОЛЬЗОВАНИЯ ТЕРРИТОРИЙ

5.1. Земельный участок **полностью расположен** или частично расположен в границах зоны с особыми условиями использования территории - площадь земельного участка, покрываемая ЗОУИТ, составляет 8937 квадратных метров.

Реквизиты акта, установившего ограничения (обременения): вид ограничения (обременения): ограничения прав на земельный участок, предусмотренные статьей 56 Земельного кодекса Российской Федерации; Срок действия: не установлен; реквизиты документа-основания: распоряжение от 24.07.1995 № 801-р выдан: Кабинет Министров Республики Башкортостан; Содержание ограничения (обременения): СанПин №2.1.4.1110-02 от 01.06.2002г. Мероприятия на территории ЗСО поверхностных источников

водоснабжения 1. Мероприятия по 2-му и 3-му поясам ЗСО - Выявление объектов, загрязняющих источники водоснабжения, с разработкой конкретных водоохраных мероприятий, обеспеченных источниками финансирования, подрядными организациями и согласованных с центром государственного санитарно-эпидемиологического надзора. - Регулирование отведения территории для нового строительства жилых, промышленных и сельскохозяйственных объектов, а также согласование изменений технологий действующих предприятий, связанных с повышением степени опасности загрязнения сточными водами источника водоснабжения. - Недопущение отведения сточных вод в зоне водосбора источника водоснабжения, включая его притоки, не отвечающих гигиеническим требованиям к охране поверхностных вод. - Все работы, в т. ч. добыча песка, гравия, донноуглубительные в пределах акватории ЗСО допускаются по согласованию с центром государственного санитарно-эпидемиологического надзора лишь при обосновании гидрологическими расчетами отсутствия ухудшения качества воды в створе водозабора. - Использование химических методов борьбы с эвтрофикацией водоемов допускается при условии применения препаратов, имеющих положительное санитарно-эпидемиологическое заключение государственной санитарно-эпидемиологической службы Российской Федерации. - При наличии судоходства необходимо оборудование судов, дебаркадеров и брандвахт устройствами для сбора фановых и подсланевых вод и твердых отходов; оборудование на пристанях сливных станций и приемников для сбора твердых отходов. 2. Мероприятия по 2-му поясу Кроме мероприятий, указанных в разделе 1, в пределах 2-го пояса ЗСО поверхностных источников водоснабжения подлежат выполнению следующих мероприятий: - Запрещение размещения складов ГСМ, ядохимикатов и минеральных удобрений, накопителей промстоков, шламохранилищ и других объектов, обуславливающих опасность химического загрязнения подземных вод. - Не допускается: • размещение кладбищ, скотомогильников, полей ассенизации, полей фильтрации, навозохранилищ, силосных траншей, животноводческих и птицеводческих предприятий и других объектов, обуславливающих опасность микробного загрязнения подземных вод; • применение удобрений и ядохимикатов; • рубка леса главного пользования и реконструкции. - Выполнение мероприятий по санитарному благоустройству территории населенных пунктов и других объектов (оборудование канализацией, устройство водонепроницаемых выгребов, организация отвода поверхностного стока и др.). - Не производятся рубки леса главного пользования и реконструкции, а также закрепление за лесозаготовительными предприятиями древесины на корню и лесосечного фонда долгосрочного пользования. Допускаются только рубки ухода и санитарные рубки леса. - Запрещение расположения стойбищ и выпаса скота, а также всякое другое использование водоема и земельных участков, лесных угодий в пределах прибрежной полосы шириной не менее 500 м, которое может привести к ухудшению качества или уменьшению количества воды источника водоснабжения. - Использование источников водоснабжения в пределах 2-го пояса ЗСО для купания, туризма, водного спорта и рыбной ловли допускается в установленных местах при условии соблюдения гигиенических требований к охране поверхностных вод, а также гигиенических требований к зонам рекреации водных объектов. - В границах 2-го пояса зоны санитарной охраны запрещается сброс промышленных, сельскохозяйственных, городских и ливневых сточных вод, содержание в которых химических веществ и микроорганизмов превышает установленные санитарными правилами гигиенические нормативы качества воды. - Границы 2-го пояса ЗСО на пересечении дорог, пешеходных троп и пр. обозначаются столбами со специальными знаками; Реестровый номер границы: 02:55-6.17600; Вид объекта реестра границ: Зона с особыми условиями использования территории; Вид зоны по документу: Третий пояс зоны санитарной охраны водопроводных сооружений и источников водоснабжения; Тип зоны: Зона санитарной охраны источников водоснабжения и водопроводов питьевого назначения

Содержание ограничений использования земельного участка: Информация отсутствует.

5.2. Земельный участок полностью расположен или **частично расположен** в границах зоны с особыми условиями использования территории - 02:55-6.362, Ограничения прав на земельный участок, предусмотренные статьями 56, 56.1 Земельного кодекса Российской Федерации, площадь земельного участка, покрываемая ЗОУИТ, составляет 1732 квадратных метров.

Реквизиты акта, установившего ограничения (обременения): Постановление "О порядке установления охранных зон объектов электросетевого хозяйства и особых условий использования земельных участков, расположенных в границах таких зон" № 160 от 24.02.2009, Правительство Российской Федерации

Содержание ограничений использования земельного участка: Постановление Правительства Российской Федерации от 24.02.2009г №160 "О порядке установления охранных зон объектов электросетевого хозяйства и особых условий использования земельных участков, расположенных в границах таких зон". В охранных зонах запрещается осуществлять любые действия, которые могут нарушить безопасную работу объектов электросетевого хозяйства, в том числе привести к их повреждению или уничтожению, и (или) повлечь нанесение вреда жизни, здоровью граждан и имуществу физических или юридических лиц, а также повлечь нанесение экологического ущерба и возникновение пожаров, в том числе: набрасывать на провода и опоры воздушных линий электропередачи посторонние предметы, а также подниматься на опоры воздушных линий электропередачи; размещать любые объекты и предметы (материалы) в пределах созданных в соответствии с требованиями нормативно-технических документов проходов и подъездов для доступа к объектам электросетевого хозяйства, а также проводить любые работы и возводить сооружения, которые могут препятствовать доступу к объектам электросетевого хозяйства, без создания необходимых для такого доступа проходов и подъездов; находиться в пределах огороженной территории и помещениях распределительных устройств и подстанций, открывать двери и люки распределительных устройств и подстанций, производить

переключения и подключения в электрических сетях (указанное требование не распространяется на работников, занятых выполнением разрешенных в установленном порядке работ), разводить огонь в пределах охранных зон вводных и распределительных устройств, подстанций, воздушных линий электропередачи, а также в охранных зонах кабельных линий электропередачи; размещать свалки; производить работы ударными механизмами, сбрасывать тяжести массой свыше 5 тонн, производить сброс и слив едких и коррозионных веществ и горюче-смазочных материалов (в охранных зонах подземных кабельных линий электропередачи); складировать или размещать хранилища любых, в том числе горюче-смазочных, материалов; размещать детские и спортивные площадки, стадионы, рынки, торговые точки, полевые станы, загоны для скота, гаражи и стоянки всех видов машин и механизмов, проводить любые мероприятия, связанные с большим скоплением людей, не занятых выполнением разрешенных в установленном порядке работ (в охранных зонах воздушных линий электропередачи); бросать якоря с судов и осуществлять их проход с отданными якорями, цепями, лотами, волокушами и тралами (в охранных зонах подводных кабельных линий электропередачи); осуществлять проход судов с поднятыми стрелами кранов и других механизмов. В пределах охранных зон без письменного решения о согласовании сетевых организаций юридическим и физическим лицам запрещаются: строительство, капитальный ремонт, реконструкция или снос зданий и сооружений; горные, взрывные, мелиоративные работы, в том числе связанные с временным затоплением земель; посадка и вырубка деревьев и кустарников; дноуглубительные, землечерпальные и погрузочно-разгрузочные работы, добыча рыбы, других водных животных и растений придонными орудиями лова, устройство водопоев, колка и заготовка льда (в охранных зонах подводных кабельных линий электропередачи); проход судов, у которых расстояние по вертикали от верхнего крайнего габарита с грузом или без груза до нижней точки провеса проводов переходов воздушных линий электропередачи через водоемы менее минимально допустимого расстояния, в том числе с учетом максимального уровня подъема воды при паводке; проезд машин и механизмов, имеющих общую высоту с грузом или без груза от поверхности дороги более 4,5 метра; земляные работы на глубине более 0,3 метра (на вспахиваемых землях на глубине более 0,45 метра), а также планировка грунта; полив сельскохозяйственных культур в случае, если высота струи воды может составить свыше 3 метров; полевые сельскохозяйственные работы с применением сельскохозяйственных машин и оборудования высотой более 4 метров или полевые сельскохозяйственные работы, связанные с вспашкой земли.

5.3. Земельный участок полностью расположен или **частично расположен** в границах зоны с особыми условиями использования территории - 02.55.2.8078, Ограничения прав на земельный участок, предусмотренные статьями 56, 56.1 Земельного кодекса Российской Федерации, площадь земельного участка, покрываемая ЗОУИТ, составляет 2657 квадратных метров.

Реквизиты акта, установившего ограничения (обременения): Постановление Правительства Российской Федерации "О порядке установления охранных зон объектов электросетевого хозяйства и особых условий использования земельных участков, расположенных в границах таких зон" № 160 от 24.02.2009, Правительство РФ

Содержание ограничений использования земельного участка: О порядке установления охранных зон объектов электросетевого хозяйства и особых условий использования земельных участков, расположенных в границах таких зон (утв. Постановлением Правительства Российской Федерации от 24.02.2009 года №160)

5.4. Земельный участок полностью расположен или **частично расположен** в границах зоны с особыми условиями использования территории - 02.55.2.8065, Ограничения прав на земельный участок, предусмотренные статьями 56, 56.1 Земельного кодекса Российской Федерации, площадь земельного участка, покрываемая ЗОУИТ, составляет 469 квадратных метров.

Реквизиты акта, установившего ограничения (обременения): Постановление Правительства Российской Федерации "О порядке установления охранных зон объектов электросетевого хозяйства и особых условий использования земельных участков, расположенных в границах таких зон" № 160 от 24.02.2009, Правительство РФ

Содержание ограничений использования земельного участка: О порядке установления охранных зон объектов электросетевого хозяйства и особых условий использования земельных участков, расположенных в границах таких зон (утв. Постановлением Правительства Российской Федерации от 24.02.2009 года №160)

6. ИНФОРМАЦИЯ О ГРАНИЦАХ ЗОН С ОСОБЫМИ УСЛОВИЯМИ ИСПОЛЬЗОВАНИЯ ТЕРРИТОРИЙ, ЕСЛИ ЗЕМЕЛЬНЫЙ УЧАСТОК ПОЛНОСТЬЮ ИЛИ ЧАСТИЧНО РАСПОЛОЖЕН В ГРАНИЦАХ ТАКИХ ЗОН:

Наименование зоны с особыми условиями использования территории с указанием объекта, в отношении которого установлена такая зона	Перечень координат характерных точек в системе координат, используемой для ведения Единого государственного реестра недвижимости		
	Обозначение (номер) характерной точки	X	Y
1	2	3	4
	-	-	-
02:55-6.362, Ограничения прав на земельный участок, предусмотренные статьями 56, 56.1 Земельного кодекса Российской Федерации	1	665578,44	1365916,15
	2	665719,53	1365945,95
	3	665736,75	1365965,17
	4	665744,26	1366032,85
	5	665726,92	1366029,28
	6	665718,27	1365949,27
	7	665671,55	1365939,01
	8	665609,85	1365925,81
	9	665577,34	1365918,8
02.55.2.8078, Ограничения прав на земельный участок, предусмотренные статьями 56, 56.1 Земельного кодекса Российской Федерации	1	665578,44	1365916,15
	2	665575,44	1365923,41
	3	665610,04	1365930,86
	4	665671,52	1365943,46
	5	665715,12	1365953,34
	6	665723,84	1366028,65
	7	665744,26	1366032,85
	8	665736,75	1365965,17
	9	665719,53	1365945,95
02.55.2.8065, Ограничения прав на земельный участок, предусмотренные статьями 56, 56.1 Земельного кодекса Российской Федерации	1	665733,76	1365961,83
	2	665730,24	1365968,83
	3	665737,12	1366031,38
	4	665744,26	1366032,85
	5	665736,75	1365965,17

7. ИНФОРМАЦИЯ О ГРАНИЦАХ ПУБЛИЧНЫХ СЕРВИТУТОВ

Зона действия публичных сервитутов	Перечень координат характерных точек в системе координат, используемой для ведения Единого государственного реестра недвижимости		
	Обозначение (номер) характерной точки	X	Y
1	2	3	4
Отсутствует	-	-	-

8. НОМЕРЫ (ИЛИ) НАИМЕНОВАНИЕ ЭЛЕМЕНТА ПЛАНИРОВОЧНОЙ СТРУКТУРЫ, В ГРАНИЦАХ КОТОРОГО РАСПОЛОЖЕН ЗЕМЕЛЬНЫЙ УЧАСТОК

Октябрьский район.

9. ИНФОРМАЦИЯ О ВОЗМОЖНОСТИ ПОДКЛЮЧЕНИЯ (ТЕХНОЛОГИЧЕСКОГО ПРИСОЕДИНЕНИЯ) ОБЪЕКТОВ КАПИТАЛЬНОГО СТРОИТЕЛЬСТВА К СЕТЯМ ИНЖЕНЕРНО-ТЕХНИЧЕСКОГО ОБЕСПЕЧЕНИЯ (ЗА ИСКЛЮЧЕНИЕМ СЕТЕЙ ЭЛЕКТРОСНАБЖЕНИЯ), ОПРЕДЕЛЯЕМАЯ С УЧЕТОМ ПРОГРАММ КОМПЛЕКСНОГО РАЗВИТИЯ СИСТЕМ КОММУНАЛЬНОЙ ИНФРАСТРУКТУРЫ ПОСЕЛЕНИЯ, МУНИЦИПАЛЬНОГО ОКРУГА, ГОРОДСКОГО ОКРУГА (ПРИ ИХ НАЛИЧИИ), В СОСТАВ КОТОРОЙ ВХОДЯТ СВЕДЕНИЯ О МАКСИМАЛЬНОЙ НАГРУЗКЕ В ВОЗМОЖНЫХ ТОЧКАХ ПОДКЛЮЧЕНИЯ (ТЕХНОЛОГИЧЕСКОГО ПРИСОЕДИНЕНИЯ) К ТАКИМ СЕТЯМ, А ТАКЖЕ СВЕДЕНИЯ ОБ ОРГАНИЗАЦИИ, ПРЕДСТАВИВШЕЙ ДАННУЮ ИНФОРМАЦИЮ

№	Наименование органа (организации), представившего (представившей) информацию о возможности подключения (технологического присоединения) объекта капитального строительства	Информация о возможности подключения (технологического присоединения)	Вид сетей инженерно-технического обеспечения	Сведения о максимальной нагрузке в возможных точках подключения (технологического присоединения)
1.	ГУП "Уфаводоканал"	исх.запрос №1025/1 от 27.07.2023	Водоснабжение	Расход воды на хоз.-питьевые нужды (м3/сут.) -
2.	ГУП "Уфаводоканал"	исх.запрос №1025/1 от 27.07.2023	Водоотведение	Объем хоз.-бытовых стоков (м3/сут.) -
3.	ГУП "Уфаводоканал"	исх.запрос №1025/1 от 27.07.2023	пожаротушение	Наружное пожаротушение (л/с) -
4.	ООО "Башкирские распределительные тепловые сети" БашРТС	исх.запрос №1025/2 от 27.07.2023	Тепловая энергия (мощность)	Горячая вода (Гкал) - Тепловая энергия (Гкал/ч) -
5.	ООО "Башкирские распределительные тепловые сети" БашРТС	исх.запрос №1025/2 от 27.07.2023	Горячее водоснабжение	Холодная вода (м3) - Тепловая энергия (Гкал) -

10. РЕКВИЗИТЫ НОРМАТИВНЫХ ПРАВОВЫХ АКТОВ СУБЪЕКТА РОССИЙСКОЙ ФЕДЕРАЦИИ, МУНИЦИПАЛЬНЫХ ПРАВОВЫХ АКТОВ, УСТАНОВЛИВАЮЩИХ ТРЕБОВАНИЯ К БЛАГОУСТРОЙСТВУ ТЕРРИТОРИИ

Местные нормативы градостроительного проектирования городского округа город Уфа РБ, решение Совета городского округа город Уфа Республики Башкортостан № 83/7 от 30.06.2021

11. ИНФОРМАЦИЯ О КРАСНЫХ ЛИНИЯХ

Обозначение (номер) характерной точки	Перечень координат характерных точек в системе координат, используемой для ведения Единого государственного реестра недвижимости	
	X	Y
1	665789,34	1366440,14
2	665552,03	1365910,57
3	665719,53	1365945,95
4	665736,75	1365965,17

Приложение (в случае, указанном в части 3.1 статьи 57.3 Градостроительного кодекса Российской Федерации)