



АДМИНИСТРАЦИЯ ГОРОДА ЕКАТЕРИНБУРГА

Градостроительный план земельного участка №

РФ - 66 - 3 - 02 - 0 - 00 - 2023 - 1453 - 0

Местонахождение земельного участка: Российская Федерация, Свердловская область, г.Екатеринбург

г. Екатеринбург



АДМИНИСТРАЦИЯ ГОРОДА ЕКАТЕРИНБУРГА

Градостроительный план земельного участка №

РФ - 66 - 3 - 02 - 0 - 00 - 2023 - 1453 - 0

Градостроительный план земельного участка подготовлен на основании заявления:

ООО "Специализированный Застройщик "Форум-СМ"* №9014/003/21/001 от 30.06.2023

(реквизиты заявления правообладателя земельного участка, иного лица в случае, предусмотренном частью 1.1 статьи 57.3 Градостроительного кодекса Российской Федерации, с указанием ф.и.о. заявителя – физического лица, либо реквизиты заявления и наименование заявителя – юридического лица о выдаче градостроительного плана земельного участка)

Взамен градостроительного плана земельного участка от 10.05.2023 № РФ-66-3-02-0-00-2023-0904

Местонахождение земельного участка:

Свердловская область

(субъект Российской Федерации)

Муниципальное образование «город Екатеринбург»

(муниципальный район или городской округ)

Свердловская область, г Екатеринбург, ул. Сони Морозовой

(поселение)

Описание границ земельного участка (образуемого земельного участка): см. Приложение №1

Кадастровый номер земельного участка (при наличии) или в случае, предусмотренном частью 1.1 статьи 57.3 Градостроительного кодекса Российской Федерации, условный номер образуемого земельного участка на основании утвержденных проекта межевания территории и (или) схемы расположения земельного участка или земельных участков на кадастровом плане территории:

66:41:0601018:1283

Площадь земельного участка

8897 м²

Информация о расположенных в границах земельного участка объектах капитального строительства:

В границах земельного участка расположены объекты капитального строительства. Количество объектов капитального строительства 9 единиц(ы). Количество объектов культурного наследия 0 единиц(ы). Объекты отображаются на чертеже(ах) градостроительного плана под порядковыми номерами. Описание объектов капитального строительства приводится в подразделе 3.1 «Объекты капитального строительства» или подразделе 3.2 «Объекты, включенные в единый государственный реестр объектов культурного наследия (памятников истории и культуры) народов Российской Федерации» раздела 3

Информация о границах зоны планируемого размещения объекта капитального строительства в соответствии с утвержденным проектом планировки территории (при наличии): см. Приложение №1

Реквизиты проекта планировки территории и (или) проекта межевания территории в случае, если земельный участок расположен в границах территории, в отношении которой утверждены проект планировки территории и (или) проект межевания территории:

Проект межевания территории в квартале улиц Малышева – Бажова – Карла Маркса – Луначарского, утвержденный Постановлением Администрации города Екатеринбурга от 03.10.2011 № 4093, в редакции от 14.04.2022 № 999

(указывается в случае, если земельный участок расположен в границах территории, в отношении которой утверждены проект планировки территории и (или) проект межевания территории)

Градостроительный план подготовлен

Габдрахмановым Русланом Гайнельзяновичем, Начальником
Департамента архитектуры, градостроительства и регулирования
земельных отношений Администрации города Екатеринбурга
(ф.и.о., должность уполномоченного лица, наименование органа)

М.П.

(при наличии)

Дата выдачи 04.07.2023

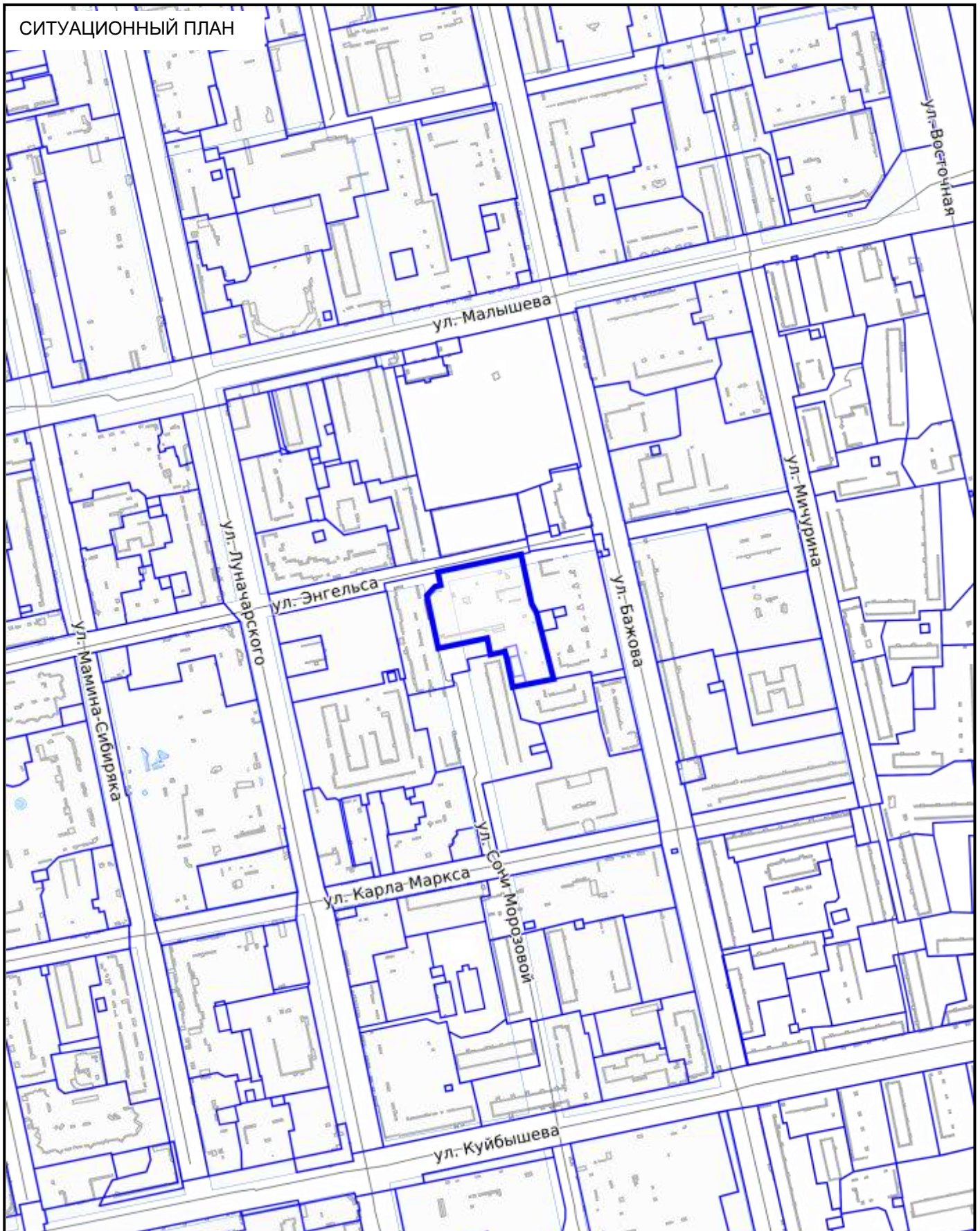
(ДД.ММ.ГГГГ)

(подпись)

Р.Г.Габдрахманов

(расшифровка подписи)

СИТУАЦИОННЫЙ ПЛАН



СИТУАЦИОННЫЙ ПЛАН

№ РФ-66-3-02-0-00-2023-1453-0



- Местоположение земельного участка

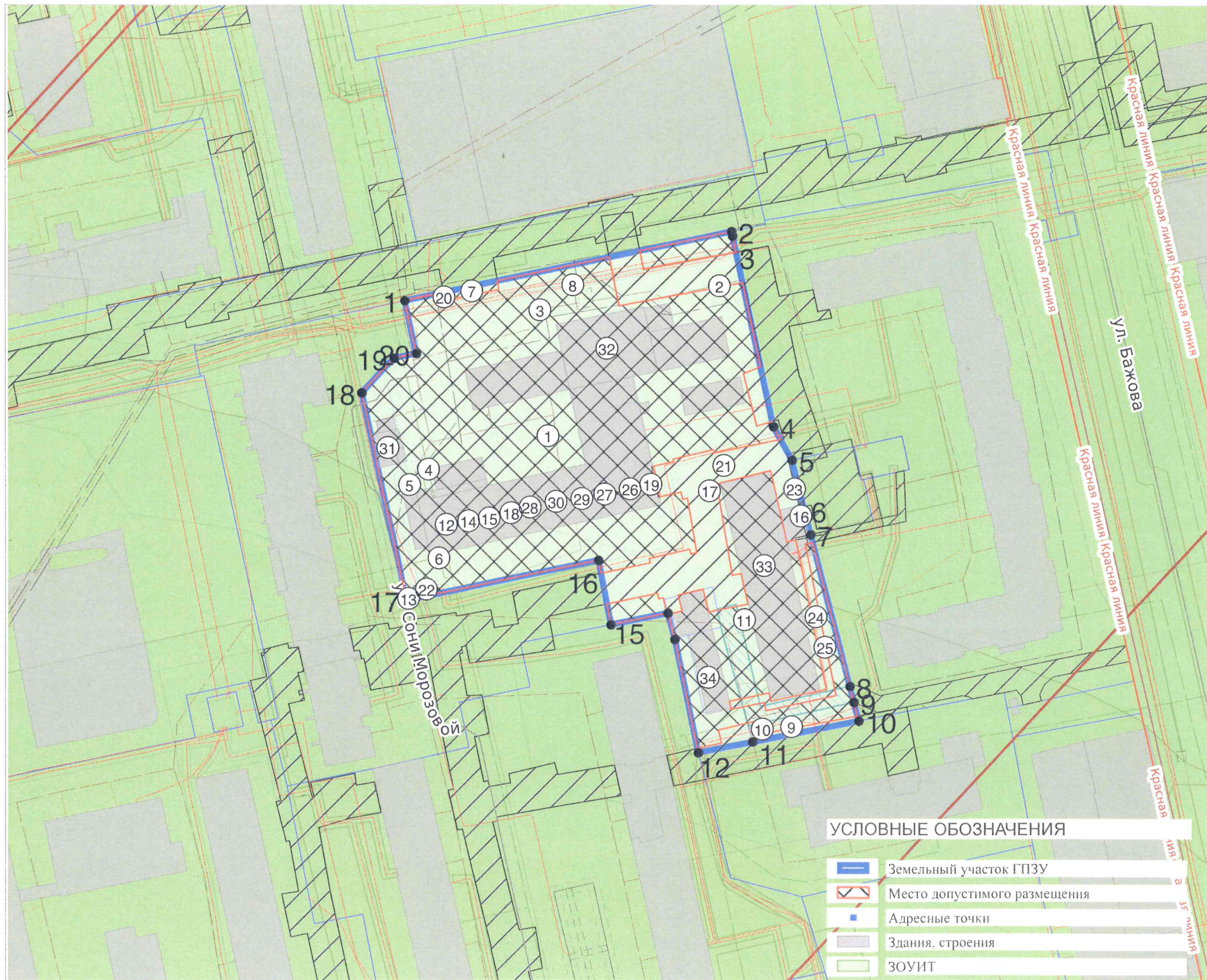
Масштаб

1:5000

Дата

04.07.2023

Свердловская область, г Екатеринбург, ул. Сони Морозовой




ЭКСПЛИКАЦИЯ ОБЪЕКТОВ

№ п/п	Наименование объекта
1	Место допустимого размещения объекта капитального строительства в соответствии с регламентами территориальной зоны Ж-5
2	Объект капитального строительства №66:41:0601018:1263
3	Объект капитального строительства №66:41:0601018:1264
4	Объект капитального строительства №66:41:0000000:195053
5	Объект капитального строительства №66:41:0601018:1267
6	Объект капитального строительства №66:41:0601018:1259
7	Охранная зона инженерных коммуникаций №66:41-6.8277
8	Охранная зона инженерных коммуникаций №66:41-6.1255
9	Охранная зона инженерных коммуникаций №66:41-6.2643
10	Охранная зона инженерных коммуникаций №66:41-6.2475
11	Зона ограничения от передающего радиотехнического объекта №66:41-6.9386
12	Охранная зона транспорта №66:00-6.1910
13	Зона ограничения от передающего радиотехнического объекта №66:41-6.9387
14	Охранная зона транспорта №66:00-6.1907
15	Охранная зона транспорта №66:00-6.1909
16	Зона публичного сервитута №66:41-6.12340
17	Охранная зона инженерных коммуникаций №66:41-6.8384
18	Охранная зона транспорта №66:00-6.1908
19	Охранная зона транспорта №66:00-6.1915
20	Зона публичного сервитута №66:41-6.10279
21	Зона публичного сервитута №66:41-6.11390
22	Охранная зона инженерных коммуникаций №66:41-6.5722
23	Охранная зона инженерных коммуникаций №66:41-6.11463
24	Зона публичного сервитута №66:41-6.11748
25	Зона публичного сервитута №66:41-6.11748
26	Приаэродромная территория: ПАТ аэродрома Екатеринбург (Арамилы)
27	Приаэродромная территория: 3 подзона ПАТ аэродрома Екатеринбург (Арамилы)
28	Приаэродромная территория: Сектор 9, 3 подзона ПАТ аэродрома Екатеринбург (Арамилы)
29	Приаэродромная территория: ПОДЗОНА № 3 - Приаэродромная территория аэродрома Екатеринбург (Кольцово)/Сектор 1
30	Приаэродромная территория: Сектор 60/ПОДЗОНА № 4 - Приаэродромная территория аэродрома Екатеринбург (Кольцово)
31	Объект капитального строительства
32	Объект капитального строительства
33	Объект капитального строительства
34	Объект капитального строительства

Чертеж градостроительного плана земельного участка разработан на топографической основе, выполненной 2021 ООО Концерн "НЕДРА"*

Чертеж градостроительного плана земельного участка разработан 04.07.2023 Отделом развития территории Департамента архитектуры, градостроительства и регулирования земельных отношений Администрации города Екатеринбурга

Кадастровый номер:	66:41:0601018:1283	№ РФ-66-3-02-0-00-2023-1453-0								
Площадь участка:	8897 м²									
Масштаб:	1:1000	Свердловская область, г. Екатеринбург, ул. Сони Морозовой								
Территориальная зона:	Ж-5									
Должность	ФИО	Подпись	Дата							
Ведущий специалист	Вахрамеева Е.Б.	<i>Вахрамеева Е.Б.</i>	04.07.2023	1 ЧЕРТЕЖ ГРАДОСТРОИТЕЛЬНОГО ПЛАНА ЗЕМЕЛЬНОГО УЧАСТКА						
Зав. сектором подготовки град. планов	Ионкина Е.А.	<i>Ионкина Е.А.</i>	04.07.2023							
				<table border="1"> <thead> <tr> <th>Раздел</th> <th>Лист</th> <th>Листов</th> </tr> </thead> <tbody> <tr> <td>1</td> <td>2</td> <td>2</td> </tr> </tbody> </table>	Раздел	Лист	Листов	1	2	2
Раздел	Лист	Листов								
1	2	2								
				 Департамент архитектуры, градостроительства и регулирования земельных отношений Администрации города Екатеринбурга						

2. Информация о градостроительном регламенте либо требованиях к назначению, параметрам и размещению объекта капитального строительства на земельном участке, на который действие градостроительного регламента не распространяется или для которого градостроительный регламент не устанавливается
Земельный участок расположен в территориальной зоне - Ж-5 Зона многоэтажной жилой застройки. Установлен градостроительный регламент.

Действие градостроительного регламента, установленного в составе Правила землепользования и застройки городского округа - муниципального образования «город Екатеринбург», утверждены Решением Екатеринбургской городской Думы от 19 июня 2018 года от №22/83, на земельные участки (территории) общего пользования не распространяется.

2.1. Реквизиты акта органа государственной власти субъекта Российской Федерации, органа местного самоуправления, содержащего градостроительный регламент либо реквизиты акта федерального органа государственной власти, органа государственной власти субъекта Российской Федерации, органа местного самоуправления, иной организации, определяющего, в соответствии с федеральными законами, порядок использования земельного участка, на который действие градостроительного регламента не распространяется или для которого градостроительный регламент не устанавливается

Постановление Администрации города Екатеринбурга № 1597 от 10.06.2022
Об утверждении Правил землепользования и застройки городского округа - муниципального образования "город Екатеринбург"

2.2. Информация о видах разрешенного использования земельного участка:

Основные виды разрешенного использования:

1. Объекты торговли (торговые центры, торгово-развлекательные центры (комплексы))
2. Многоэтажная жилая застройка (высотная застройка)
3. Хранение автотранспорта
4. Магазины
5. Коммунальное обслуживание
6. Внеуличный транспорт
7. Дошкольное, начальное и среднее общее образование
8. Земельные участки (территории) общего пользования
9. Среднеэтажная жилая застройка
10. Обеспечение внутреннего правопорядка
11. Здравоохранение
12. Спорт

Условно разрешенные виды использования земельного участка:

1. Историко-культурная деятельность
2. Производственная деятельность
3. Связь
4. Общежития
5. Социальное обслуживание
6. Бытовое обслуживание
7. Культурное развитие
8. Религиозное использование
9. Амбулаторное ветеринарное обслуживание
10. Деловое управление
11. Банковская и страховая деятельность
12. Общественное питание
13. Гостиничное обслуживание
14. Автомобильные мойки
15. Заправка транспортных средств

Вспомогательные виды разрешенного использования земельного участка:

1. Не подлежат установлению

2.3. Предельные (минимальные и (или) максимальные) размеры земельного участка и предельные параметры разрешенного строительства, реконструкции объекта капитального строительства, установленные градостроительным регламентом для территориальной зоны, в которой расположен земельный участок:

Предельные (минимальные и (или) максимальные) размеры земельных участков, в том числе их площадь			Минимальные отступы от границ земельного участка в целях определения мест допустимого размещения зданий, строений, сооружений, за пределами которых запрещено строительство зданий, строений, сооружений	Предельное количество этажей и (или) предельная высота зданий, строений, сооружений	Максимальный процент застройки в границах земельного участка, определяемый как отношение суммарной площади земельного участка, которая может быть застроена, ко всей площади земельного участка, %	Требования к архитектурным решениям объектов капитального строительства, расположенным в границах территории исторического поселения федерального или регионального значения	Иные показатели
1	2	3	4	5	6	7	8
Длина, м	Ширина, м	Площадь, м ² или га					
-	-	-*	-*	-*	-*		-*
<p>-*Предельные (минимальные и (или) максимальные) размеры земельных участков и предельные параметры разрешенного строительства, реконструкции объектов многоэтажной жилой застройки: минимальная площадь земельного участка - 3000 кв. м; минимальные отступы от границ земельных участков в целях определения мест допустимого размещения зданий, строений, сооружений, за пределами которых запрещено строительство зданий, строений, сооружений не подлежат установлению; предельное количество этажей или предельная высота зданий, строений, сооружений не подлежат установлению; максимальный процент застройки в границах земельного участка, определяемый как отношение суммарной площади земельного участка, которая может быть застроена, ко всей площади земельного участка для многоэтажной жилой застройки – 100%; Иные предельные параметры разрешенного строительства, реконструкции объектов капитального строительства многоэтажной жилой застройки: коэффициент строительного использования земельного участка – 4; процент застройки подземного пространства – 100%; - Предельные (минимальные и (или) максимальные) размеры земельных участков и предельные параметры разрешенного строительства, реконструкции объектов среднеэтажной жилой застройки: минимальная площадь земельного участка - 1500 кв. м; минимальные отступы от границ земельных участков в целях определения мест допустимого размещения зданий, строений, сооружений, за пределами которых запрещено строительство зданий, строений, сооружений не подлежат установлению; предельное количество этажей или предельная высота зданий, строений, сооружений не подлежат установлению; максимальный процент застройки в границах земельного участка, определяемый как отношение суммарной площади земельного участка, которая может быть застроена, ко всей площади земельного участка – 100%; Иные предельные параметры разрешенного строительства, реконструкции объектов капитального строительства среднеэтажной жилой застройки: коэффициент строительного использования земельного участка – 4; процент застройки подземного пространства – 100%; - Предельные (минимальные и (или) максимальные) размеры иных земельных участков и предельные параметры разрешенного строительства, реконструкции для иных объектов капитального строительства: предельные (минимальные и (или) максимальные) размеры земельных участков, в том числе их площадь не подлежат установлению; минимальные отступы от границ земельных участков в целях определения мест допустимого размещения зданий, строений, сооружений, за пределами которых запрещено строительство зданий, строений, сооружений не подлежат установлению; предельное количество этажей или предельная высота зданий, строений, сооружений (за исключением объектов бытового обслуживания, амбулаторно-ветеринарного обслуживания, делового управления, банковской и страховой деятельности, общественного питания и гостиничного обслуживания) не подлежат установлению; предельное количество этажей для объектов бытового обслуживания – 3 этажа; предельное количество этажей для объектов амбулаторно-ветеринарного обслуживания – 2 этажа; предельное количество этажей для делового управления – 2 этажа; предельное количество этажей для объектов банковской и страховой деятельности – 2 этажа; предельное количество этажей для объектов общественного питания – 2 этажа; предельное количество этажей для объектов гостиничного обслуживания – 5 этажей; максимальный процент застройки в границах земельного участка, определяемый как отношение суммарной площади земельного участка, которая может быть застроена, ко всей площади земельного участка не подлежат установлению; Иные предельные параметры разрешенного строительства, реконструкции иных объектов капитального строительства: коэффициент строительного использования земельного участка – 4; процент застройки подземного пространства – 100%; максимальная общая площадь объектов торговли (торговые центры, торгово-развлекательные центры (комплексы) - 30000 кв.м; максимальная общая площадь объектов бытового обслуживания – 2000 кв.м; максимальная общая площадь объектов амбулаторно-ветеринарного обслуживания – 1500 кв.м; максимальная общая площадь объектов общественного питания – 1500 кв.м; максимальная общая площадь объектов гостиничного обслуживания – 5000 кв.м;</p>							

2.4. Требования к назначению, параметрам и размещению объекта капитального строительства на земельном участке, на который действие градостроительного регламента не распространяется или для которого градостроительный регламент не устанавливается (за исключением случая, предусмотренного пунктом 7.1 части 3 статьи 57.3 Градостроительного кодекса Российской Федерации):

Причины отнесения земельного участка к виду земельного участка, на который действие градостроительного регламента не распространяется или для которого градостроительный регламент не устанавливается	Реквизиты акта, регулирующие использование земельного участка	Требования к использованию земельного участка	Требования к параметрам объекта капитального строительства			Требования к размещению объектов капитального строительства	
			Предельное количество этажей и (или) предельная высота зданий, строений, сооружений	Максимальный процент застройки в границах земельного участка, определяемый как отношение суммарной площади земельного участка, которая может быть застроена, ко всей площади земельного участка	Иные требования к параметрам объекта капитального строительства	Минимальные отступы от границ земельного участка в целях определения мест допустимого размещения зданий, строений, сооружений, за пределами которых запрещено строительство зданий, строений, сооружений	Иные требования к размещению объектов капитального строительства
1	2	3	4	5	6	7	8
-	-	-	-	-	-	-	-

2.5. Предельные параметры разрешенного строительства, реконструкции объекта капитального строительства, установленные положением об особо охраняемых природных территориях, в случае выдачи градостроительного плана земельного участка в отношении земельного участка, расположенного в границах особо охраняемой природной территории:

Причины отнесения земельного участка к виду земельного участка для которого градостроительный регламент не устанавливается	Реквизиты Положения об особо охраняемой природной территории	Реквизиты утвержденной документации по планировке территории	Зонирование особо охраняемой природной территории (да/нет)								
			Функциональная зона	Виды разрешенного использования земельного участка		Требования к параметрам объекта капитального строительства			Требования к размещению объектов капитального строительства		
				Основные виды разрешенного использования	Вспомогательные виды разрешенного использования	Предельное количество этажей и (или) предельная высота зданий, строений, сооружений	Максимальный процент застройки в границах земельного участка, определяемый как отношение суммарной площади земельного участка, которая может быть застроена, ко всей площади земельного участка	Иные требования к параметрам объекта капитального строительства	Минимальные отступы от границ земельного участка в целях определения мест допустимого размещения зданий, строений, сооружений, за пределами которых запрещено строительство зданий, строений, сооружений	Иные требования к размещению объектов капитального строительства	
1	2	3	4	5	6	7	8	9	10	11	
-	-	-	-	-	-	-	-	-	-	-	-

3. Информация о расположенных в границах земельного участка объектах капитального строительства и объектах культурного наследия:

3.1. Объекты капитального строительства:

№ 2, Объект капитального строительства,
(согласно чертежу(ам) градостроительного плана) (назначение объекта капитального строительства, этажность, высотность, общая площадь, площадь застройки)

инвентаризационный или кадастровый номер 66:41:0601018:1263

№ 3, Объект капитального строительства,
(согласно чертежу(ам) градостроительного плана) (назначение объекта капитального строительства, этажность, высотность, общая площадь, площадь застройки)

инвентаризационный или кадастровый номер 66:41:0601018:1264

№ 4, Объект капитального строительства,
(согласно чертежу(ам) градостроительного плана) (назначение объекта капитального строительства, этажность, высотность, общая площадь, площадь застройки)

инвентаризационный или кадастровый номер 66:41:0000000:195053

№ 5, Объект капитального строительства,
(согласно чертежу(ам) градостроительного плана) (назначение объекта капитального строительства, этажность, высотность, общая площадь, площадь застройки)

инвентаризационный или кадастровый номер 66:41:0601018:1267

№ 6, Объект капитального строительства,
(согласно чертежу(ам) градостроительного плана) (назначение объекта капитального строительства, этажность, высотность, общая площадь, площадь застройки)

инвентаризационный или кадастровый номер 66:41:0601018:1259

№ 31 - 34, Объекты капитального строительства,
(согласно чертежу(ам) градостроительного плана) (назначение объекта капитального строительства, этажность, высотность, общая площадь, площадь застройки)

инвентаризационный или кадастровый номер _____

3.2. Объекты, включенные в единый государственный реестр объектов культурного наследия (памятников истории и культуры) народов Российской Федерации

№ -, Информация отсутствует,
(согласно чертежу(ам) градостроительного плана) (назначение объекта культурного наследия, общая площадь, площадь застройки)

(наименование органа государственной власти, принявшего решение о включении выявленного объекта культурного наследия в реестр, реквизиты этого решения)

регистрационный номер в реестре _____ от _____
(дата)

4. Информация о расчетных показателях минимально допустимого уровня обеспеченности территории объектами коммунальной, транспортной, социальной инфраструктур и расчетных показателях максимально допустимого уровня территориальной доступности указанных объектов для населения в случае, если земельный участок расположен в границах территории, в отношении которой предусматривается осуществление деятельности по комплексному и устойчивому развитию территории:

Информация о расчетных показателях минимально допустимого уровня обеспеченности территории		
Объекты коммунальной инфраструктуры		
Наименование вида объекта	Единица измерения	Расчетный показатель
Объекты транспортной инфраструктуры		
Наименование вида объекта	Единица измерения	Расчетный показатель
Объекты социальной инфраструктуры		
Наименование вида объекта	Единица измерения	Расчетный показатель

5. Информация об ограничениях использования земельного участка, в том числе если земельный участок полностью или частично расположен в границах зон с особыми условиями использования территорий

5.1. Ограничения использования земельного участка:

В соответствии с данными Единого государственного реестра недвижимости земельный участок полностью или частично расположен в границах зоны с особыми условиями использования территории: Приаэродромная территория аэродрома Екатеринбург (Кольцово) 66:00-6.1915.

Ограничения: Ограничения указаны в Приказе Федерального агентства воздушного транспорта "Об установлении Приаэродромной территории аэродрома Екатеринбург (Кольцово)" от 03.12.2021 № 928-П.;

В соответствии с данными Единого государственного реестра недвижимости земельный участок полностью или частично расположен в границах зоны с особыми условиями использования территории: 66:00-6.1909.

Ограничения: Запрещено размещение опасных производственных объектов 1 – 2 классов опасности согласно федеральному закону от 21.07.1997 №116-ФЗ «О промышленной безопасности опасных производственных объектов», и газопроводов проектным рабочим давлением свыше 0,6 МПа, функционирование которых может повлиять на безопасность полетов воздушных судов. Допускается размещение (строительство, реконструкция и эксплуатация) указанных объектов и газопроводов проектным рабочим давлением свыше 0,6 МПа на основании декларации промышленной безопасности с учетом оценки и их влияния на безопасность полетов воздушных судов, и (при необходимости) специальных технических условий, содержащих дополнительные технические требования, обеспечивающие безопасную эксплуатацию и функционирование объектов и сооружений, в том числе безопасность полетов воздушных судов.;

В соответствии с данными Единого государственного реестра недвижимости земельный участок полностью или частично расположен в границах зоны с особыми условиями использования территории: 66:00-6.1910.

Ограничения: В границах шестой подзоны запрещается размещение объектов, способствующих привлечению и массовому скоплению птиц: зернохранилищ и предприятий по переработке зерна (элеваторы, мельницы), предприятий по производству кормов открытого типа, звероводческих ферм, скотобоен, свинарников, коровников, птицеферм, свалок и любых объектов обращения с отходами, мест разведения птиц, рыбных хозяйств, скотомогильников и других объектов и/или осуществление видов деятельности, способствующих массовому скоплению птиц, в соответствии с законодательством РФ. Допускается осуществление деятельности и сохранение существующих в границах шестой подзоны объектов, их эксплуатация (в том числе капитальный ремонт, модернизация, техническое перевооружение, реконструкция) при условии проведения мероприятий по предупреждению скопления птиц в соответствии с требованиями законодательства РФ, с учетом эколого-орнитологических заключений в соответствии с законодательством РФ.;

В соответствии с данными Единого государственного реестра недвижимости земельный участок полностью или частично расположен в границах зоны с особыми условиями использования территории: 66:00-6.1908.

Ограничения: Запрещается размещать объекты, создающие помехи в работе наземных объектов средств и систем обслуживания воздушного движения, навигации, посадки и связи, предназначенных для организации воздушного движения и расположенных вне первой подзоны.;

В соответствии с данными Единого государственного реестра недвижимости земельный участок полностью или частично расположен в границах зоны с особыми условиями использования территории: 66:00-6.1907.

Ограничения: Запрещается размещать объекты, высота которых превышает ограничения, установленные уполномоченным Правительством Российской Федерации федеральным органом исполнительной власти при установлении соответствующей приаэродромной территории.;

В соответствии с данными Единого государственного реестра недвижимости земельный участок полностью или частично расположен в границах зоны с особыми условиями использования территории: 66:41-6.10279.

Ограничения: Публичный сервитут для размещения существующего инженерного сооружения «Тепломагистраль М-14. Литер: 14. Протяженность трассы: 2558 м. Инвентарный номер: 5105/000/01/15» с кадастровым номером 66:41:0000000:71672 сроком на 49 лет

В соответствии с данными Единого государственного реестра недвижимости земельный участок полностью или частично расположен в границах зоны с особыми условиями использования территории: Зона ограничения передающего радиотехнического объекта, являющегося ОКС – РТПС Луначарского, по адресу: г. Екатеринбург, Луначарского, д. 212, горизонтальный срез на отметке 366,1 м. в Балтийской СВ (зона ограничения на высоте 120,0 метров от нулевой отметки башни) 66:41-6.9387.

Ограничения: Зона ограничения передающего радиотехнического объекта, являющегося объектом капитального строительства, установлена в соответствии с СанПиН 2.1.8/2.2.4.1383-03. «Гигиенические требования к размещению и эксплуатации передающих радиотехнических объектов» п.3.17; п.3.19 - п.3.22., СанПиН 2.1.8/2.2.4.1190-03. «Гигиенические требования к размещению и эксплуатации средств сухопутной подвижной радиосвязи» п.3.16; п.3.17; п.3.18; п.3.19, СанПиН 2.1.3684-21 «Санитарно-эпидемиологические требования к содержанию территорий городских и сельских поселений, к водным объектам, питьевой воде и питьевому водоснабжению, атмосферному воздуху, почвам, жилым помещениям, эксплуатации производственных, общественных помещений, организации и проведению санитарно-противоэпидемических (профилактических) мероприятий», СанПиН 2.1.3685-21 «Гигиенические нормативы и требования к обеспечению безопасности и (или) безвредности для человека факторов среды обитания». В границах зоны ограничения передающего радиотехнического объекта, являющегося объектом капитального строительства, горизонтальный срез на отметке 366,1 м. в Балтийской системе высот (горизонтальный срез зоны ограничения на высоте 120,0 м. от нулевой отметки башни) уровни электромагнитных полей превышают предельно допустимые значения. Внешняя граница зоны ограничения определяет максимальную высоту зданий перспективной застройки, на высоте верхнего этажа которых уровень электромагнитных полей не превышает предельно допустимые значения. Зона ограничений не может использоваться в качестве территории жилой застройки, не может иметь статус селитебной территории, а также не может использоваться для размещения площадок для стоянки и остановки всех видов транспорта, предприятий по обслуживанию автомобилей, бензозаправочных станций, складов нефти и нефтепродуктов и т.п. Зона ограничения или какая-либо её часть не может рассматриваться как резервная территория передающего радиотехнического объекта и использоваться для расширения промышленной площадки. Предельная высота проектируемых объектов капитального строительства на промежуточной территории между горизонтальными срезами зоны ограничения передающего радиотехнического объекта (в горизонтальной плоскости), являющегося объектом капитального строительства – радиотелевизионной передающей станции (РТПС) в городе Екатеринбурге по адресу: улица Луначарского, д. 212, определяется: до отметки высотой 346,1 м. в Балтийской системе высот (горизонтальный срез зоны ограничения на высоте 100 м. от нулевой отметки башни) - общим установленным порядком проектирования; на отметках от 346,1 м в Балтийской системе высот (горизонтальный срез зоны ограничения на высоте 100 м. от нулевой отметки башни) – до 366,1 м. в Балтийской системе высот (горизонтальный срез зоны ограничения на высоте 120 м. от нулевой отметки башни) - расчетным методом, выполненным специализированной организацией, имеющей сертифицированное программное обеспечение.;

В соответствии с данными Единого государственного реестра недвижимости земельный участок полностью или частично расположен в границах зоны с особыми условиями использования территории: Зона ограничения передающего радиотехнического объекта, являющегося ОКС – РТПС Луначарского, по адресу: г.Екатеринбург, Луначарского, д.212, горизонтальный срез на отм 400,3 м. в Балтийской СВ (зона ограничения на высоте 154,2м. от нулевой отметки башни) 66:41-6.9386.

Ограничения: Зона ограничения передающего радиотехнического объекта, являющегося объектом капитального строительства, установлена в соответствии с СанПиН 2.1.8/2.2.4.1383-03. «Гигиенические требования к размещению и эксплуатации передающих радиотехнических объектов» п.3.17; п.3.19 - п.3.22., СанПиН 2.1.8/2.2.4.1190-03. «Гигиенические требования к размещению и эксплуатации средств сухопутной подвижной радиосвязи» п.3.16; п.3.17; п.3.18; п.3.19, СанПиН 2.1.3684-21 «Санитарно-эпидемиологические требования к содержанию территорий городских и сельских поселений, к водным объектам, питьевой воде и питьевому водоснабжению, атмосферному воздуху, почвам, жилым помещениям, эксплуатации производственных, общественных помещений, организации и проведению санитарно-противоэпидемических (профилактических) мероприятий», СанПиН 2.1.3685-21 «Гигиенические нормативы и требования к обеспечению безопасности и (или) безвредности для человека факторов среды обитания». В границах зоны ограничения передающего радиотехнического объекта, являющегося объектом капитального строительства, горизонтальный срез на отметке 400,3м. в Балтийской системе высот (горизонтальный срез зоны ограничения на высоте 154,2 м. от нулевой отметки башни) уровни электромагнитных полей превышают предельно допустимые значения. Внешняя граница зоны ограничения определяет максимальную высоту зданий перспективной застройки, на высоте верхнего этажа которых уровень электромагнитных полей не превышает предельно допустимые значения. Зона ограничений не может использоваться в качестве территории жилой застройки, не может иметь статус селитебной территории, а также не может использоваться для размещения площадок для стоянки и остановки всех видов транспорта, предприятий по обслуживанию автомобилей, бензозаправочных станций, складов нефти и нефтепродуктов и т.п. Зона ограничения или

какая-либо её часть не может рассматриваться как резервная территория передающего радиотехнического объекта и использоваться для расширения промышленной площадки. Предельная высота проектируемых объектов капитального строительства на промежуточной территории между горизонтальными срезами зоны ограничения передающего радиотехнического объекта (в горизонтальной плоскости), являющегося объектом капитального строительства – радиотелевизионной передающей станции (РТПС) в городе Екатеринбурге по адресу: улица Луначарского, д. 212, определяется: до отметки высотой 336,1 м. в Балтийской системе высот (горизонтальный срез зоны ограничения на высоте 120 м. от нулевой отметки башни) - общим установленным порядком проектирования; на отметках от 366,1 м в Балтийской системе высот (горизонтальный срез зоны ограничения на высоте 120 м. от нулевой отметки башни) – до 400,3 м. в Балтийской системе высот (горизонтальный срез зоны ограничения на высоте 154,2 м. от нулевой отметки башни) - расчетным методом, выполненным специализированной организацией, имеющей сертифицированное программное обеспечение.;

В соответствии с данными Единого государственного реестра недвижимости земельный участок полностью или частично расположен в границах зоны с особыми условиями использования территории: 66:41-6.8277.

Ограничения: Согласно Приказу Министерства архитектуры, строительства и ЖКХ РФ от 17.08.1992 № 197. В пределах охранных зон тепловых сетей не допускается производить действия, которые могут повлечь нарушения в нормальной работе тепловых сетей, их повреждение, несчастные случаи или препятствующие ремонту: размещать автозаправочные станции, хранилища горюче-смазочных материалов, складировать агрессивные химические материалы; загромождать подходы и подъезды к объектам и сооружениям тепловых сетей, складировать тяжелые и громоздкие материалы, возводить временные строения и заборы; устраивать спортивные и игровые площадки, неорганизованные рынки, остановочные пункты общественного транспорта, стоянки всех видов машин и механизмов, гаражи, огороды и т.п.; устраивать всякого рода свалки, разжигать костры, сжигать бытовой мусор или промышленные отходы; производить работы ударными механизмами, производить сброс и слив едких и коррозионно-активных веществ и горюче-смазочных материалов; проникать в помещения павильонов, центральных и индивидуальных тепловых пунктов посторонним лицам; открывать, снимать, засыпать люки камер тепловых сетей; сбрасывать в камеры мусор, отходы, снег и т.д.; снимать покровный металлический слой тепловой изоляции; разрушать тепловую изоляцию; ходить по трубопроводам надземной прокладки (переход через трубы разрешается только по специальным переходным мостикам); занимать подвалы зданий, особенно имеющих опасность затопления, в которых проложены тепловые сети или оборудованы тепловые вводы под мастерские, склады, для иных целей; тепловые вводы в здания должны быть загерметизированы. В пределах территории охранных зон тепловых сетей без письменного согласия предприятий и организаций, в ведении которых находятся эти сети, запрещается: производить строительство, капитальный ремонт, реконструкцию или снос любых зданий и сооружений; производить земляные работы, планировку грунта, посадку деревьев и кустарников, устраивать монументальные клумбы; производить погрузочно-разгрузочные работы, а также работы, связанные с разбиванием грунта и дорожных покрытий; сооружать проезды и переходы через трубопроводы тепловых сетей.

В соответствии с данными Единого государственного реестра недвижимости земельный участок полностью или частично расположен в границах зоны с особыми условиями использования территории: 66:41-6.8384.

Ограничения: Охранная зона объекта теплоснабжения «Тепловые сети с кадастровым номером 66:41:0000000:90324, по адресу: Свердловская область, г Екатеринбург, Тепловые сети от ТК14-06а до ЦТП Бажова 134-а и от ЦТП Бажова 134-а до домов Бажова 134, Карла Маркса 33а, 50, 52, 60, Куйбышева 103, 105, Луначарского 173, 1776, 181, 185, 185а, 185д, 187, 189, Сони Морозовой 161а, 161/3, 167, 180, 188, 190, 190а, Энгельса 38, д.б/н».

В соответствии с данными Единого государственного реестра недвижимости земельный участок полностью или частично расположен в границах зоны с особыми условиями использования территории: 66:41-6.12340. Публичный сервитут в целях размещения части здания с кадастровым номером 66:41:0701027:3740, имеющего местоположение: Свердловская область, г. Екатеринбург, ул. Бажова, д.134-а, являющегося неотъемлемой технологической частью тепловой сети-сооружения с кадастровым номером 66:41:0000000:90324.

Ограничения: реквизиты документа-основания: распоряжение «Об установлении публичного сервитута в целях размещения тепловой сети в районе улиц Энгельса-Бажова» от 23.01.2023 № 40/46/0132 выдан: Администрация города Екатеринбурга; Содержание ограничения (обременения): Публичный сервитут в целях размещения части здания с кадастровым номером 66:41:0701027:3740, имеющего местоположение: Свердловская область, г. Екатеринбург, ул. Бажова, д.134-а, являющегося неотъемлемой технологической частью тепловой сети-сооружения с кадастровым номером 66:41:0000000:90324. Сроком на 49 лет в интересах Акционерного общества «Екатеринбургская теплосетевая компания».

В соответствии с данными Единого государственного реестра недвижимости земельный участок полностью или частично расположен в границах зоны с особыми условиями использования территории: 66:41-6.11748.

Ограничения: реквизиты документа-основания: распоряжение «Об установлении публичного сервитута в целях размещения объекта электросетевого хозяйства в районе улицы Сони Морозовой» от 09.11.2022 № 29/46/0132 выдан: Администрация города Екатеринбурга; Содержание ограничения (обременения): Публичный сервитут в целях размещения объекта электросетевого хозяйства в соответствии с проектом «Строительство КЛ 0,4 кВ ТП 1270 руб. № 12 для электроснабжения гаража кадастровый номер помещения 66:41:0000000:59284 в МО г. Екатеринбург по адресу: ул. Энгельса, 40, бокс 1 (Ок-3742)». Сроком на 10 лет в интересах Акционерного общества «Екатеринбургская электросетевая компания».

В соответствии с данными Единого государственного реестра недвижимости земельный участок полностью или частично расположен в границах зоны с особыми условиями использования территории: 66:41-6.11463.

Ограничения: Приказ Министерства архитектуры, строительства и жилищно-коммунального хозяйства Российской Федерации от 17.08.1992 № 197 «О типовых правилах охраны коммунальных тепловых сетей» Согласно пунктам 5, 6 Типовых правил в пределах охранных зон тепловых сетей не допускается производить действия, которые могут повлечь нарушения в нормальной работе тепловых сетей, их повреждение, несчастные случаи или препятствующие ремонту: - размещать автозаправочные станции, хранилища горюче-смазочных материалов, складировать агрессивные химические материалы; -загромождать подходы и подъезды к объектам и сооружениям тепловых сетей, складировать тяжелые и громоздкие материалы, возводить временные строения и заборы; -устраивать спортивные и игровые площадки, неорганизованные рынки, остановочные пункты общественного транспорта, стоянки всех видов машин и механизмов, гаражи, огороды и т.п.; -устраивать всякого рода свалки, разжигать костры, сжигать бытовой мусор или промышленные отходы; -производить работы ударными механизмами, производить сброс и слив едких и коррозионно-активных веществ и горюче-смазочных материалов; -проникать в помещения павильонов, центральных и индивидуальных тепловых пунктов посторонним лицам; открывать, снимать, засыпать люки камер тепловых сетей; сбрасывать в камеры мусор, отходы, снег и т.д.; -снимать покровный металлический слой тепловой изоляции; разрушать тепловую изоляцию; ходить по трубопроводам надземной прокладки (переход через трубы разрешается только по специальным переходным мостикам); -занимать подвалы зданий, особенно имеющих опасность затопления, в которых проложены тепловые сети или оборудованы тепловые вводы под мастерские, склады, для иных целей; тепловые вводы в здания должны быть загерметизированы. В пределах территории охранных зон тепловых сетей без письменного согласия предприятий и организаций, в ведении которых находятся эти сети, запрещается: -производить строительство, капитальный ремонт, реконструкцию или снос любых зданий и сооружений; - производить земляные работы, планировку грунта, посадку деревьев и кустарников, устраивать монументальные клумбы; - производить погрузочно-разгрузочные работы, а также работы, связанные с разбиванием грунта и дорожных покрытий; - сооружать переезды и переходы через трубопроводы тепловых сетей.

В соответствии с данными Единого государственного реестра недвижимости земельный участок полностью или частично расположен в границах зоны с особыми условиями использования территории: 66:41-6.11390.

Ограничения: реквизиты документа-основания: постановление «Об установлении публичного сервитута в целях размещения тепловой сети в районе улиц Энгельса-Бажова-Куйбышева-Луначарского» от 01.07.2022 № 1841 выдан: Администрация города Екатеринбурга; Содержание ограничения (обременения): Публичный сервитут в целях размещения тепловой сети - сооружения с кадастровым номером 66:41:0000000:90324, имеющего местоположение: Свердловская область, г. Екатеринбург, Тепловые сети от ТК 14-06а до ЦТП Бажова, 134-а и от ЦТП Бажова, 134-а до домов Бажова, 134, Карла Маркса, 33а, 50, 52, 60, Куйбышева, 103, 105, Луначарского 173, 177б, 181, 185, 185а, 185д, 187, 189, Сони Морозовой, 161а, 161/3, 167, 180, 188, 190, 190а, Энгельса 38, д.б/н. Сроком на 49 лет в интересах Акционерного общества «Екатеринбургская теплосетевая компания».

В соответствии с данными Единого государственного реестра недвижимости земельный участок полностью или частично расположен в границах зоны с особыми условиями использования территории: 66:41-6.2475.

Ограничения: Условия использования земельных участков установлены "Правилами охраны электрических сетей напряжением свыше 1000 В", утверждены постановлением Совета Министров СССР от 26.03.1984 г. № 255.

В соответствии с данными Единого государственного реестра недвижимости земельный участок полностью или частично расположен в границах зоны с особыми условиями использования территории: 66:41-6.5722.

Ограничения: Ограничения на использования объектов недвижимости в границах охранной зоны устанавливаются в соответствии с Постановлением Правительства РФ от 24.02.2009 №160. В соответствии с п. 8. В охранных зонах запрещается осуществлять любые действия, которые могут нарушить безопасную работу объектов электросетевого хозяйства, в том числе привести к их повреждению или уничтожению, и (или) повлечь причинение вреда жизни, здоровью граждан и имуществу физических или юридических лиц, а также повлечь нанесение экологического ущерба и возникновение пожаров, в том числе: а) набрасывать на провода и опоры воздушных линий электропередачи посторонние предметы, а также подниматься на опоры воздушных линий электропередачи; б) размещать любые объекты и предметы (материалы) в пределах созданных в соответствии с требованиями нормативно-технических документов проходов и подъездов для доступа к объектам электросетевого хозяйства, а также проводить любые работы и возводить сооружения, которые могут препятствовать доступу к объектам электросетевого хозяйства, без создания необходимых для такого доступа проходов и подъездов; в) находиться в пределах огороженной территории и помещениях распределительных устройств и подстанций, открывать двери и люки распределительных устройств и подстанций, производить переключения и подключения в электрических сетях (указанное требование не распространяется на работников, занятых выполнением разрешенных в установленном порядке работ), разводить огонь в пределах охранных зон вводных и распределительных устройств, подстанций, воздушных линий электропередачи, а также в охранных зонах кабельных линий электропередачи; г) размещать свалки; д) производить работы ударными механизмами, сбрасывать тяжести массой свыше 5 тонн, производить сброс и слив едких и коррозионных веществ и горюче-смазочных материалов (в охранных зонах подземных кабельных линий электропередачи). В соответствии с п. 10. В пределах охранных зон без письменного решения о согласовании сетевых организаций юридическим и физическим лицам запрещаются: а) строительство, капитальный ремонт, реконструкция или снос зданий и сооружений; б) горные, взрывные, мелиоративные работы, в том числе связанные с временным затоплением земель; в) посадка и вырубка деревьев и кустарников; г) дноуглубительные, землечерпальные и

погрузочно-разгрузочные работы, добыча рыбы, других водных животных и растений придонными орудиями лова, устройство водопоев, колка и заготовка льда (в охранных зонах подводных кабельных линий электропередачи); е) проезд машин и механизмов, имеющих общую высоту с грузом или без груза от поверхности дороги более 4,5 метра (в охранных зонах воздушных линий электропередачи); ж) земляные работы на глубине более 0,3 метра (на вспахиваемых землях на глубине более 0,45 метра), а также планировка грунта (в охранных зонах подземных кабельных линий электропередачи); з) полив сельскохозяйственных культур в случае, если высота струи воды может составить свыше 3 метров (в охранных зонах воздушных линий электропередачи); и) полевые сельскохозяйственные работы с применением сельскохозяйственных машин и оборудования высотой более 4 метров (в охранных зонах воздушных линий электропередачи) или полевые сельскохозяйственные работы, связанные с вспашкой земли (в охранных зонах кабельных линий электропередачи). В соответствии с п. 11. В охранных зонах без письменного решения о согласовании сетевых организаций запрещается: а) размещать детские и спортивные площадки, стадионы, рынки, торговые точки, полевые станы, загоны для скота, гаражи и стоянки всех видов машин и механизмов, садовые, огородные и дачные земельные участки, объекты садоводческих, огороднических или дачных некоммерческих объединений, объекты жилищного строительства, в том числе индивидуального (в охранных зонах воздушных линий электропередачи); б) складировать или размещать хранилища любых, в том числе горюче-смазочных, материалов.

В соответствии с данными Единого государственного реестра недвижимости земельный участок полностью или частично расположен в границах зоны с особыми условиями использования территории: 66:41-6.2643.

Ограничения: Постановление Правительства РФ "О порядке установления охранных зон объектов электросетевого хозяйства и особых условий использования земельных участков, расположенных в границах таких зон", №160 от 24.02.2009.

В соответствии с данными Единого государственного реестра недвижимости земельный участок полностью или частично расположен в границах зоны с особыми условиями использования территории: 66:41-6.1255.

Ограничения: Условия использования земельных участков установлены "Правилами охраны электрических сетей напряжением свыше 1000 В", утверждены постановлением Совета Министров СССР от 26.03.1984 г. № 255

В соответствии с данными информационной системы обеспечения градостроительной деятельности земельный участок с кадастровым номером 66:41:0601018:1283 расположен в границах зон с особыми условиями использования территории, не установленной в соответствии с федеральным законодательством (не зарегистрированы в Едином государственном реестре недвижимости):

Приаэродромная территория: ПАТ аэродрома Екатеринбург (Арамил), Приказ Об установлении приаэродромной территории аэродрома Екатеринбург (Арамил) №277 от 15.08.2022.

Ограничения: ограничения содержатся в Приказе Об установлении приаэродромной территории аэродрома Екатеринбург (Арамил) №277 от 15.08.2022 ;

Приаэродромная территория: 3 подзона ПАТ аэродрома Екатеринбург (Арамил), Приказ Об установлении приаэродромной территории аэродрома Екатеринбург (Арамил) №277 от 15.08.2022.

Ограничения: Ограничения в третьей подзоне ПАТ аэродрома Екатеринбург (Арамил) устанавливаются в соответствии с подпунктом 3 пункта 3 статьи Воздушного кодекса Российской Федерации. Запрещается размещать объекты, высота которых превышает ограничения, установленные уполномоченным Правительством Российской Федерации федеральным органом исполнительной власти при установлении соответствующей ПАТ;

Приаэродромная территория: Сектор 9
3 подзона ПАТ аэродрома Екатеринбург (Арамил), Приказ Об установлении приаэродромной территории аэродрома Екатеринбург (Арамил) №277 от 15.08.2022.

Ограничения: 423,58 - Ограничение абсолютной высоты, м;

Приаэродромная территория: ПОДЗОНА № 3 - Приаэродромная территория аэродрома Екатеринбург (Кольцово)

Сектор 1, Приказ Министерства транспорта Российской Федерации
Федеральное Агентство воздушного транспорта (Росавиация) №928-п от 03.12.2021.

Ограничения: 1) Высота объекта не должна превышать максимальную абсолютную отметку верха Н=383.50 м в Балтийской системе высот 1977 г.;
2) Ограничения распространяются на новые и реконструируемые объекты/сооружения.;

Приаэродромная территория: Сектор 60
ПОДЗОНА № 4 - Приаэродромная территория аэродрома Екатеринбург (Кольцово), Приказ Министерства транспорта Российской Федерации
Федеральное Агентство воздушного транспорта (Росавиация) №928-п от 03.12.2021.

Ограничения: 1) Ограничения определяются в зависимости от местоположения объекта;
2) Высота объектов не должна превышать максимальную абсолютную отметку верха в

диапазоне Н=365.00 м – 367.40 м в Балтийской системе высот 1977 г.;

3) Запрещается размещение радиопередающих средств (объектов), работающих в диапазоне частот 0.19 МГц – 1.75 МГц, 75 МГц, 108 МГц – 117.95 МГц, 118 МГц – 137 МГц, 328.6 МГц – 335.4 МГц, 962 МГц – 1213 МГц, 2700 МГц – 2850 МГц;

4) Разрешается размещение одиночных объектов, высота которых превышает расчетные ограничения в секторе, в случаях:

а) объект представляет собой громоотвод, радиомачту, промышленную трубу и т.п. малых угловых размеров (менее 0,5 градуса по азимуту);

б) угловые размеры объекта при наблюдении из точки размещения фазового центра или основания антенны составляют:

- по азимуту – не более 0,5 градуса;
- по углу места – превышают допустимую высоту застройки на угол не более 0,25 градуса;

в) объект находится в области пространства (секторе), в котором не выполняются и не планируется выполнение полетов воздушных судов.;

5) Допускается строительство объектов, превышающих расчетные ограничения в секторе, при наличии документов, подтверждающих отсутствие влияния объекта на работу средств и систем обслуживания воздушного движения, навигации, посадки и связи, предназначенных для организации воздушного движения.;

В целях актуализации информации о наличии или отсутствии сетей инженерно-технического обеспечения на земельном участке с кадастровым номером: 66:41:0601018:1283 правообладателю земельного участка в соответствии с пунктом 1 статьи 47 Градостроительного Кодекса Российской Федерации в редакции от 29.07.2017 № 280-ФЗ рекомендуется провести инженерные изыскания для подготовки проектной документации.

Размещение объектов капитального строительства на земельном участке с кадастровым номером: 66:41:0601018:1283 возможно при условии переустройства (выноса) существующих сетей инженерно-технического обеспечения или согласования размещения объектов капитального строительства в охранных зонах (зонах ограничения застройки) в соответствии с техническими условиями балансодержателей сетей.

5.2. Иные сведения:

1. Земельный участок полностью расположен в границах полос воздушных подходов аэродрома гражданской авиации: Екатеринбург (Кольцово), утвержденный приказом Федерального агентства воздушного транспорта от 07.02.2020 №135-П.

2. Необходимо соблюдать специальные требования, установленные нормативно-техническими документами в зоне охраны сетей инженерно-технического обеспечения.

3. В соответствии с п. 4 ст. 36 Федерального закона от 25 июня 2002 года № 73-ФЗ «Об объектах культурного наследия (памятниках истории и культуры) народов Российской Федерации» в случае обнаружения в ходе проведения изыскательских, проектных, земляных, строительных, мелиоративных, хозяйственных и иных работ объекта, обладающего признаками объекта культурного наследия, в том числе объекта археологического наследия, заказчик указанных работ, технический заказчик (застройщик) объекта капитального строительства, лицо, проводящее указанные работы, обязаны незамедлительно приостановить указанные работы и в течение трех дней со дня обнаружения такого объекта направить в орган исполнительной власти субъекта Российской Федерации, уполномоченный в области охраны объектов культурного наследия, письменное заявление об обнаруженном объекте.

4. Размещение внешних инженерных сетей подлежит согласованию с землепользователями. Информация о землепользователях содержится в информационной справке. При необходимости трассировку внешних инженерных сетей решить ситуационным планом размещения сети инженерно-технического обеспечения на кадастровом плане территории.

6. Информация о границах зон с особыми условиями использования территорий, если земельный участок полностью или частично расположен в границах таких зон: см. Приложение №1

7. Информация о границах публичных сервитутов: см. Приложение №1

8. Номер и (или) наименование элемента планировочной структуры, в границах которого расположен земельный участок

9. Информация о технических условиях подключения (технологического присоединения) объектов капитального строительства к сетям инженерно-технического обеспечения, определенных с учетом программ комплексного развития систем коммунальной инфраструктуры поселения, городского округа

Номер объекта	Назначение объекта	Сети инженерно-технического обеспечения объекта	Наименование органа (организации), выдавшего технические условия	Дата выдачи технических условий
1	2	3	4	5
1	Объект в соответствии с регламентами территориальной зоны Ж-5	Водоснабжение и водоотведение хозяйственно-бытовых стоков	ЕМУП «Водоканал»	технические условия отсутствуют*
		Электроснабжение	АО «Екатеринбургская электросетевая компания»	технические условия отсутствуют*
		Теплоснабжение	АО «Екатеринбургская теплосетевая компания»	технические условия отсутствуют*
		Отвод дождевых и дренажных стоков	МБУ «ВОИС»	технические условия отсутствуют*

* Правообладатель в целях определения необходимой ему подключаемой нагрузки обращается в организацию, осуществляющую эксплуатацию сетей инженерно-технического обеспечения, к которым планируется подключение строящегося, реконструируемого (построенного) объекта капитального строительства, для получения технических условий с учетом актуализированной схемы теплоснабжения муниципального образования «город Екатеринбург» до 2030 года, утвержденной Приказом Министерства энергетики Российской Федерации от 30.12.2021 № 1542, программы комплексного развития систем коммунальной инфраструктуры муниципального образования «город Екатеринбург» на 2016 – 2025 годы, утвержденной Решением Екатеринбургской городской Думы от 28.06.2016 № 21/52, схем водоснабжения и водоотведения муниципального образования «город Екатеринбург» до 2025 года, утвержденных Постановлением Администрации города Екатеринбурга от 30.12.2014 № 4077, инвестиционных программ организаций коммунального комплекса. В соответствии с утвержденными схемами инженерно-технического обеспечения на территории муниципального образования «город Екатеринбург» могут быть определены иные организации коммунального комплекса с зонами действия (покрытия) источников, выдающие технические условия. Срок действия технических условий устанавливается организациями, осуществляющими эксплуатацию сетей инженерно-технического обеспечения, не менее чем на три года или при комплексном освоении земельных участков в целях жилищного строительства не менее чем на пять лет.

10. Реквизиты нормативных правовых актов субъекта Российской Федерации, муниципальных правовых актов, устанавливающих требования к благоустройству территории

11. Информация о красных линиях: см. Приложение №1

**Описание границ земельного участка (образуемого земельного участка)
(раздел 1 лист 2 градостроительного плана земельного участка):**

Обозначение (номер) характерной точки	Перечень координат характерных точек в системе координат, используемой для ведения Единого государственного реестра недвижимости	
	X	Y
1	390652.29	1535216.64
2	390669.17	1535296.12
3	390668.10	1535296.35
4	390621.72	1535306.27
5	390613.57	1535310.84
6	390601.33	1535313.85
7	390595.47	1535315.38
8	390558.55	1535324.97
9	390554.68	1535325.98
10	390550.12	1535327.16
11	390545.10	1535301.25
12	390542.46	1535288.05
13	390570.04	1535282.35
14	390576.40	1535280.68
15	390573.51	1535266.88
16	390589.20	1535263.84
17	390579.44	1535217.06
18	390629.91	1535206.16
19	390638.32	1535214.03
20	390639.46	1535219.44
1	390652.29	1535216.64

**Информация о границах зоны планируемого размещения объекта капитального строительства в соответствии с
утвержденным проектом планировки территории (при наличии)
(раздел 1 лист 2 градостроительного плана земельного участка):**

Обозначение (номер) характерной точки	Перечень координат характерных точек в системе координат, используемой для ведения Единого государственного реестра недвижимости	
	X	Y
-	-	-

Информация о границах зон с особыми условиями использования территорий, если земельный участок полностью или частично расположен в границах таких зон

(раздел 6 градостроительного плана земельного участка):

Наименование зоны с особыми условиями использования территории с указанием объекта, в отношении которого установлена такая зона	Перечень координат характерных точек в системе координат, используемой для ведения Единого государственного реестра недвижимости		
	Обозначение (номер) характерной точки	X	Y
1	2	3	4
Приаэродромная территория аэродрома Екатеринбург (Кольцово) (ЕГРН)	1	390652,29	1535216,64
	2	390669,17	1535296,12
	3	390668,10	1535296,35
	4	390621,72	1535306,27
	5	390613,57	1535310,84
	6	390601,33	1535313,85
	7	390595,47	1535315,38
	8	390558,55	1535324,97
	9	390554,68	1535325,98
	10	390550,12	1535327,16
	11	390545,10	1535301,25
	12	390542,46	1535288,05
	13	390570,04	1535282,35
	14	390576,40	1535280,68
	15	390573,51	1535266,88
	16	390589,20	1535263,84
	17	390579,44	1535217,06
	18	390629,91	1535206,16
	19	390638,32	1535214,03
	20	390639,46	1535219,44
Подзона 5 приаэродромной территории аэродрома Екатеринбург (Кольцово) (ЕГРН)	1	390652,29	1535216,64
	2	390669,17	1535296,12
	3	390668,10	1535296,35
	4	390621,72	1535306,27
	5	390613,57	1535310,84
	6	390601,33	1535313,85
	7	390595,47	1535315,38
	8	390558,55	1535324,97
	9	390554,68	1535325,98
	10	390550,12	1535327,16
	11	390545,10	1535301,25
	12	390542,46	1535288,05
	13	390570,04	1535282,35
	14	390576,40	1535280,68
	15	390573,51	1535266,88
	16	390589,20	1535263,84
	17	390579,44	1535217,06
	18	390629,91	1535206,16
	19	390638,32	1535214,03
	20	390639,46	1535219,44
Подзона 6 приаэродромной территории аэродрома Екатеринбург (Кольцово) (ЕГРН)	1	390652,29	1535216,64
	2	390669,17	1535296,12
	3	390668,10	1535296,35
	4	390621,72	1535306,27
	5	390613,57	1535310,84
	6	390601,33	1535313,85
	7	390595,47	1535315,38
	8	390558,55	1535324,97
	9	390554,68	1535325,98

	10	390550,12	1535327,16
	11	390545,10	1535301,25
	12	390542,46	1535288,05
	13	390570,04	1535282,35
	14	390576,40	1535280,68
	15	390573,51	1535266,88
	16	390589,20	1535263,84
	17	390579,44	1535217,06
	18	390629,91	1535206,16
	19	390638,32	1535214,03
	20	390639,46	1535219,44
Подзона 4 приаэродромной территории аэродрома Екатеринбург (Кольцово) (ЕГРН)	1	390652,29	1535216,64
	2	390669,17	1535296,12
	3	390668,10	1535296,35
	4	390621,72	1535306,27
	5	390613,57	1535310,84
	6	390601,33	1535313,85
	7	390595,47	1535315,38
	8	390558,55	1535324,97
	9	390554,68	1535325,98
	10	390550,12	1535327,16
	11	390545,10	1535301,25
	12	390542,46	1535288,05
	13	390570,04	1535282,35
	14	390576,40	1535280,68
	15	390573,51	1535266,88
	16	390589,20	1535263,84
	17	390579,44	1535217,06
	18	390629,91	1535206,16
	19	390638,32	1535214,03
	20	390639,46	1535219,44
Подзона 3 приаэродромной территории аэродрома Екатеринбург (Кольцово) (ЕГРН)	1	390652,29	1535216,64
	2	390669,17	1535296,12
	3	390668,10	1535296,35
	4	390621,72	1535306,27
	5	390613,57	1535310,84
	6	390601,33	1535313,85
	7	390595,47	1535315,38
	8	390558,55	1535324,97
	9	390554,68	1535325,98
	10	390550,12	1535327,16
	11	390545,10	1535301,25
	12	390542,46	1535288,05
	13	390570,04	1535282,35
	14	390576,40	1535280,68
	15	390573,51	1535266,88
	16	390589,20	1535263,84
	17	390579,44	1535217,06
	18	390629,91	1535206,16
	19	390638,32	1535214,03
	20	390639,46	1535219,44
66:41-6.10279 (ЕГРН)	1	390662,73	1535238,23
	2	390654,98	1535239,62
	3	390652,33	1535226,47
	4	390659,92	1535224,96
Зона ограничения от передающего радиотехнического объекта Зоны защиты населения	1	390609,53	1535207,34
	2	390603,25	1535220,60
	3	390600,68	1535234,45
	4	390597,88	1535248,25
	5	390593,85	1535261,78

(ЕГРН)	6	390590,57	1535275,46
	7	390587,05	1535289,08
	8	390583,29	1535302,63
	9	390579,29	1535316,12
	10	390575,06	1535329,54
66:41-6.8277 (ЕГРН)	1	390659,92	1535224,96
	2	390652,33	1535226,47
	3	390654,98	1535239,62
	4	390662,73	1535238,23
66:41-6.8384 (ЕГРН)	1	390671,01	1535272,64
	2	390659,92	1535274,79
	3	390665,63	1535305,00
	4	390595,19	1535316,95
	5	390593,42	1535308,09
	6	390610,07	1535304,12
	7	390607,93	1535293,52
	8	390606,37	1535293,89
	9	390606,10	1535292,76
	10	390585,60	1535296,28
	11	390585,97	1535298,18
	12	390578,56	1535299,89
	13	390574,82	1535280,75
	14	390580,18	1535279,54
	15	390579,92	1535278,43
	16	390581,19	1535278,13
	17	390575,53	1535251,72
	18	390541,00	1535277,11
	19	390544,82	1535293,69
	20	390547,96	1535292,92
	21	390550,17	1535302,07
	22	390546,95	1535303,06
	23	390553,50	1535338,81
	24	390581,41	1535242,90
	25	390588,60	1535276,38
	26	390589,67	1535276,13
	27	390591,94	1535285,86
	28	390590,75	1535286,14
	29	390591,08	1535287,62
	30	390604,35	1535285,36
	31	390604,07	1535284,17
	32	390613,82	1535281,87
	33	390616,11	1535291,66
	34	390615,34	1535291,80
	35	390618,76	1535308,80
	36	390623,37	1535307,38
	37	390621,86	1535302,25
	38	390634,62	1535299,00
	39	390636,41	1535303,58
	40	390656,78	1535299,15
	41	390651,05	1535268,77
	42	390669,91	1535265,09
66:41-6.12340 (ЕГРН)	1	390593,54	1535315,89
	2	390593,23	1535314,67
	3	390607,68	1535311,33
	4	390615,03	1535309,56
	5	390615,13	1535309,99
66:41-6.11748 (ЕГРН)	1	390553,02	1535296,08
	2	390553,43	1535295,99
	3	390554,97	1535295,63
	4	390555,54	1535298,37

	5	390556,97	1535305,27
	6	390554,96	1535305,71
	7	390557,85	1535319,21
	8	390594,67	1535311,70
	9	390595,47	1535315,38
	10	390598,76	1535330,56
	11	390598,68	1535338,60
	12	390593,60	1535315,86
	13	390593,20	1535314,05
	14	390556,31	1535321,56
	15	390552,66	1535304,53
	16	390554,67	1535304,06
	17	390553,61	1535298,90
66:41-6.11463 (ЕГРН)	1	390598,02	1535333,34
	2	390593,45	1535314,66
	3	390615,14	1535309,44
	4	390619,70	1535328,23
66:41-6.11390 (ЕГРН)	1	390595,78	1535319,88
	2	390593,72	1535309,57
	3	390611,06	1535305,61
	4	390608,04	1535293,24
	5	390607,92	1535293,26
	6	390607,72	1535292,48
	7	390585,59	1535296,28
	8	390586,01	1535298,39
	9	390578,61	1535300,15
	10	390576,72	1535290,52
	11	390582,24	1535289,15
	12	390580,78	1535283,09
	13	390576,89	1535284,08
	14	390576,20	1535280,87
	15	390574,89	1535281,16
	16	390574,81	1535280,75
	17	390580,12	1535279,56
	18	390579,85	1535278,44
	19	390581,19	1535278,13
	20	390575,53	1535251,72
	21	390581,41	1535242,90
	22	390588,59	1535276,39
	23	390589,66	1535276,14
	24	390591,96	1535285,91
	25	390590,75	1535286,18
	26	390591,08	1535287,63
	27	390604,34	1535285,35
	28	390604,06	1535284,17
	29	390605,81	1535283,76
	30	390604,67	1535278,81
	31	390612,09	1535277,15
	32	390613,21	1535282,02
	33	390613,81	1535281,88
	34	390616,11	1535291,66
	35	390615,34	1535291,82
	36	390618,77	1535308,80
	37	390623,38	1535307,39
	38	390621,87	1535302,26
	39	390634,63	1535298,99
	40	390636,41	1535303,58
	41	390656,79	1535299,15
	42	390651,05	1535268,77
	43	390672,83	1535264,52

	44	390673,94	1535272,07
	45	390659,92	1535274,79
	46	390665,63	1535305,01
	47	390541,77	1535280,44
	48	390544,82	1535293,69
	49	390547,95	1535292,91
	50	390550,16	1535302,06
	51	390546,95	1535303,05
	52	390553,50	1535338,82
66:41-6.2475 (ЕГРН)	1	390611,68	1535209,74
	2	390601,64	1535213,40
	3	390583,63	1535220,39
	4	390572,29	1535224,32
	5	390543,04	1535282,81
	6	390545,91	1535291,00
	7	390549,12	1535303,45
	8	390550,73	1535309,28
	9	390550,47	1535316,25
	10	390555,02	1535327,08
	11	390553,35	1535328,30
	12	390548,46	1535316,62
	13	390548,71	1535309,51
	14	390547,19	1535303,96
	15	390543,99	1535291,58
	16	390540,43	1535281,39
	17	390571,75	1535222,38
	18	390582,93	1535218,51
	19	390600,95	1535211,52
66:41-6.5722 (ЕГРН)	1	390622,77	1535323,75
	2	390611,65	1535281,12
	3	390600,17	1535283,44
	4	390591,58	1535285,53
	5	390584,22	1535254,95
	6	390577,77	1535226,08
	7	390581,22	1535225,38
	8	390581,18	1535221,79
	9	390580,49	1535212,00
	10	390582,48	1535211,73
	11	390583,17	1535221,71
	12	390583,24	1535227,01
	13	390579,45	1535227,78
	14	390586,18	1535254,47
	15	390593,05	1535283,10
	16	390599,71	1535281,48
	17	390613,12	1535278,76
	18	390624,91	1535323,99
	19	390592,73	1535321,18
	20	390591,53	1535315,95
	21	390591,01	1535313,99
	22	390586,14	1535315,04
	23	390584,92	1535315,14
	24	390578,28	1535316,66
	25	390561,29	1535320,01
	26	390557,16	1535320,59
	27	390556,58	1535319,64
	28	390555,93	1535316,18
	29	390554,92	1535316,26
	30	390552,24	1535316,72
	31	390539,50	1535319,38
	32	390539,05	1535317,43

	33	390551,87	1535314,77
	34	390554,68	1535314,26
	35	390556,87	1535314,11
	36	390557,18	1535314,37
	37	390558,09	1535318,46
	38	390560,95	1535318,04
	39	390577,86	1535314,71
	40	390584,63	1535313,16
	41	390585,85	1535313,07
	42	390590,02	1535312,15
	43	390589,38	1535310,57
	44	390591,70	1535310,01
	45	390592,90	1535313,30
	46	390593,47	1535315,48
	47	390594,70	1535320,77
66:41-6.2643 (ЕГРН)	1	390553,29	1535328,22
	2	390548,26	1535316,37
	3	390548,59	1535311,42
	4	390544,55	1535293,67
	5	390543,20	1535289,79
	6	390533,85	1535289,36
	7	390533,62	1535287,35
	8	390544,64	1535287,86
	9	390546,48	1535293,12
	10	390550,61	1535311,26
	11	390550,28	1535316,03
	12	390554,96	1535327,03
66:41-6.1255 (ЕГРН)	1	390668,76	1535303,02
	2	390662,09	1535294,66
	3	390653,08	1535244,93
	4	390644,39	1535206,53
	5	390646,41	1535206,42
	6	390655,04	1535244,53
	7	390663,96	1535293,80
	8	390670,70	1535302,23
66:41-6.11748 (ЕГРН)	1	390553,02	1535296,08
	2	390553,43	1535295,99
	3	390554,97	1535295,63
	4	390555,54	1535298,37
	5	390556,97	1535305,27
	6	390554,96	1535305,71
	7	390557,85	1535319,21
	8	390594,67	1535311,70
	9	390595,47	1535315,38
	10	390598,76	1535330,56
	11	390598,68	1535338,60
	12	390593,60	1535315,86
	13	390593,20	1535314,05
	14	390556,31	1535321,56
	15	390552,66	1535304,53
	16	390554,67	1535304,06
	17	390553,61	1535298,90
ПАТ аэродрома Екатеринбург (Арамилъ) (Приказ Об установлении приаэродромной территории аэродрома Екатеринбург	1	390652,29	1535216,64
	2	390669,17	1535296,12
	3	390668,10	1535296,35
	4	390621,72	1535306,27
	5	390613,57	1535310,84
	6	390601,33	1535313,85
	7	390595,47	1535315,38
	8	390558,55	1535324,97

(Арамиль) №277 от 15.08.2022)	9	390554,68	1535325,98
	10	390550,12	1535327,16
	11	390545,10	1535301,25
	12	390542,46	1535288,05
	13	390570,04	1535282,35
	14	390576,40	1535280,68
	15	390573,51	1535266,88
	16	390589,20	1535263,84
	17	390579,44	1535217,06
	18	390629,91	1535206,16
	19	390638,32	1535214,03
	20	390639,46	1535219,44
3 подзона ПАТ аэродрома Екатеринбург (Арамиль) (Приказ Об установлении приаэродромной территории аэродрома Екатеринбург (Арамиль) №277 от 15.08.2022)	1	390652,29	1535216,64
	2	390669,17	1535296,12
	3	390668,10	1535296,35
	4	390621,72	1535306,27
	5	390613,57	1535310,84
	6	390601,33	1535313,85
	7	390595,47	1535315,38
	8	390558,55	1535324,97
	9	390554,68	1535325,98
	10	390550,12	1535327,16
	11	390545,10	1535301,25
	12	390542,46	1535288,05
	13	390570,04	1535282,35
	14	390576,40	1535280,68
	15	390573,51	1535266,88
	16	390589,20	1535263,84
	17	390579,44	1535217,06
	18	390629,91	1535206,16
	19	390638,32	1535214,03
	20	390639,46	1535219,44
Сектор 9 3 подзона ПАТ аэродрома Екатеринбург (Арамиль) (Приказ Об установлении приаэродромной территории аэродрома Екатеринбург (Арамиль) №277 от 15.08.2022)	1	390652,29	1535216,64
	2	390669,17	1535296,12
	3	390668,10	1535296,35
	4	390621,72	1535306,27
	5	390613,57	1535310,84
	6	390601,33	1535313,85
	7	390595,47	1535315,38
	8	390558,55	1535324,97
	9	390554,68	1535325,98
	10	390550,12	1535327,16
	11	390545,10	1535301,25
	12	390542,46	1535288,05
	13	390570,04	1535282,35
	14	390576,40	1535280,68
	15	390573,51	1535266,88
	16	390589,20	1535263,84
	17	390579,44	1535217,06
	18	390629,91	1535206,16
	19	390638,32	1535214,03
	20	390639,46	1535219,44
ПОДЗОНА № 3 - Приаэродромная территория аэродрома Екатеринбург (Кольцово) Сектор 1 (Приказ Министерства транспорта Российской	1	390652,29	1535216,64
	2	390669,17	1535296,12
	3	390668,10	1535296,35
	4	390621,72	1535306,27
	5	390613,57	1535310,84
	6	390601,33	1535313,85
	7	390595,47	1535315,38
	8	390558,55	1535324,97

Федерации Федеральное Агенство воздушного транспорта (Росавиация) №928-п от 03.12.2021)	9	390554,68	1535325,98	
	10	390550,12	1535327,16	
	11	390545,10	1535301,25	
	12	390542,46	1535288,05	
	13	390570,04	1535282,35	
	14	390576,40	1535280,68	
	15	390573,51	1535266,88	
	16	390589,20	1535263,84	
	17	390579,44	1535217,06	
	18	390629,91	1535206,16	
	19	390638,32	1535214,03	
	20	390639,46	1535219,44	
	Сектор 60 ПОДЗОНА № 4 - Приаэродромная территория аэродрома Екатеринбург (Кольцово) (Приказ Министерства транспорта Российской Федерации Федеральное Агенство воздушного транспорта (Росавиация) №928-п от 03.12.2021)	1	390652,29	1535216,64
		2	390669,17	1535296,12
		3	390668,10	1535296,35
		4	390621,72	1535306,27
		5	390613,57	1535310,84
		6	390601,33	1535313,85
		7	390595,47	1535315,38
		8	390558,55	1535324,97
9		390554,68	1535325,98	
10		390550,12	1535327,16	
11		390545,10	1535301,25	
12		390542,46	1535288,05	
13		390570,04	1535282,35	
14		390576,40	1535280,68	
15		390573,51	1535266,88	
16		390589,20	1535263,84	
17		390579,44	1535217,06	
18		390629,91	1535206,16	
19		390638,32	1535214,03	
20		390639,46	1535219,44	

**Информация о границах публичных сервитутов
(раздел 7 градостроительного плана земельного участка)**

Информация отсутствует.

**Информация о красных линиях
(раздел 11 градостроительного плана земельного участка)**

Информация отсутствует

Обозначение (номер) характерной точки	Перечень координат характерных точек в системе координат, используемой для ведения Единого государственного реестра недвижимости	
	X	Y
-	-	-