

Градостроительный план земельного участка №

Р Ф - 5 0 - 3 - 4 0 - 0 - 0 0 - 2 0 2 2 - 3 4 8 3 4

Градостроительный план земельного участка подготовлен на основании

заявления Администрации городского округа Балашиха

от 24 ноября 2022 г. № Р001-7039207672-66392129

(реквизиты заявления правообладателя земельного участка, иного лица в случае, предусмотренном частью 1.1 статьи 57.3 Градостроительного кодекса Российской Федерации, с указанием Ф.И.О. заявителя – физического лица, либо реквизиты заявления и наименование заявителя – юридического лица о выдаче градостроительного плана земельного участка)

Местонахождение земельного участка

Московская область

(субъект Российской Федерации)

городской округ Балашиха

(муниципальный район или городской округ)

(поселение)

Описание границ земельного участка (образуемого земельного участка):

Обозначение (номер) характерной точки	Перечень координат характерных точек в системе координат, используемой для ведения Единого государственного реестра недвижимости	
	X	Y
1	476136.08	2215993.42
2	476141.09	2215994.38
3	476236.50	2216014.71
4	476226.81	2216061.40
5	476194.35	2216055.93
6	476185.82	2216054.99
7	476145.54	2216048.16
8	476125.13	2216044.88

Кадастровый номер земельного участка (при наличии) или в случае, предусмотренном частью 1.1 статьи 57.3 Градостроительного кодекса Российской Федерации, условный номер образуемого земельного участка на основании утвержденных проекта межевания территории и (или) схемы расположения земельного участка или земельных участков на кадастровом плане территории

50:15:0011005:7100

Площадь земельного участка

5 160 кв. м

Информация о расположенных в границах земельного участка объектах капитального строительства

Объекты капитального строительства отсутствуют

Информация о границах зоны планируемого размещения объекта капитального строительства в соответствии с утвержденным проектом планировки территории (при наличии)

В соответствии с утвержденным проектом планировки территории

Обозначение (номер) характерной точки	Перечень координат характерных точек в системе координат, используемой для ведения Единого государственного реестра недвижимости	
	X	Y
<i>Зона 1. Объектов жилищного строительства (многоэтажной многоквартирной жилой застройки)</i>		
	476375.71	2215930.68
	476354.86	2216028.75
	476349.56	2216031.83
	476323.46	2216026.29
	476268.51	2216014.57
	476265.32	2216009.56
	476287.36	2215905.77
	476229.81	2215889.45
	476083.19	2215848.01
	476045.24	2216026.62
	476049.03	2216032.64
	476145.54	2216048.16
	476185.82	2216054.99
	476194.35	2216055.93
	476250.93	2216065.52
	476272.06	2216066.76
	476327.95	2216070.05
	476363.40	2216069.24
	476363.24	2216052.61
	476374.12	2216052.65
	476374.29	2216068.99
	476434.05	2216067.63
	476434.38	2216064.56
	476443.65	2216063.83
	476451.98	2216063.69
	476451.98	2216067.28
	476475.59	2216066.80
	476527.64	2216066.00
	476680.56	2216062.51
	476692.64	2216062.24
	476726.32	2216066.34
	476700.74	2216051.51
	476734.62	2215993.18
	476737.02	2215989.05
	476717.12	2215973.16
	476703.78	2215964.31
	476665.77	2215995.58
	476650.62	2216008.03
	476546.25	2215977.90
	476485.64	2215960.40
	476483.87	2215961.24
	476375.71	2215930.68

Реквизиты проекта планировки территории и (или) проекта межевания территории в случае, если земельный участок расположен в границах территории, в отношении которой утверждены проект планировки территории и (или) проект межевания территории

Проект планировки территории и проект межевания территории утверждены распоряжением Министерства жилищной политики Московской области от 14.09.2022 г. № ПИ/0050-22 "Об утверждении проекта планировки территории и проекта межевания территории по адресу: Московская область, городской округ Балашиха, г. Балашиха, мкр. Авиаторов, Балашихинское ш., вл. 4; мкр. 15Б, ул. Зелёная; мкр. Кучино, ул. Почтовая".

(указывается в случае, если земельный участок расположен в границах территории, в отношении которой утверждены проект планировки территории и (или) проект межевания территории)

Градостроительный план подготовлен

Комитетом по архитектуре и градостроительству Московской области

(Ф.И.О., должность уполномоченного лица, наименование органа)

М.П.

(подпись)

Демьянко М.Ю.

(расшифровка подписи)

Дата выдачи

13.12.2022

(ДД.ММ.ГГ.)



ДОКУМЕНТ ПОДПИСАН
ЭЛЕКТРОННОЙ ПОДПИСЬЮ

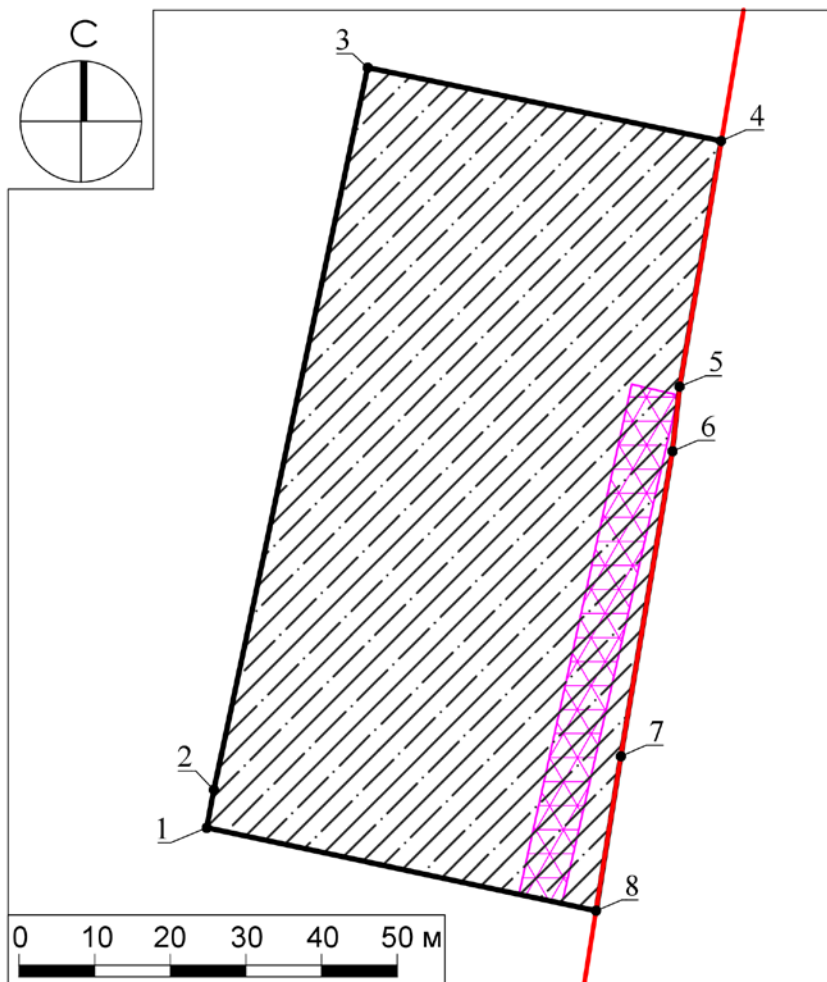
Сертификат:

0087BF68044312715104E0F9221A2DD46

Владелец: Демьянко Максим Юрьевич

Действителен с: 24.11.2022 по 17.11.2024

1. Чертеж градостроительного плана земельного участка



Условные обозначения

- границы зон планируемого размещения объектов капитального строительства в соответствии с утвержденной документацией по планировке территории, подлежат уточнению с учетом требований нормативных правовых актов по установлению зон санитарной охраны источников питьевого водоснабжения¹
- граница земельного участка
- 1
номер поворотной точки границ земельного участка
- планируемые красные линии
- планируемые для установления границы зон действия сервитутов*

ДОКУМЕНТ ПОДПИСАН
 ЭЛЕКТРОННОЙ ПОДПИСЬЮ
 Сертификат:
 247f1b35394ddc8afdd4192e25d16ba6775030af
 Владелец: Константинова Галина Николаевна
 Действителен с 17.11.2021 по 17.02.2023


Должность	Ф.И.О.	Подпись	Дата	Московская область, г Балашиха, мкр Aviаторов, Российская Федерация, Балашихинское ш., вл. 4					
Зам. ген. дир.	Константинова Г.Н.						Градостроительный план земельного участка		
Нач. отд.	Шевченко М.В.								
Зам. нач. отд.	Захаркина В.С.			1	4				
				Чертеж градостроительного плана					
				 Основан в 1971					

1. Чертеж градостроительного плана земельного участка

Градостроительный план земельного участка выдается в целях обеспечения информацией, необходимой для архитектурно-строительного проектирования, строительства, реконструкции объектов капитального строительства в границах земельного участка.

Площадь земельного участка 5 160 кв.м.

1. Чертеж градостроительного плана земельного участка разработан при отсутствии топографической съемки.
2. Чертеж градостроительного плана земельного участка разработан в декабре 2022 года ГБУ МО "Мособлгеотрест".
3. При проектировании объектов капитального строительства необходимо учитывать охранные зоны инженерных коммуникаций, в том числе подземных (при наличии). Вынос инженерных коммуникаций возможен по ТУ эксплуатирующих организаций. При наличии охранных зон ЛЭП и/или иных электрических сетей размещение зданий, строений, сооружений возможно при получении письменного решения о согласовании сетевых организаций.
4. Объекты капитального строительства разместить с учетом возможного негативного воздействия планируемого объекта на прилегающие территории, а также с учетом возможного негативного воздействия объектов, расположенных на прилегающих территориях, на планируемый объект.
5. Точка подключения (технологического присоединения) объектов капитального строительства к сетям тепло-, водоснабжения и водоотведения согласно информации о технических условиях эксплуатирующих организаций.
6. Подготовку проектной документации осуществлять в соответствии с требованиями законодательства на основании результатов инженерных изысканий.
7. Архитектурно-градостроительный облик объекта(ов) капитального строительства подлежит согласованию в случаях, установленных положением, утвержденным постановлением Правительства Московской области от 12.07.2022 г. № 726/25. Виды объектов капитального строительства, указанные в п. 7 положения, рассмотрению не подлежат.
8. Парковочные места предусмотреть в соответствии с утвержденным проектом планировки территории.
9. Проектирование выполняется в соответствии с законом Российской Федерации от 21.02.1992 г. № 2395-1 "О недрах".
10. Проектирование и проведение земляных, строительных, мелиоративных, хозяйственных работ, работ по использованию лесов (за исключением работ, указанных в пунктах 3, 4 и 7 части 1 статьи 25 Лесного кодекса Российской Федерации) должны проводиться в соответствии со статьей 30 Федерального закона от 25.06.2002 г. № 73-ФЗ "Об объектах культурного наследия (памятниках истории и культуры) народов Российской Федерации".
11. Проектирование и строительство выполняются в соответствии с требованиями Постановления Главного государственного санитарного врача РФ от 14.03.2002 г. № 10 "О введении в действие санитарных правил и норм "Зоны санитарной охраны источников водоснабжения и водопроводов питьевого назначения. СанПиН 2.1.4.1110-02"; СП 2.1.4.2625-10 "Зоны санитарной охраны источников питьевого водоснабжения г. Москвы" (утв. постановлением Главного государственного санитарного врача РФ от 30.04.2010 г. № 45).


Должность	Ф.И.О.	Подпись	Дата				
Зам. ген. дир.	Константинова Г.Н.			Московская область, г Балашиха, мкр Aviаторов, Российская Федерация, Балашихинское ш., вл. 4			
Нач. отд.	Шевченко М.В.						
Зам. нач. отд.	Захаркина В.С.			Градостроительный план земельного участка	Стадия	Лист	Листов
						2	4
				Чертеж градостроительного плана	 Основан в 1971		

12. Проектирование и строительство выполняются в соответствии с требованиями Федерального закона от 24.06.1998 № 89-ФЗ "Об отходах производства и потребления", Федерального закона от 10.01.2002 № 7-ФЗ "Об охране окружающей среды", Приказа Федеральной службы по надзору в сфере природопользования от 22.05.2017 № 242 "Об утверждении Федерального классификационного каталога отходов", Постановления Правительства Российской Федерации от 16.02.2008 № 87 "О составе разделов проектной документации и требованиях к их содержанию".

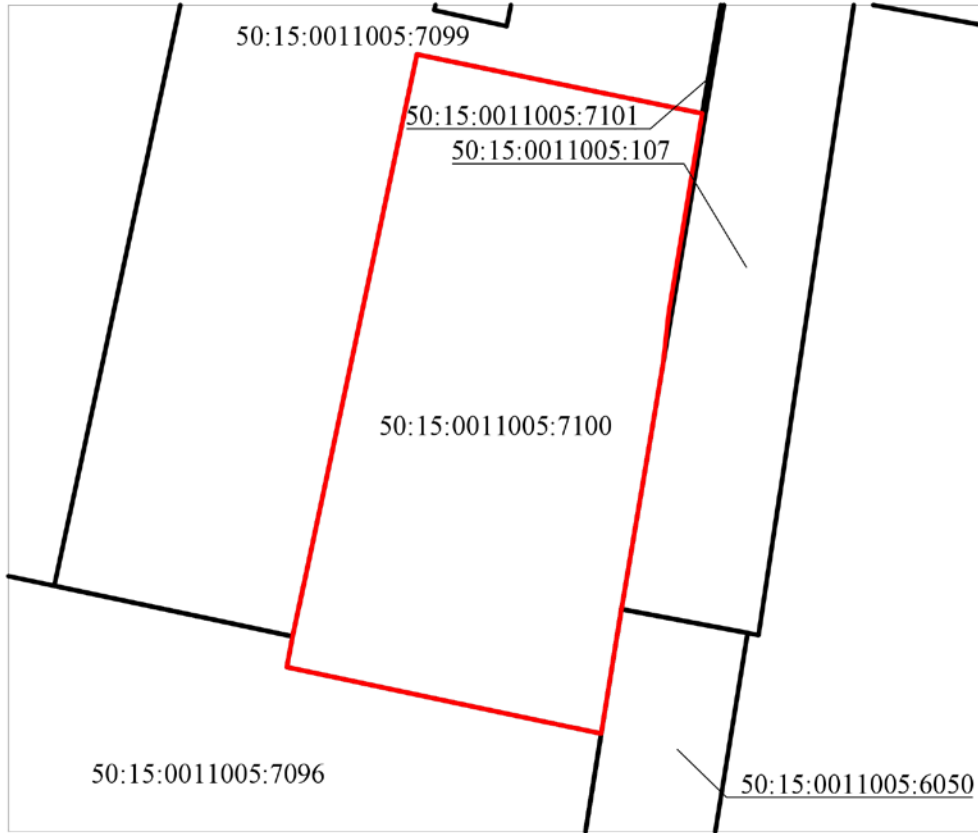
13. Проектирование выполняется в соответствии со ст. 11 Правил землепользования и застройки территории.

14. Оснащение объектов капитального строительства сооружениями связи общего пользования осуществляется с учетом требований, установленных распоряжением Министерства государственного управления, информационных технологий и связи Московской области от 21.06.2021 г. № 11-53/РВ "Об утверждении типовых технических условий на подключение многоквартирных домов к сетям связи общего пользования и системе технологического обеспечения региональной общественной безопасности и оперативного управления "Безопасный регион" на территории Московской области", постановлением Правительства Московской области от 27.03.2018 г. № 195/12 "Об утверждении Плана мероприятий по созданию, развитию и эксплуатации системы технологического обеспечения региональной общественной безопасности и оперативного управления "Безопасный регион" и внесении изменений в постановление Правительства Московской области от 27.01.2015 г. № 23/3 "О создании в Московской области системы технологического обеспечения региональной общественной безопасности и оперативного управления "Безопасный регион".

Выполнено в М 1:1000.


Должность	Ф.И.О.	Подпись	Дата				
Зам. ген. дир.	Константинова Г.Н.			Московская область, г Балашиха, мкр Авиаторов, Российская Федерация, Балашихинское ш., вл. 4			
Нач. отд.	Шевченко М.В.						
Зам. нач. отд.	Захаркина В.С.						
				Градостроительный план земельного участка	Стадия	Лист	Листов
						3	4
				Чертеж градостроительного плана	 <small>Основан в 1971</small>		

**Схема расположения земельного участка
в окружении смежно расположенных земельных участков
(Ситуационный план)**



Условные обозначения

- граница рассматриваемого участка
- границы смежных участков

Должность	Ф.И.О.	Подпись	Дата				
Зам. ген. дир.	Константинова Г.Н.			Московская область, г Балашиха, мкр Авиаторов, Российская Федерация, Балашихинское ш., вл. 4			
Нач. отд.	Шевченко М.В.						
Зам. нач. отд.	Захаркина В.С.						
				Градостроительный план земельного участка	Стадия	Лист	Листов
					4	4	
				Ситуационный план	 <small>Основан в 1971</small>		

2. Информация о градостроительном регламенте либо требованиях к назначению, параметрам и размещению объекта капитального строительства на земельном участке, на который действие градостроительного регламента не распространяется или для которого градостроительный регламент не устанавливается

Земельный участок расположен в территориальной зоне: КРТ-1 - зона комплексного развития застройки. Комплексное развитие территории жилой застройки КРТ1 установлено для обеспечения развития территории многоквартирных жилых домов с учетом положений договора о комплексном развитии территории жилой застройки от 17.03.2022 № 15го/001.

Градостроительный регламент территориальной зоны должен применяться с учетом требований СП 2.1.4.2625-10 "Зоны санитарной охраны источников питьевого водоснабжения г. Москвы" (утв. постановлением Главного государственного санитарного врача РФ от 30.04.2010 № 45), решением Исполкома московского городского и областного советов народных депутатов от 17.04 1980 г. № 500-1143 "Об утверждении проекта установления красных линий границ зон санитарной охраны источников водоснабжения г. Москвы в границах ЛПЗП", картой ЗОУИТ в части ЗСО.

Установлен градостроительный регламент.

2.1. Реквизиты акта органа государственной власти субъекта Российской Федерации, органа местного самоуправления, содержащего градостроительный регламент либо реквизиты акта федерального органа государственной власти, органа государственной власти субъекта Российской Федерации, органа местного самоуправления, иной организации, определяющего в соответствии с федеральными законами порядок использования земельного участка, на который действие градостроительного регламента не распространяется или для которого градостроительный регламент не устанавливается

Правила землепользования и застройки территории (части территории) городского округа Балашиха Московской области утверждены постановлением Администрации городского округа Балашиха Московской области от 10.08.2021 г. №715-ПА "Об утверждении Правил землепользования и застройки территории (части территории) городского округа Балашиха Московской области" (в редакции постановления Администрации городского округа Балашиха Московской области от 29.11.2022 г. №1188-ПА).

2.2. Информация о видах разрешенного использования земельного участка

основные виды разрешенного использования земельного участка:

- ***для индивидуального жилищного строительства 2.1;***
- ***малоэтажная многоквартирная жилая застройка 2.1.1;***
- ***среднеэтажная жилая застройка 2.5;***
- ***многоэтажная жилая застройка (высотная застройка) 2.6;***
- ***обслуживание жилой застройки 2.7;***
- ***хранение автотранспорта 2.7.1;***
- ***коммунальное обслуживание 3.1;***
- ***предоставление коммунальных услуг 3.1.1;***
- ***административные здания организаций, обеспечивающих предоставление коммунальных услуг 3.1.2;***
- ***оказание социальной помощи населению 3.2.2;***
- ***оказание услуг связи 3.2.3;***
- ***бытовое обслуживание 3.3;***
- ***амбулаторно-поликлиническое обслуживание 3.4.1;***
- ***дошкольное, начальное и среднее общее образование 3.5.1;***
- ***объекты культурно-досуговой деятельности 3.6.1;***
- ***деловое управление 4.1;***
- ***магазины 4.4;***

- *общественное питание 4.6;*
- *гостиничное обслуживание 4.7;*
- *отдых (рекреация) 5.0;*
- *спорт 5.1;*
- *обеспечение занятий спортом в помещениях 5.1.2;*
- *площадки для занятий спортом 5.1.3;*
- *связь 6.8;*
- *обеспечение внутреннего правопорядка 8.3;*
- *историко-культурная деятельность 9.3;*
- *земельные участки (территории) общего пользования 12.0;*
- *улично-дорожная сеть 12.0.1;*
- *благоустройство территории 12.0.2;*
- *земельные участки, входящие в состав общего имущества собственников индивидуальных жилых домов в малоэтажном жилом комплексе 14.0;*

условно разрешенные виды использования земельного участка:

- *не предусматривается;*

вспомогательные виды использования земельного участка:

- *обслуживание жилой застройки 2.7;*
- *хранение автотранспорта 2.7.1;*
- *коммунальное обслуживание 3.1;*
- *социальное обслуживание 3.2;*
- *оказание услуг связи 3.2.3;*
- *бытовое обслуживание 3.3;*
- *амбулаторно-поликлиническое обслуживание 3.4.1;*
- *дошкольное, начальное и среднее общее образование 3.5.1;*
- *магазины 4.4;*
- *банковская и страховая деятельность 4.5;*
- *общественное питание 4.6;*
- *служебные гаражи 4.9;*
- *объекты дорожного сервиса 4.9.1;*
- *автомобильные мойки 4.9.1.3;*
- *ремонт автомобилей 4.9.1.4;*
- *стоянка транспортных средств 4.9.2;*
- *спорт 5.1;*
- *обеспечение занятий спортом в помещениях 5.1.2;*
- *обеспечение внутреннего правопорядка 8.3.*

2.3. Предельные (минимальные и (или) максимальные) размеры земельного участка и предельные параметры разрешенного строительства, реконструкции объекта капитального строительства, установленные градостроительным регламентом для территориальной зоны, в которой расположен земельный участок:

Предельные (минимальные и (или) максимальные) размеры земельных участков, в том числе их площадь			Минимальные отступы от границ земельного участка в целях определения мест допустимого размещения зданий, строений, сооружений, за пределами которых запрещено строительство зданий, строений, сооружений	Предельное количество этажей и (или) предельная высота зданий, строений, сооружений	Максимальный процент застройки в границах земельного участка, определяемый как отношение суммарной площади земельного участка, которая может быть застроена, ко всей площади земельного участка	Требования к архитектурным решениям объектов капитального строительства, расположенным в границах территории исторического поселения федерального или регионального значения	Иные показатели
1	2	3					
Длина, м	Ширина, м	Площадь, м ² или га	4	5	6	7	8
-	-	-	-	-	-	-	-

2.4. Требования к назначению, параметрам и размещению объекта капитального строительства на земельном участке, на который действие градостроительного регламента не распространяется или для которого градостроительный регламент не устанавливается за исключением случая, предусмотренного пунктом 7.1 части 3 статьи 57.3 Градостроительного кодекса Российской Федерации:

Причины отнесения земельного участка к виду земельного участка, на который действие градостроительного регламента не распространяется или для которого градостроительный регламент не устанавливается	Реквизиты акта, регулирующего использование земельного участка	Требования к использованию земельного участка	Требования к параметрам объекта капитального строительства			Требования к размещению объектов капитального строительства	
			Предельное количество этажей и (или) предельная высота зданий, строений, сооружений	Максимальный процент застройки в границах земельного участка, определяемый как отношение суммарной площади земельного участка, которая может быть застроена, ко всей площади земельного участка	Иные требования к параметрам объекта капитального строительства	Минимальные отступы от границ земельного участка в целях определения мест допустимого размещения зданий, строений, сооружений, за пределами которых запрещено строительство зданий, строений, сооружений	Иные требования к размещению объектов капитального строительства
1	2	3	4	5	6	7	8
-	-	-	-	-	-	-	-

2.5. Предельные параметры разрешенного строительства, реконструкции объекта капитального строительства, установленные положением об особо охраняемых природных территориях, в случае выдачи градостроительного плана земельного участка в отношении земельного участка, расположенного в границах особо охраняемой природной территории:

Причины отнесения земельного участка к виду земельного участка для которого градостроительный регламент не устанавливается	Реквизиты Положения об особо охраняемой природной территории	Реквизиты утвержденной документации по планировке территории	Зонирование особо охраняемой природной территории (нет)							
			Функциональная зона	Виды разрешенного использования земельного участка		Требования к параметрам объекта капитального строительства			Требования к размещению объектов капитального строительства	
				Основные виды разрешенного использования	Вспомогательные виды разрешенного использования	Предельное количество этажей и (или) предельная высота зданий, строений, сооружений	Максимальный процент застройки в границах земельного участка, определяемый как отношение суммарной площади земельного участка, которая может быть застроена, ко всей площади земельного участка	Иные требования к параметрам объекта капитального строительства	Минимальные отступы от границ земельного участка в целях определения мест допустимого размещения зданий, строений, сооружений, за пределами которых запрещено строительство зданий, строений, сооружений	Иные требования к размещению объектов капитального строительства
1	2	3	4	5	6	7	8	9	10	11
-	-	-	-	-	-	-	-	-	-	-
1	2	3	4	5	6	7	8	9	10	11

3. Информация о расположенных в границах земельного участка объектах капитального строительства и объектах культурного наследия

3.1. Объекты капитального строительства

№	Не имеется (согласно чертежу(ам) градостроительного плана)	Не имеется (назначение объекта капитального строительства, этажность, высотность, общая площадь, площадь застройки)
---	---	--

инвентаризационный или кадастровый номер	Не имеется
--	-------------------

3.2. Объекты, включенные в единый государственный реестр объектов культурного наследия (памятников истории и культуры) народов Российской Федерации

№	Информация отсутствует (согласно чертежу(ам) градостроительного плана)	Информация отсутствует (назначение объекта культурного наследия, общая площадь, площадь застройки)
---	---	---

Информация отсутствует

(наименование органа государственной власти, принявшего решение о включении выявленного объекта культурного наследия в реестр, реквизиты этого решения)

регистрационный номер в реестре	Информация отсутствует	от	Информация отсутствует (дата)
---------------------------------	-------------------------------	----	---

4. Информация о расчетных показателях минимально допустимого уровня обеспеченности территории объектами коммунальной, транспортной, социальной инфраструктур и расчетных показателях максимально допустимого уровня территориальной доступности указанных объектов для населения в случае, если земельный участок расположен в границах территории, в отношении которой предусматривается осуществление деятельности по комплексному развитию территории:

Информация о расчетных показателях минимально допустимого уровня обеспеченности территории								
Объекты коммунальной инфраструктуры			Объекты транспортной инфраструктуры			Объекты социальной инфраструктуры		
Наименование вида объекта	Единица измерения	Расчетный показатель	Наименование вида объекта	Единица измерения	Расчетный показатель	Наименование вида объекта	Единица измерения	Расчетный показатель
1	2	3	4	5	6	7	8	9
-	-	-	-	-	-	-	-	-
Информация о расчетных показателях максимально допустимого уровня территориальной доступности								
Наименование вида объекта	Единица измерения	Расчетный показатель	Наименование вида объекта	Единица измерения	Расчетный показатель	Наименование вида объекта	Единица измерения	Расчетный показатель
1	2	3	4	5	6	7	8	9
-	-	-	-	-	-	-	-	-

КРТ-1		
№	Наименование параметра	Значение параметра
1	<i>Площадь квартир, кв. м.</i>	145 042
2	<i>Плотность жилой застройки в квартале, кв.м./га</i>	25 000
3	<i>Процент застройки жилыми домами в квартале</i>	<i>Не подлежат установлению</i>
4	<i>Предельная этажность</i>	18
5	<i>Минимальные/максимальные размеры земельных участков</i>	<i>Не подлежат установлению</i>
6	<i>Минимальные отступы от границ земельных участков</i>	<i>Не подлежат установлению</i>

5. Информация об ограничениях использования земельного участка, в том числе, если земельный участок полностью или частично расположен в границах зон с особыми условиями использования территорий

Расположение земельного участка в зоне санитарной охраны источников питьевого водоснабжения подлежит уточнению с учетом нормативных правовых актов по установлению зон санитарной охраны источников питьевого водоснабжения. Ограничения использования земельного участка в границах зон санитарной охраны источников питьевого водоснабжения определены нормативными правовыми актами по установлению зон санитарной охраны источников питьевого водоснабжения.¹

Земельный участок полностью расположен в приаэродромной территории аэродрома Черное - подзона 6.² Запрещено размещение полигонов по захоронению и сортировке бытового мусора и отходов, мусоросжигательных и мусороперерабатывающих заводов, мусоросортировочных станций, скотомогильников. Допускается сохранение имеющихся в границах шестой подзоны объектов концентрированного размещения бытового мусора и отходов, мусоросжигательных и мусороперерабатывающих заводов при условии проведения на них мероприятий по предупреждению скопления птиц в целях обеспечения безопасности полетов воздушных судов.²

Земельный участок полностью расположен в пределах приаэродромной территории аэродрома Чкаловский. Согласовать размещение объектов капитального строительства в соответствии с действующим законодательством.³*

На части земельного участка установлены планируемые для установления границы зон действия сервитутов.^{4}*

6. Информация о границах зон с особыми условиями использования территорий, если земельный участок полностью или частично расположен в границах таких зон:

Наименование зоны с особыми условиями использования территории с указанием объекта, в отношении которого установлена такая зона	Перечень координат характерных точек в системе координат, используемой для ведения Единого государственного реестра недвижимости		
	Обозначение (номер) характерной точки	X	Y
1	2	3	4
<i>Приаэродромная территория аэродрома Черное - подзона 6</i>	-	-	-
<i>Приаэродромная территория</i>	-	-	-

<i>аэродрома Чкаловский</i>			
<i>Планируемые для установления границы зон действия сервитутов</i>	-	-	-

7. Информация о границах публичных сервитутов

Информация отсутствует

Обозначение (номер) характерной точки	Перечень координат характерных точек в системе координат, используемой для ведения Единого государственного реестра недвижимости	
	X	Y
-	-	-

8. Номер и (или) наименование элемента планировочной структуры, в границах которого расположен земельный участок

Приказ Министерства строительства и жилищно-коммунального хозяйства Российской Федерации от 25 апреля 2017 г. № 738/пр "Об утверждении видов элементов планировочной структуры". Городской округ Балашиха, 50:15:0011005

9. Информация о технических условиях подключения (технологического присоединения) объектов капитального строительства к сетям инженерно-технического обеспечения, определенных с учетом программ комплексного развития систем коммунальной инфраструктуры поселения, городского округа

Информацию о технических условиях см. приложение

10. Реквизиты нормативных правовых актов субъекта Российской Федерации, муниципальных правовых актов, устанавливающих требования к благоустройству территории

Закон Московской области от 30.12.2014 г. № 191/2014-ОЗ "О регулировании дополнительных вопросов в сфере благоустройства в Московской области"

11. Информация о красных линиях:

**В соответствии с проектом
планировки территории и проектом
межевания территории,
утвержденными распоряжением
Министерства жилищной политики
Московской области от 14.09.2022 г.
№ П1/0050-22**

Обозначение (номер) характерной точки	Перечень координат характерных точек в системе координат, используемой для ведения Единого государственного реестра недвижимости	
	X	Y
-	476250.93	2216065.52
	476194.35	2216055.93
	476185.82	2216054.99
	476145.54	2216048.16
	476049.03	2216032.64

¹ - Постановление Главного государственного санитарного врача РФ от 14.03.2002 г. № 10 "О введении в действие санитарных правил и норм "Зоны санитарной охраны источников водоснабжения и водопроводов питьевого назначения. СанПиН 2.1.4.1110-02"; СП 2.1.4.2625-10 "Зоны санитарной охраны источников питьевого водоснабжения г. Москвы" (утв. постановлением Главного государственного санитарного врача РФ от 30.04.2010 г. № 45).

² - Приказ Федерального агентства воздушного транспорта (Росавиация) Министерства транспорта Российской Федерации от 20.09.2021 г. № 754 "Об установлении приаэродромной территории аэродрома гражданской авиации Черное (Московская область, городской округ г. Балашиха)".

³ - Федеральный закон Российской Федерации от 01.07.2017 г. № 135-ФЗ "О внесении изменений в отдельные законодательные акты Российской Федерации в части совершенствования порядка установления и использования приаэродромной территории и санитарно-защитной зоны".

⁴ - Проект планировки территории и проект межевания территории, утвержденные распоряжением Министерства жилищной политики Московской области от 14.09.2022 г. № П1/0050-22 "Об утверждении проекта планировки территории и проекта межевания территории по адресу: Московская область, городской округ Балашиха, г. Балашиха, мкр. Авиаторов, Балашихинское ш., вл. 4; мкр. 15Б, ул. Зелёная; мкр. Кучино, ул. Почтовая".

* - Приведено в информационных целях, подлежит учету при проектировании.

Приложения



А.Г.И. Кудряев, N 2057

БАЛАШИХИНСКИЕ КОММУНАЛЬНЫЕ СИСТЕМЫ

Филиал «Теплосеть первого района эксплуатации»
Муниципального унитарного предприятия Городского округа Балашиха
«Балашихинские Коммунальные Системы»
ИНН 5012091227 / КПП 500101001 / ОГРН 1165012050565

**Заместителю начальника
управления строительного комплекса
Администрации Г. о. Балашиха
В.А. Мерзлякову**

Уважаемый Вячеслав Александрович!

В адрес Филиала «Теплосеть 1» МУП «БКС» поступили заявки № P001-7039207672-66391837, № P001-7039207672-66392233, № P001-7039207672-66391999, № P001-7039207672-66392129, № P001-7039207672-66391371, № P001-7039207672-66443572, № P001-7039207672-66443443, № P001-7039207672-66443995, № P001-7039207672-66444143, № P001-7039207672-66444355, № P001-7039207672-66444572, № P001-7039207672-66444703, № P001-7039207672-66442892, № P001-7039207672-66442996, № P001-7039207672-66443128, № P001-7039207672-66443231, от 24.08.2022г., 25.08.2022г. на предоставление информации о возможности подключения к централизованной системе теплоснабжения земельных участков с кадастровыми номерами: 50:15:0011005:7088, 50:15:0011005:7091, 50:15:0011005:7096, 50:15:0011005:7100, 50:15:0011005:7102, 50:15:0011005:7081, 50:15:0011005:7095, 50:15:0011005:7089, 50:15:0011005:7082, 50:15:0011005:7097, 50:15:0011005:7094, 50:15:0011005:7103, 50:15:0011005:7092, 50:15:0011005:7093, 50:15:0011005:7099, 50:15:0011005:7098, по адресу: Московская область, г. Балашиха, ш. Балашихинское, владение 4.

В ответ на запрос сообщаем, что источником тепловой энергии для района, в котором располагаются земельные участки с данными кадастровыми номерами является котельная, имеющая дефицит тепловой мощности.

В связи с этим нет технической возможности подключения к централизованной системе теплоснабжения вышеуказанных земельных участков.

Директор Филиала

Исп.: Кудряев Н.Н.
Тел.: +7 (495) 521-21-21, доб.510

В.В. Корончик

142409, Московская обл, Ногинский р-н,
Ногинск г, Ревсобраний ул, дом № 1

Сведения о технических условиях 30487 от 25.11.2022

на газоснабжение объекта капитального строительства (Многоквартирная жилая застройка), располагаемого на земельном участке с кадастровыми номерами 50:15:0011005:7088, 50:15:0011005:7091, 50:15:0011005:7096, 50:15:0011005:7100, 50:15:0011005:7102 по адресу: 143902, Московская область, г. Балашиха, ш. Балашихинское, владение № 4

1. Предельная свободная мощность существующих сетей.

Ориентировочным источником газоснабжения указанного земельного участка может являться газопровод от ГРС «Балашиха». Предельная свободная мощность в точке подключения составляет 100 куб.м/час.

2. Максимальная нагрузка: 100 куб.м/час.

3. Срок подключения объекта капитального строительства к сетям инженерно-технического обеспечения:

В соответствии с пунктом 53 Правил подключения (технологического присоединения) объектов капитального строительства к сетям газораспределения, утвержденных постановлением Правительства Российской Федерации от 13.09.2021 № 1547, срок подключения составляет:

а) 135 дней - для заявителей первой категории;

в) 1,5 года - для заявителей второй категории, если иные сроки (но не более 3 лет) не предусмотрены инвестиционной программой или соглашением сторон;

г) 2 года - для заявителей, плата за технологическое присоединение которых устанавливается по индивидуальному проекту, а также для заявителей третьей категории, если иные сроки (но не более 4 лет) не предусмотрены инвестиционной программой или соглашением сторон.

4. Размер платы за подключение (технологическое присоединение):

Определяется в соответствии с Распоряжением Комитета по ценам и тарифам Московской области от 15.12.2021 №260-Р.

5. Срок действия данных сведений.

В течение 6 месяцев.

Начальник сметно-договорного
отдела коммерческой службы
филиала АО «Мособлгаз» «Восток»

(подпись)

Яшина Я.И.

Сведения о технических условиях № 92129 ТУ от 2022-11-24
на электроснабжение земельного участка с кадастровым номером
50:15:0011005:7100

расположенном : Российская Федерация, Московская обл., г. Балашиха, ш. Балашихинское, Владение 4

I. Предельная свободная мощность существующих сетей.

Вблизи участка расположена ПС-Кислородная, принадлежащая ПАО «МОЭСК». Максимальная мощность, разрешенная для технологического присоединения, по информации, размещенной на официальном интернет сайте владельца указанного питающего центра составляет 13,7 МВА.

II. Максимальная нагрузка: 13,7 МВА.

III. Срок осуществления мероприятий по технологическому присоединению:

В соответствии с подпунктом б) пункта 16 Правил технологического присоединения энергопринимающих устройств потребителей электрической энергии, объектов по производству электрической энергии, а также объектов электросетевого хозяйства, принадлежащих сетевым организациям и иным лицам, к электрическим сетям», утвержденных Постановлением Правительства Российской Федерации от 27.12.2004 № 861, срок присоединения составляет:

а. В случаях осуществления технологического присоединения к электрическим сетям классом напряжения до 20 кВ включительно, при этом расстояние от существующих электрических сетей необходимого класса напряжения до границ участка, на котором расположены присоединяемые энергопринимающие устройства, составляет не более 300 метров в городах и поселках городского типа и не более 500 метров в сельской местности и от сетевой организации не требуется выполнение работ по строительству (реконструкции) объектов электросетевого хозяйства, включенных (подлежащих включению) в инвестиционные программы сетевых организаций (в том числе смежных сетевых организаций), и (или) объектов по производству электрической энергии, за исключением работ по строительству объектов электросетевого хозяйства от существующих объектов электросетевого хозяйства до присоединяемых энергопринимающих устройств и (или) объектов электроэнергетики:

30 рабочих дней - для заявителей

- Юридических лиц или индивидуальных предпринимателей в целях технологического присоединения по второй или третьей категории надежности энергопринимающих устройств, максимальная мощность которых составляет до 150 кВт включительно (с учетом ранее присоединенных в данной точке присоединения энергопринимающих устройств);

- Физических лиц в целях технологического присоединения энергопринимающих устройств, максимальная мощность которых составляет до 15 кВт включительно (с учетом ранее присоединенных в данной точке присоединения энергопринимающих устройств), которые используются для бытовых и иных нужд, не связанных с осуществлением предпринимательской деятельности, и электроснабжение которых предусматривается по одному источнику,

при одновременном соблюдении следующих условий:

- технологическое присоединение энергопринимающих устройств заявителя осуществляется к электрическим сетям классом напряжения 0,4 кВ и ниже;

- расстояние от существующих электрических сетей необходимого класса напряжения до границ участка, на котором расположены присоединяемые энергопринимающие устройства, составляет не более 15 метров;

отсутствует необходимость урегулирования отношений с лицами, являющимися собственниками или иными законными владельцами земельных участков.

<https://disk.yandex.ru/i/Z2hQFCZKHGzuxg>



БАЛАШИХИНСКИЕ КОММУНАЛЬНЫЕ СИСТЕМЫ

Муниципальное унитарное предприятие Городского округа Балашиха
"Балашихинские Коммунальные Системы"

ИНН 5012091227 / КПП 500101001 / ОГРН 1165012050565

ИНФОРМАЦИЯ О ВОЗМОЖНОСТИ ПОДКЛЮЧЕНИЯ

(технологического присоединения) объекта капитального строительства к сетям инженерно-технического обеспечения

РЕСУРСОСНАБЖАЮЩАЯ ОРГАНИЗАЦИЯ	
Тип сети	Холодное водоснабжение
Номер	6-2/ 4640
Дата выдачи	28-11-2022
Наименование РСО	МУП «Балашихинские Коммунальные Системы»
ИНН РСО	5012091227
Адрес РСО	143903, МО, г. Балашиха, ул. Белякова, д. 2
ИНФОРМАЦИЯ О ЗАЯВКЕ	
Наименование	Администрация Городского округа Балашиха
ИНН	5001106672
Дата заявки	24-11-2022
Номер заявки	309343/808259
Номер заявления	P001-7039207672-66392129
ИНФОРМАЦИЯ ОБ ОБЪЕКТЕ	
Кадастровый номер земельного участка	50:15:0011005:7100
Адрес земельного участка	Российская Федерация, Московская обл., г. Балашиха, ш. Балашихинское, Владение 4
Назначение объекта	Многоквартирный жилой дом\ Этажность 18\ (в т\ч\п\л\). Площадь застройки 729 кв\м
ИНФОРМАЦИЯ ПО ПОДКЛЮЧЕНИЮ ОБЪЕКТА	
Сведения о наличии или об отсутствии технической возможности подключения	Отсутствует
Сведения о максимальной нагрузке в возможных точках подключения (технологического присоединения)	Отсутствует техническая возможность
Срок, в течение которого правообладатель земельного участка может обратиться к исполнителю в целях заключения договора о подключении, предусматривающего предоставление ему подключаемой мощности (нагрузки) в пределах максимальной мощности (нагрузки) в возможных точках присоединения*	-

* Срок не может составлять менее 3 месяцев со дня представления исполнителем информации о возможности подключения (технологического присоединения) объектов капитального строительства к централизованным системам горячего водоснабжения, холодного водоснабжения и (или) водоотведения.

Прочие условия:

- Подключение к централизованным системам горячего водоснабжения, холодного водоснабжения и (или) водоотведения осуществляется в следующем порядке:
 - направление исполнителю запроса о выдаче технических условий (при необходимости) и выдача таким лицам технических условий в случаях и в порядке, которые установлены Правилами;
 - направление заявителем исполнителю заявления о подключении;
 - выполнение сторонами договора о подключении мероприятий по подключению, предусмотренных условиями договора о подключении;
 - заключение договора о подключении;
 - выполнение мероприятий по подключению, предусмотренных договором о подключении;
 - подписание заявителем и исполнителем акта о подключении.
- В случае осуществления самовольного подключения (тех. присоединения) к сетям тепло-, водоснабжения и водоотведения заявитель может быть привлечен к ответственности в соответствии со статьями 7.19 и 7.20 КоАП РФ.
- Информацию о плате за подключение можно уточнить на сайте <https://kto.mosreg.ru/> в разделе: Документы/Нормотворчество/Распоряжения.

Директор

Н.И. Говричев



БАЛАШИХИНСКИЕ КОММУНАЛЬНЫЕ СИСТЕМЫ

Муниципальное унитарное предприятие Городского округа Балашиха

«Балашихинские Коммунальные Системы»

ИНН 5012091227 / КПП 500101001 / ОГРН 1165012050565

ИНФОРМАЦИЯ О ВОЗМОЖНОСТИ ПОДКЛЮЧЕНИЯ

(технологического присоединения) объекта капитального строительства к сетям инженерно-технического обеспечения

РЕСУРСОСНАБЖАЮЩАЯ ОРГАНИЗАЦИЯ	
Тип сети	Водоотведение
Номер	6-2/ 4640
Дата выдачи	28-11-2022
Наименование РСО	МУП «Балашихинские Коммунальные Системы»
ИНН РСО	5012091227
Адрес РСО	143903, МО, г. Балашиха, ул. Белякова, д. 2
ИНФОРМАЦИЯ О ЗАЯВКЕ	
Наименование	Администрация Городского округа Балашиха
ИНН	5001106672
Дата заявки	24-11-2022
Номер заявки	309343/808260
Номер заявления	P001-7039207672-66392129
ИНФОРМАЦИЯ ОБ ОБЪЕКТЕ	
Кадастровый номер земельного участка	50:15:0011005:7100
Адрес земельного участка	Российская Федерация, Московская обл., г. Балашиха, ш. Балашихинское, Владение 4
Назначение объекта	Многоквартирный жилой дом\, Этажность 18\(\в т\.\ч\.\п\.\л\).\ Площадь застройки 729 кв\.\м
ИНФОРМАЦИЯ ПО ПОДКЛЮЧЕНИЮ ОБЪЕКТА	
Сведения о наличии или об отсутствии технической возможности подключения	Отсутствует
Сведения о максимальной нагрузке в возможных точках подключения (технологического присоединения)	Отсутствует техническая возможность
Срок, в течение которого правообладатель земельного участка может обратиться к исполнителю в целях заключения договора о подключении, предусматривающего предоставление ему подключаемой мощности (нагрузки) в пределах максимальной мощности (нагрузки) в возможных точках присоединения*	-

* Срок не может составлять менее 3 месяцев со дня представления исполнителем информации о возможности подключения (технологического присоединения) объектов капитального строительства к централизованным системам горячего водоснабжения, холодного водоснабжения и (или) водоотведения.

Прочие условия:

- Подключение к централизованным системам горячего водоснабжения, холодного водоснабжения и (или) водоотведения осуществляется в следующем порядке:
 - направление исполнителю запроса о выдаче технических условий (при необходимости) и выдача таким лицам технических условий в случаях и в порядке, которые установлены Правилами;
 - направление заявителем исполнителю заявления о подключении;
 - выполнение сторонами договора о подключении мероприятий по подключению, предусмотренных условиями договора о подключении;
 - заключение договора о подключении;
 - выполнение мероприятий по подключению, предусмотренных договором о подключении;
 - подписание заявителем и исполнителем акта о подключении.
- В случае осуществления самовольного подключения (тех. присоединения) к сетям тепло-, водоснабжения и водоотведения заявитель может быть привлечен к ответственности в соответствии со статьями 7.19 и 7.20 КоАП РФ.
- Информацию о плате за подключение можно уточнить на сайте <https://krc.mosreg.ru/> в разделе: Документы/Нормотворчество/Распоряжения.

Директор

Н.И. Говричев

Адрес или кадастровый номер участка

Кадастровый номер: [50:15:0011005:7100](#)

Категория земель: Земли поселений (земли населенных пунктов)
2.6. Многоэтажная жилая застройка (высотная застройка)

Земельный участок по адресу: Не указано

Уточненная площадь: 5 160 кв.м.

Ваш email, куда отправить отчет

[Получить подробный отчет](#)

[Детали отчета и юридическая информация](#)

[Ручной выбор вариантов](#)

Найти

