





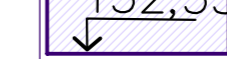
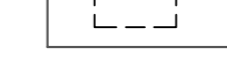

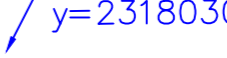
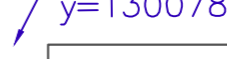






Экспликация зданий и сооружений

Номер на плане	Наименование	Примечание
1	Жилой дом	
2	Подземная парковка	
3	ТП	

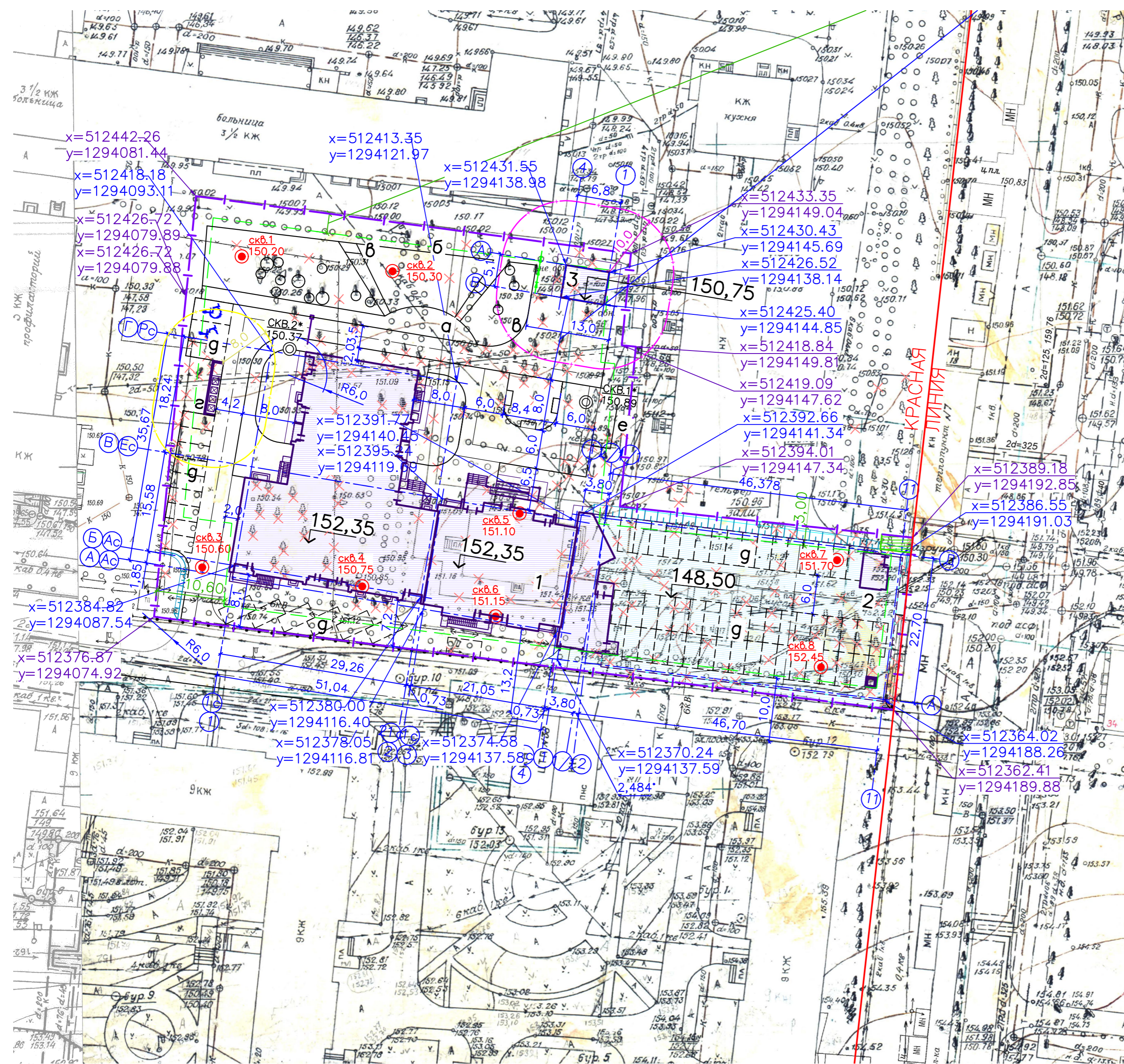
Ведомость элементов благоустройства

Номер на плане	Наименование	Примечание
а	Площадка для отдыха взрослого населения	
б	Площадка для игр детей	
в	Площадка для занятий физкультурой	
г	Площадка для мусороконтейнеров	
д	Автостоянка на 69 м/м, в том числе гостевые	
е	Площадка для хозяйственных целей	

Условные обозначения

-  Граница проектирования участка
-  Линия разрешенного строительства
-  Красная линия
-  Асфальтобетонное покрытие
-  Здания и сооружения проектируемые
-  Место парковки автотранспорта
-  Место парковки автотранспорта маломобильных групп населения
-  Координаты границ проектируемого участка
-  Координаты пересечения осей зданий и сооружений
-  Санитарный разрыв от контейнеров с раздельным накоплением отходов 8 м
-  Охранная зона ТП 10 м
-  Охранная зона инженерных коммуникаций S = 11 м²
-  Буровая скважина и ее номер
-  Абсолютная отметка устья
-  Буровые скважины выполненные ООО "ЭГИ" в августе 2021 года

2561-ГП				
Жилой дом с подземной парковкой по адресу: г. Воронеж, ул. Путиловская, 19				
Изм.	Кол.	Лист	№ док.	Подп.
Разраб.	Кацнельсон	22.08.23		
Проверил	Митрофанов	22.08.23		
			Стадия	Лист
			Р	2
			Листов	
Н. контр.	Сергиенко	22.08.23	Разбивочный план М 1:500	
ГИП	Прудских	22.08.23		
			ООО «Проект» г. Воронеж	



Инв. № 0945328  
 Погр. и дата  
 Взам. инв. №  
 Согласовано