

## Градостроительный план земельного участка

№

**Р Ф** - **2 2** - **2** - **0 2** - **0** - **0 0** - **2 0 2 3** - **0 8 5 2** - **0**

Градостроительный план земельного участка подготовлен на основании заявления общества с ограниченной ответственностью «Специализированный Застройщик «Инвестиционно-строительная компания «Авангард» от 19.06.2023 №2422-з/к для архитектурно-строительного проектирования, строительства многоэтажного жилого дома со встроенно-пристроенными объектами общественного назначения, подземным гаражом

(реквизиты заявления правообладателя земельного участка, иного лица в случае, предусмотренном частью 1.1 статьи 57.3 Градостроительного кодекса Российской Федерации, с указанием ф.и.о. заявителя – физического лица, либо реквизиты заявления и наименование заявителя – юридического лица о выдаче градостроительного плана земельного участка)

Местонахождение земельного участка

Алтайский край

(субъект Российской Федерации)

город Барнаул, улица Шевченко, 135

(муниципальный район или городской округ)

(поселение)

Описание границ земельного участка (образуемого земельного участка):

Обозначение (номер) характерной точки	Перечень координат характерных точек в системе координат, используемой для ведения Единого государственного реестра недвижимости	
	X	Y
1	600389,86	2386064,61
2	600388,37	2386062,49
3	600382,57	2386054,26
4	600378,63	2386048,68
5	600356,90	2386060,58
6	600347,01	2386068,39
7	600359,33	2386086,97
8	600354,53	2386090,08
9	600357,77	2386094,76
10	600353,97	2386097,17
11	600362,18	2386108,67
12	600357,01	2386111,85
13	600365,52	2386123,10
14	600368,56	2386122,95
15	600370,56	2386126,21
16	600412,44	2386096,66
17	600400,05	2386079,07

Кадастровый номер земельного участка (при наличии) или в случае, предусмотренном частью 1.1 статьи 57.3 Градостроительного кодекса Российской Федерации, условный номер образуемого земельного участка на основании утвержденных проекта межевания территории и (или) схемы расположения земельного участка или земельных участков на кадастровом плане территории

22:63:040439:1412

Площадь земельного участка

2751 кв.м

Информация о расположенных в границах земельного участка объектах капитального строительства

В границах земельного участка расположены объекты капитального строительства. Количество объектов 1 единиц(ы). Объекты отображаются на чертеже(ах) градостроительного плана под порядковыми номерами. Описание объектов капитального строительства приводится в подразделе 3.1 «Объекты капитального строительства» или подразделе 3.2 «Объекты, включенные в единый государственный реестр объектов культурного наследия (памятников истории и культуры) народов Российской Федерации» раздела 3

Информация о границах зоны планируемого размещения объекта капитального строительства в соответствии с утвержденным проектом планировки территории (при наличии)

Обозначение (номер) характерной точки	Перечень координат характерных точек в системе координат, используемой для ведения Единого государственного реестра недвижимости	
	X	Y
-	-	-

Реквизиты проекта планировки территории и (или) проекта межевания территории в случае, если земельный участок расположен в границах территории, в отношении которой утверждены проект планировки территории и (или) проект межевания территории

Проект планировки и проект межевания группы кварталов «Строитель» городского округа – города Барнаула Алтайского края, ограниченных улицей Молодежной, улицей Челюскинцев, улицей Папанинцев, переулком Ядринцева, утвержденный постановлением администрации города Барнаула от 19.12.2018 №2112.

Проект по внесению изменений в проект планировки и проект межевания группы кварталов «Строитель» городского округа – города Барнаула Алтайского края, ограниченных улицей Молодежной, улицей Челюскинцев, улицей Папанинцев, переулком Ядринцева, в отношении территории, ограниченной улицей Шевченко, переулком Ядринцева, улицей Крупской, переулком Революционным, утвержденный постановлением администрации города Барнаула от 31.07.2019 №1216 (далее – Проект).

Проект по внесению изменений в проект межевания группы кварталов «Строитель» городского округа – города Барнаула Алтайского края, ограниченных улицей Молодежной, улицей Челюскинцев, улицей Папанинцев, переулком Ядринцева, в отношении земельного участка по адресу: город Барнаул, улица Шевченко, 133, утвержденный постановлением администрации города Барнаула от 08.02.2023 №180.

(указывается в случае, если земельный участок расположен в границах территории, в отношении которой утверждены проект планировки территории и (или) проект межевания территории)

Градостроительный план подготовлен Воробьев Антон Александрович – председатель комитета по строительству, архитектуре и развитию города Барнаула

(ф.и.о., должность уполномоченного лица, наименование органа)



[Handwritten Signature] / Воробьев А.А. /  
(подпись) (расшифровка подписи)

Дата выдачи 06.07.2023  
(ДД.ММ.ГГГГ)

### 1. Чертеж(и) градостроительного плана земельного участка

Чертеж(и) градостроительного плана земельного участка разработан(ы) на топографической основе в масштабе

1: 500, выполненной - \_\_\_\_\_  
(дата, наименование организации, подготовившей топографическую основу)



1	2	3	4	5	участка 6	7	8
Без ограничений			Определяются в соответствии с назначением объекта и соблюдением положений статьи 56 Правил	Предельная высота зданий, строений, сооружений – 75 метров	60%		<p>Минимальный процент застройки в границах земельного участка – 20%; максимальная общая площадь зданий, строений, сооружений нежилого назначения – не устанавливается Правилами;</p> <p>максимальная вместимость многоэтажных наземных, полуподземных гаражей – 300 машино-мест;</p> <p>максимальная мощность котельных – 50 Гкал/час;</p> <p>минимальная площадь озеленения земельных участков – устанавливается в соответствии с минимальным нормативным показателем, предусмотренным нормативами градостроительного проектирования Алтайского края, нормативами градостроительного проектирования на территории городского округа – города Барнаула Алтайского края;</p> <p>суммарная доля площади земельного участка, занимаемая объектами вспомогательных видов разрешенного использования, не должна превышать 30% общей площади земельного участка;</p> <p>минимальное количество машино-мест для хранения индивидуального автотранспорта – не устанавливается Правилами и определяется в соответствии с минимальным нормативным показателем, предусмотренным нормативами градостроительного проектирования Алтайского края, нормативами градостроительного проектирования на территории городского округа – города Барнаула Алтайского края, «СП 42.13330.2016. Свод правил. Градостроительство. Планировка и застройка го-</p>



### 3. Информация о расположенных в границах земельного участка объектах капитального строительства и объектах культурного наследия

#### 3.1. Объекты капитального строительства

№ 3, жилой дом (снос),  
 (согласно чертежу(ам) градостроительного плана) назначение – жилое,  
 этажность – 2 (количество этажей – 3, в том числе подземных – 1),  
 высотность – информация отсутствует,  
 общая площадь – 456,6 кв.м.,  
 площадь застройки – информация отсутствует,  
 (назначение объекта капитального строительства, этажность, высотность, общая площадь, площадь застройки)  
 инвентаризационный или кадастровый номер 22:63:040439:510

*Предусмотреть снос жилого дома (№3 на чертеже градостроительного плана земельного участка), временных строений.*

*Направить уведомление о планируемом сносе объекта капитального строительства не позднее чем за семь рабочих дней до начала выполнения работ по сносу объекта капитального строительства в комитет по строительству, архитектуре и развитию города Барнаула, в случае начала сноса до получения разрешения на строительство.*

#### 3.2. Объекты, включенные в единый государственный реестр объектов культурного наследия (памятников истории и культуры) народов Российской Федерации

№ Информация отсутствует, информация отсутствует,  
 (согласно чертежу(ам) градостроительного плана) (назначение объекта культурного наследия, общая площадь, площадь застройки)

информация отсутствует  
 (наименование органа государственной власти, принявшего решение о включении выявленного объекта культурного наследия в реестр, реквизиты этого решения)

регистрационный номер в реестре информация отсутствует от информация отсутствует  
 (дата)

#### 4. Информация о расчетных показателях минимально допустимого уровня обеспеченности территории объектами коммунальной, транспортной, социальной инфраструктур и расчетных показателях максимально допустимого уровня территориальной доступности указанных объектов для населения в случае, если земельный участок расположен в границах территории, в отношении которой предусматривается осуществление деятельности по комплексному развитию территории:

Информация о расчетных показателях минимально допустимого уровня обеспеченности территории								
Объекты коммунальной инфраструктуры			Объекты транспортной инфраструктуры			Объекты социальной инфраструктуры		
Наименование вида объекта	Единица измерения	Расчетный показатель	Наименование вида объекта	Единица измерения	Расчетный показатель	Наименование вида объекта	Единица измерения	Расчетный показатель
1	2	3	4	5	6	7	8	9
Объекты электро-снабжения	кВт*ч/чел. в год	Удельный расход электроэнергии – в соответствии с подразделом 1 раздела 3 главы 1 нормативов градостроительного проектирования	Автомобильные дороги			Объекты физической культуры и массового спорта		

		на территории городского округа – города Барнаула Алтайского края (далее – Нормативы)						
	ч	Годовое число часов использования максимума электрической нагрузки – в соответствии с подразделом 1 раздела 3 главы 1 Нормативов	Улицы и дороги в населенных пунктах	км/ч	Расчетная скорость движения – в соответствии с таблицей 1 подраздела 6 раздела 3 главы 1 Нормативов	Физкультурно-спортивные сооружения	га	Площадь территории на 1000 чел. – в соответствии с подразделом 7 раздела 3 главы 1 Нормативов
Объекты газоснабжения	куб. м/год на 1 чел.	Укрупненные показатели потребления газа (при теплотворности газа 34 МДж/куб. м (8000 ккал/куб. м) – в соответствии с подразделом 2 раздела 3 главы 1 Нормативов		м	Ширина полосы движения – в соответствии с таблицей 1 подраздела 6 раздела 3 главы 1 Нормативов	Спортивный зал общего пользования	кв. м	Площадь пола на 1000 чел. – в соответствии с подразделом 7 раздела 3 главы 1 Нормативов
	га	Размеры земельных участков для размещения газонаполнительных пунктов и промежуточных складов баллонов – в соответствии с подразделом 2 раздела 3 главы 1 Нормативов			Число полос движения – в соответствии с таблицей 1 подраздела 6 раздела 3 главы 1 Нормативов	Помещения для физкультурно-оздоровительных занятий	кв. м	Площадь пола на 1000 чел. – в соответствии с подразделом 7 раздела 3 главы 1 Нормативов
Объекты теплоснабжения	Вт/куб. м*С	Нормируемая удельная характеристика расхода тепловой энергии при этажности здания – в соответствии с подразделом 3 раздела 3 главы 1 Нормативов		м	Наименьший радиус кривых в плане – в соответствии с таблицей 1 подраздела 6 раздела 3 главы 1 Нормативов	Бассейн (крытые и открытые общего пользования)	кв. м	Площадь зеркала воды на 1000 чел. – в соответствии с подразделом 7 раздела 3 главы 1 Нормативов
	га	Размер земельного участка для отдельно стоящих котельных в зависимости от мощности – в соответствии с подразделом 3 раздела 3 главы 1 Нормативов		%	Наибольший продольный уклон – в соответствии с таблицей 1 подраздела 6 раздела 3 главы 1 Нормативов	Объекты образования		
Объекты водоснабжения	л/сут	Удельное хозяйственно-питьевое водопотребление в населенных пунктах на одного жителя среднесуточное (за год) – в соответствии с подразделом 4 раздела 3 главы 1 Нормативов		м	Ширина пешеходной части тротуара – в соответствии с таблицей 1 подраздела 6 раздела 3 главы 1 Нормативов	Дошкольные образовательные организации	место	Уровень обеспеченности на 1000 чел. – в соответствии с подразделом 8 раздела 3 главы 1 Нормативов
	га	Размеры земельных участков для размещения станций водоподготовки в зависимости от их производительности – в соответствии с подразделом 4 раздела 3 главы 1	Стоянки и места для хранения автомобилей		Машинно-места – в соответствии с таблицей 3 подраздела 6 раздела 3 главы 1 Нормативов (Нормы расчета стоянок автомобилей)		кв. м	Удельная (на 1-го воспитанника) площадь земельного участка – в соответствии с подразделом 8 раздела 3 главы 1 Нормативов

Объекты водоотведения	л/сут	Нормативов Удельное хозяйственно-питьевое водоотведение в населенных пунктах на одного жителя среднесуточное (за год) – в соответствии с подразделом 5 раздела 3 главы 1 Нормативов			Расчетное число машино-мест на квартиру – в соответствии с таблицей 4 подраздела 6 раздела 3 главы 1 Нормативов (Нормы расчета машино-мест для постоянного и временного хранения автомобилей в зависимости от типов жилых домов)	Общеобразовательные организации	место	Уровень обеспеченности на 1000 чел. – в соответствии с подразделом 8 раздела 3 главы 1 Нормативов	
	га	Ориентировочные размеры земельных участков для размещения канализационных очистных сооружений в зависимости от их производительности – в соответствии с подразделом 5 раздела 3 главы 1 Нормативов		кв. м/чел.	Удельное обеспечение местами временного хранения – в соответствии с таблицей 4 подраздела 6 раздела 3 главы 1 Нормативов (Нормы расчета машино-мест для постоянного и временного хранения автомобилей в зависимости от типов жилых домов)		кв. м	Удельная площадь земельного участка на 1-го учащегося – в соответствии с подразделом 8 раздела 3 главы 1 Нормативов	
		Ориентировочные размеры участков для размещения сооружений систем водоотведения и расстояние от них до жилых и общественных зданий – в соответствии с подразделом 5 раздела 3 главы 1 Нормативов		кв. м/чел.	Удельное обеспечение местами постоянного хранения – в соответствии с таблицей 4 подраздела 6 раздела 3 главы 1 Нормативов (Нормы расчета машино-мест для постоянного и временного хранения автомобилей в зависимости от типов жилых домов)	Объекты здравоохранения			
		Размеры земельных участков очистных сооружений локальных систем канализации – в соответствии с подразделом 5 раздела 3 главы 1 Нормативов		кв. м, на одно машино-место	Размер земельных участков – в соответствии с таблицей 5 подраздела 6 раздела 3 главы 1 Нормативов (Нормы расчета площади земельных участков для стоянок постоянного и временного хранения легковых автомобилей)	Стационары всех типов с вспомогательными зданиями и сооружениями	койка	Уровень обеспеченности – в соответствии с подразделом 9 раздела 3 главы 1 Нормативов	
			%	Распределение типов стоянок и мест постоянного хранения автомобилей от общей потребности машино-мест в зависимости от типов жилых домов по уровню комфорта – в соответствии с таблицей 6 подраздела 6 раздела 3 главы 1 Нормативов	Амбулаторно-поликлинические учреждения	кв. м/койку посещений в смену	Размер земельного участка в зависимости от вместимости стационара – в соответствии с подразделом 9 раздела 3 главы 1 Нормативов Уровень обеспеченности – в соответствии с подразделом 9 раздела 3 главы 1 Нормативов		



					Нормативов	
3 главы 1 Нормативов (Нормативные показатели обеспечения местами хранения автомобилей в зависимости от типов жилых домов)						Размер земельного участка – в соответствии с подразделом 9 раздела 3 главы 1 Нормативов
					м	Радиус обслуживания – в соответствии с подразделом 9 раздела 3 главы 1 Нормативов
	Станции (подстанции), подвижные пункты скорой медицинской помощи	автомобиль				Уровень обеспеченности на 1000 чел. – в соответствии с подразделом 9 раздела 3 главы 1 Нормативов
						Размер земельного участка – в соответствии с подразделом 9 раздела 3 главы 1 Нормативов
	Молочные кухни (для детей до 1 года), раздаточные пункты молочных кухонь					Уровень обеспеченности на 1 ребенка – в соответствии с подразделом 9 раздела 3 главы 1 Нормативов
						Размер земельного участка – в соответствии с подразделом 9 раздела 3 главы 1 Нормативов
	Объекты библиотечного обслуживания населения, организации досуга и культуры					
	Библиотека	читательское место				На 1 тыс. чел. тыс. ед. хранения – в соответствии с подразделом 12 раздела 3 главы 1 Нормативов
	Музей					Мест на 1 тыс. чел. – в соответствии с подразделом 12 раздела 3 главы 1 Нормативов
	Театр					Мест на 1 тыс. чел. – в соответствии с подразделом 12 раздела 3 главы 1 Нормативов
	Концертные залы					Мест на 1 тыс. чел. – в соответствии с подразделом 12 раздела 3 главы 1 Нормативов
	Помещения для культурно-массовой работы с населением, досуга и любительской деятельности					Кв. м площади пола на 1 тыс. чел. – в соответствии с подразделом 12 раздела 3 главы 1 Нормативов
Озелененные	кв.				Площадь озеле-	

						территории общего пользования	м/чел.	ненных территорий – в соответствии с подразделом 12 раздела 3 главы 1 Нормативов
						Зоопарк	ед.	Количество объектов – в соответствии с подразделом 12 раздела 3 главы 1 Нормативов
						Кинотеатр (кинотеатр)		Место на 1 тыс. чел. – в соответствии с подразделом 12 раздела 3 главы 1 Нормативов

Информация о расчетных показателях максимально допустимого уровня территориальной доступности

Наименование вида объекта	Единица измерения	Расчетный показатель	Наименование вида объекта	Единица измерения	Расчетный показатель	Наименование вида объекта	Единица измерения	Расчетный показатель	
1	2	3	4	5	6	7	8	9	
Объекты электро-снабжения	-	-	Автомобильные дороги	-	-	Объекты физической культуры и массового спорта			
							Физкультурно-спортивные сооружения	мин	Транспортная доступность – в соответствии с подразделом 7 раздела 3 главы 1 Нормативов
Объекты газо-снабжения	-	-					Спортивный зал общего пользования	мин	Транспортная доступность – в соответствии с подразделом 7 раздела 3 главы 1 Нормативов
Объекты тепло-снабжения	-	-						м	Радиус обслуживания – в соответствии с подразделом 7 раздела 3 главы 1 Нормативов
Объекты водо-снабжения	-	-					Помещения для физкультурно-оздоровительных занятий	м	Радиус обслуживания – в соответствии с подразделом 7 раздела 3 главы 1 Нормативов
Объекты водоот-ведения	-	-					Бассейн (крытые и открытые общего пользования)	мин	Транспортная доступность – в соответствии с подразделом 7 раздела 3 главы 1 Нормативов
							Объекты образования		
							Дошкольные образовательные организации	м	Пешеходная доступность – в соответствии с подразделом 8 раздела 3 главы 1 Нормативов
							Общеобразовательные организации	м	Пешеходная доступность – в соответствии с подразделом 8 раздела 3 главы 1 Нормативов



								соответствии с подразделом 12 раздела 3 главы I Нормативов
						Кинотеатр (кинотеатр)	мин	Транспортная доступность – в соответствии с подразделом 12 раздела 3 главы I Нормативов

**5. Информация об ограничениях использования земельного участка, в том числе если земельный участок полностью или частично расположен в границах зон с особыми условиями использования территорий**

*Земельный участок полностью расположен в границах третьей подзоны приаэродромной территории аэродрома Барнаул (Михайловка) по адресу: Алтайский край, г. Барнаул, тракт Павловский, 226 (реестровый номер 22:00-6.934) (установлена приказом Федерального агентства воздушного транспорта (Росавиация) от 04.12.2018 №1005-П (в редакции приказа от 19.05.2021 №321-П), площадь земельного участка, покрываемая зоной с особыми условиями использования территории, составляет 2751 кв.м.*

*Ограничения использования земельного участка установлены в соответствии с подпунктом 3 пункта 3 статьи 47 Воздушного кодекса Российской Федерации: в пределах третьей подзоны запрещается размещать объекты, высота которых превышает ограничения, установленные уполномоченным Правительством Российской Федерации федеральным органом исполнительной власти при установлении соответствующей приаэродромной территории.*

*В третьей подзоне приаэродромной территории аэродрома Барнаул (Михайловка) запрещается размещать объекты, высота которых превышает высоту соответствующей ограничивающей поверхности, установленной в соответствии с Федеральными авиационными правилами «Требования, предъявляемые в аэродромах, предназначенными для взлета, посадки, руления и стоянки гражданских воздушных судов», утвержденными приказом Министерства транспорта Российской Федерации от 25.08.2015 №262.*

*Земельный участок полностью расположен в границах четвертой подзоны приаэродромной территории аэродрома Барнаул (Михайловка) по адресу: Алтайский край, г. Барнаул, тракт Павловский, 226 (реестровый номер 22:00-6.935) (установлена приказом Федерального агентства воздушного транспорта (Росавиация) от 04.12.2018 №1005-П (в редакции приказа от 19.05.2021 №321-П), площадь земельного участка, покрываемая зоной с особыми условиями использования территории, составляет 2751 кв.м.*

*Ограничения использования земельного участка установлены в соответствии с подпунктом 4 пункта 3 статьи 47 Воздушного кодекса Российской Федерации: в пределах четвертой подзоны приаэродромной территории запрещается размещать объекты, создающие помехи в работе наземных объектов средств и систем обслуживания воздушного движения, навигации, посадки и связи, предназначенных для организации воздушного движения и расположенных вне первой подзоны.*

*В четвертой подзоне приаэродромной территории аэродрома Барнаул (Михайловка) запрещено размещать объекты, создающие помехи в работе наземных объектов средств и систем обслуживания воздушного движения, навигации, посадки и связи, предназначенных для организации воздушного движения и расположенных вне первой подзоны.*

*Для размещения объектов вблизи дальней приводной радиостанции, ближней приводной радиостанции, отдельной приводной радиостанции устанавливаются следующие ограничения:*

*- сооружения, имеющие значительные металлические массы (мосты, электрифицированные железные дороги, ангары, дома из железобетона) дома с металлическими крышами, воздушные высоковольтные линии электропередач (>1000 В) – не ближе, чем 300 м от места установки антенны приводной радиостанции;*

*- одноэтажные сооружения из железобетона, воздушные низковольтные линии электропередач (<1000 В), воздушные линии связи – не ближе, чем 100 м от места установки антенны приводной радиостанции.*

*В границах четвертой подзоны допускается размещение объектов, превышающих расчетные высотные ограничения, при наличии заключения уполномоченной организации гражданской авиации, подтверждающего отсутствие влияния таких объектов на работу средств радиотехнического обеспечения полетов воздушных судов и авиационной электросвязи.*

Земельный участок полностью расположен в границах пятой подзоны приаэродромной территории аэродрома Барнаул (Михайловка) по адресу: Алтайский край, г. Барнаул, тракт Павловский, 226 (реестровый номер 22:00-6.936) (установлена приказом Федерального агентства воздушного транспорта (Росавиация) от 04.12.2018 №1005-П (в редакции приказа от 19.05.2021 №321-П), площадь земельного участка, покрываемая зоной с особыми условиями использования территории, составляет 2751 кв.м.

Ограничения использования земельного участка установлены в соответствии с подпунктом 5 пункта 3 статьи 47 Воздушного кодекса Российской Федерации: в пределах пятой подзоны запрещается размещать опасные производственные объекты, функционирование которых может повлиять на безопасность полетов воздушных судов.

В пятой подзоне приаэродромной территории аэродрома Барнаул (Михайловка) запрещено размещение опасных производственных объектов, на которых возникновение происшествий техногенного характера может повлиять на безопасность полетов воздушных судов.

В границах пятой подзоны запрещено размещать объекты I и II класса опасности согласно Федеральному закону от 21.07.1997 №116-ФЗ «О промышленной безопасности опасных производственных объектов»:

- 1) объекты по хранению химического оружия, объекты по уничтожению химического оружия и опасные производственные объекты спецхимии;
- 2) производственные объекты бурения и добычи нефти, газа и газового конденсата в части выбросов продукции с содержанием сернистого водорода свыше 6 процентов объема такой продукции;
- 3) опасные производственные объекты, предназначенные для транспортировки природного газа под давлением свыше 1,2 мегапаскаля или сжиженного углеводородного газа под давлением свыше 1,6 мегапаскаля;
- 4) опасные производственные объекты, на которых используется оборудование, рассчитанное на максимальное количество расплава 10000 килограммов и более;
- 5) шахты угольной промышленности, а также иные объекты ведения подземных горных работ на участках недр, где могут произойти: взрывы газа и (или) пыли, внезапные выбросы породы, газа и (или) пыли, горные удары, прорывы воды в подземные горные выработки;
- 6) объекты на которых ведутся открытые горные работы, объем разработки горной массы которых составляет 1 миллион кубических метров в год и более, для объектов переработки угля (горючих сланцев).

Земельный участок полностью расположен в границах шестой подзоны приаэродромной территории аэродрома Барнаул (Михайловка) по адресу: Алтайский край, г. Барнаул, тракт Павловский, 226 (реестровый номер 22:00-6.933) (установлена приказом Федерального агентства воздушного транспорта (Росавиация) от 04.12.2018 №1005-П (в редакции приказа от 19.05.2021 №321-П), площадь земельного участка, покрываемая зоной с особыми условиями использования территории, составляет 2751 кв.м.

Ограничения использования земельного участка установлены в соответствии с подпунктом 6 пункта 3 статьи 47 Воздушного кодекса Российской Федерации: в пределах шестой подзоны запрещается размещать объекты, способствующие привлечению и массовому скоплению птиц.

В шестой подзоне приаэродромной территории аэродрома Барнаул (Михайловка) запрещается размещать объекты, способствующие привлечению и массовому скоплению птиц.

## 6. Информация о границах зон с особыми условиями использования территорий, если земельный участок полностью или частично расположен в границах таких зон:

Наименование зоны с особыми условиями использования территории с указанием объекта, в отношении которого установлена такая зона	Перечень координат характерных точек в системе координат, используемой для ведения Единого государственного реестра недвижимости		
	Обозначение (номер) характерной точки	X	Y
1	2	3	4

Третья подзона приаэродромной территории аэродрома Барнаул (Михайловка) по адресу: Алтайский край, г. Барнаул, тракт Павловский, 226	-	-	-
Четвертая подзона приаэродромной территории аэродрома Барнаул (Михайловка) по адресу: Алтайский край, г. Барнаул, тракт Павловский, 226	-	-	-
Пятая подзона приаэродромной территории аэродрома Барнаул (Михайловка) по адресу: Алтайский край, г. Барнаул, тракт Павловский, 226	-	-	-
Шестая подзона приаэродромной территории аэродрома Барнаул (Михайловка) по адресу: Алтайский край, г. Барнаул, тракт Павловский, 226	-	-	-

**7. Информация о границах публичных сервитутов** *Информация отсутствует*

Обозначение (номер) характерной точки	Перечень координат характерных точек в системе координат, используемой для ведения Единого государственного реестра недвижимости	
	X	Y
-	-	-

**8. Номер и (или) наименование элемента планировочной структуры, в границах которого расположен земельный участок** 306

**9. Информация о возможности подключения (технологического присоединения) объектов капитального строительства к сетям инженерно-технического обеспечения (за исключением сетей электроснабжения), определяемая с учетом программ комплексного развития систем коммунальной инфраструктуры поселения, муниципального округа, городского округа (при их наличии), в состав которой входят сведения о максимальной нагрузке в возможных точках подключения (технологического присоединения) к таким сетям, а также сведения об организации, представившей данную информацию**

*ООО «БАРНАУЛЬСКИЙ ВОДОКАНАЛ» предоставлена информация о возможности подключения (технологического присоединения) объекта капитального строительства к сетям водоснабжения и водоотведения от 22.06.2023 №И БВК-22062023-025.*

*Подключение объекта к централизованной системе холодного водоснабжения возможно предусмотреть от водопроводной сети Ø 200 мм по ул. Шевченко.*

*Максимальная нагрузка в точке подключения к сетям водоснабжения – 10 м³/сут.*

*Подключение к централизованной системе водоотведения возможно предусмотреть на канализационной сети Ø 500 мм по пер. Ядринцева, существующий колодец.*

*Максимальная нагрузка в точке подключения к сетям водоотведения – 10 м³/сут.*

*АО «Барнаулская генерация» предоставлена информация от 21.06.2023 №138153 о возможности подключения (технологического присоединения) объекта к сетям инженерно-технического обеспечения.*

*Максимальная нагрузка в возможных точках подключения – 0,61 Гкал/ч.*

*Предусмотреть вынос сетей инженерно-технического обеспечения на нормативное расстояние от объекта капитального строительства (при необходимости).*

**10. Реквизиты нормативных правовых актов субъекта Российской Федерации, муниципальных правовых актов, устанавливающих требования к благоустройству территории**

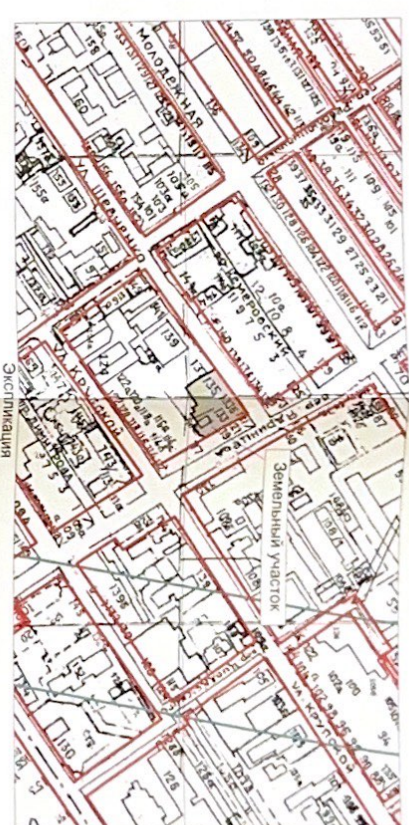
*Нормативы градостроительного проектирования Алтайского края, утвержденные постановлением Правительства Алтайского края от 29.12.2022 №537.*

*Нормативы градостроительного проектирования на территории городского округа – города Барнаула Алтайского края, утвержденные решением Барнаульской городской Думы от 22.03.2019 №282.*

*Правила благоустройства территории городского округа – города Барнаула Алтайского края, утвержденные решением Барнаульской городской Думы от 19.03.2021 №645.*

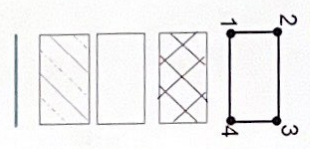
**11. Информация о красных линиях:** \_\_\_\_\_

Обозначение (номер) характерной точки	Перечень координат характерных точек в системе координат, используемой для ведения Единого государственного реестра недвижимости	
	X	Y
1.1	600307,10	2385947,28
1.2	600412,42	2386096,61
1.3	600325,08	2386158,26



Номер по плану	Наименование	Примечание
1	Границы, в пределах которых разрешается строительство объектов капитального строительства	
2	Границы зон планируемого размещения объектов капитального строительства в соответствии с утвержденной документацией по планировке территории	
3	Жилый дом	Снос

Условные обозначения:



Граница земельного участка

Границы зон планируемого размещения объектов капитального строительства в соответствии с утвержденной документацией по планировке территории

Существующие здания, строения

Приазодромная территория (третья, четвертая, пятая, шестая подзоны)

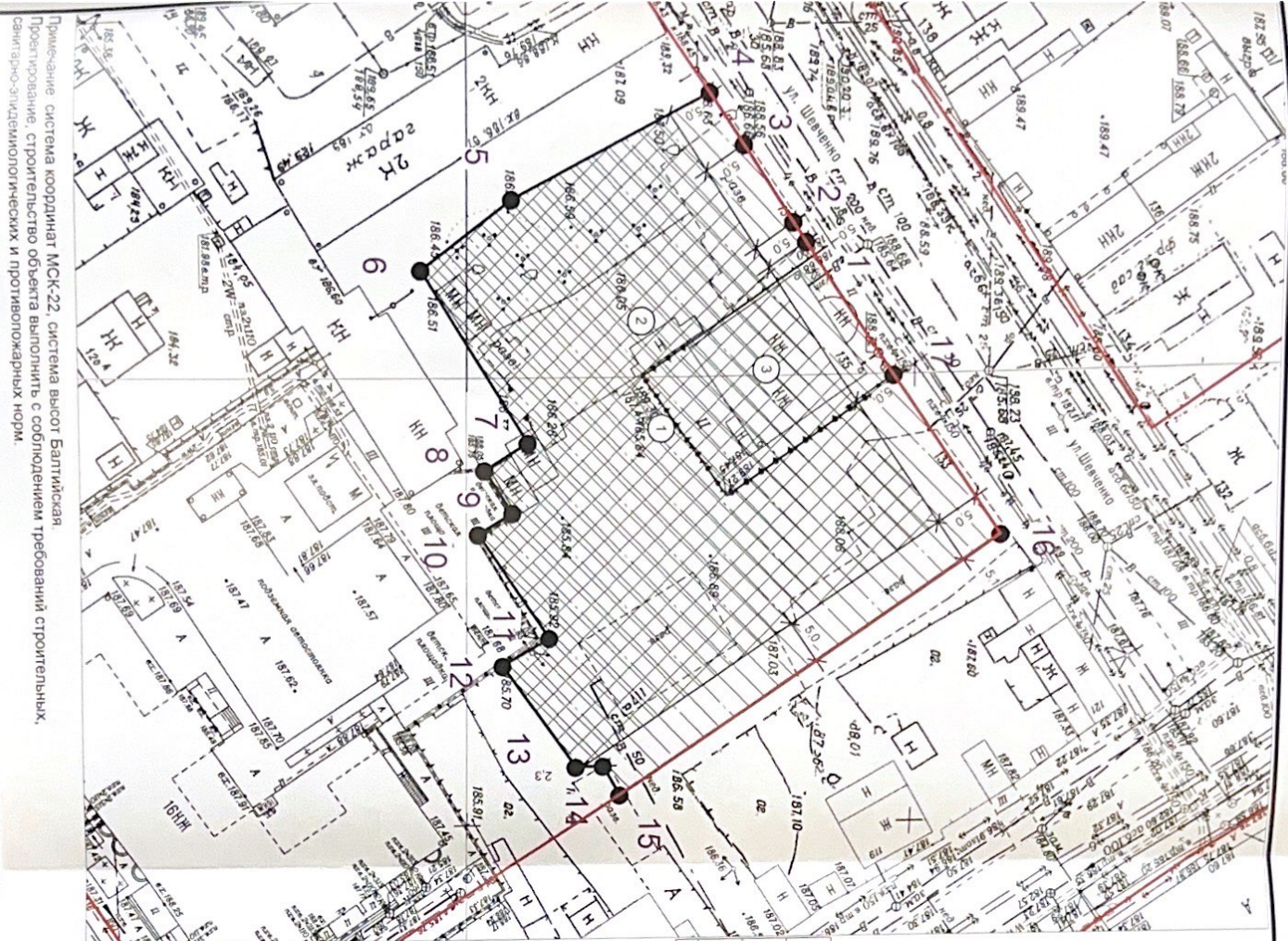
РФ-22-2-02-0-00-2023-0852-0

Многоквартирный жилой дом со встроенно-пристроенными объектами общественного назначения, подземным гаражом

Имя	№ уч. лист	№8	подпись	дата
Выполнил	Кудашкина	Сивосюк		07.2023

ул. Шевченко, 135  
г. Барнаул

этадия	лист	листов
ПЗУ	1	1



Примечание: система координат МСК-22, система высот Балтийская  
 Проектирование, строительство объекта выполняется в соответствии с требованиями строительных, санитарно-эпидемиологических и противопожарных норм.