

Градостроительный план земельного участка №

Р Ф - 7 2 - 3 - 0 4 - 0 - 0 0 - 2 0 2 2 - 0 5 2 7

**Градостроительный план земельного участка подготовлен на основании заявления от
26.01.2022 вх.№14-18-435 ООО «Специализированный застройщик «Вершины»**

(реквизиты заявления правообладателя земельного участка, иного лица в случае, предусмотренном частью 1.1 статьи 57.3 Градостроительного кодекса Российской Федерации, с указанием ф.и.о. заявителя – физического лица, либо реквизиты заявления и наименование заявителя – юридического лица о выдаче градостроительного плана земельного участка)

Местонахождение земельного участка

Тюменская область

(субъект Российской Федерации)

город Тюмень

(муниципальный район или городской округ)

-

(поселение)

Описание границ земельного участка (образуемого земельного участка):

Обозначение (номер) характерной точки	Перечень координат характерных точек в системе координат, используемой для ведения Единого государственного реестра недвижимости	
	X	Y
Смотреть чертеж градостроительного плана земельного участка		

Кадастровый номер земельного участка (при наличии) или в случае, предусмотренном частью 1.1 статьи 57.3 Градостроительного кодекса Российской Федерации, условный номер образуемого земельного участка на основании утвержденных проекта межевания территории и (или) схемы расположения земельного участка или земельных участков на кадастровом плане территории

72:17:1313005:1378

Площадь земельного участка

34660 кв.м.

Информация о расположенных в границах земельного участка объектах капитального строительства

Смотреть пункт 3.1

Информация о границах зоны планируемого размещения объекта капитального строительства в соответствии с утвержденным проектом планировки территории (при наличии)

Территория 1: зона многоэтажной жилой застройки

Обозначение (номер) характерной точки	Перечень координат характерных точек в системе координат, используемой для ведения Единого государственного реестра недвижимости	
	X	Y
1	331922,76	1463683,59
2	331854,59	1463867,68
3	332071,80	1463948,11
4	332141,05	1463764,43

Территория 2: озелененные территории общего пользования

Обозначение (номер) характерной точки	Перечень координат характерных точек в системе координат, используемой для ведения Единого государственного реестра недвижимости	
	X	Y

1	332141,05	1463764,43
2	331922,76	1463683,59
3	331926,23	1463674,22
4	332144,58	1463755,07

Реквизиты проекта планировки территории и (или) проекта межевания территории в случае, если земельный участок расположен в границах территории, в отношении которой утверждены проект планировки территории и (или) проект межевания территории

Постановление Администрации города Тюмени от 13.01.2014 № 13 «Об утверждении проекта планировки территории планировочного района № 11 - Комаровский (ул. Федюнинского (первое объездное кольцо) - ул. Червишевский тракт - граница населенного пункта - ул. Московский тракт)»;

Постановление Администрации города Тюмени от 19.08.2016 №71 «Об утверждении проекта изменений в проект планировки территории планировочного района № 11 «Комаровский» и об утверждении проекта межевания территории в границах земельных участков с кадастровыми номерами 72:17:1313003:153, 72:17:1313005:86»

(указывается в случае, если земельный участок расположен в границах территории, в отношении которой утверждены проект планировки территории и (или) проект межевания территории)

Градостроительный план подготовлен Могильниковой Е.В. – ведущим специалистом отдела государственной информационной системы обеспечения градостроительной деятельности департамента земельных отношений и градостроительства Администрации г. Тюмени

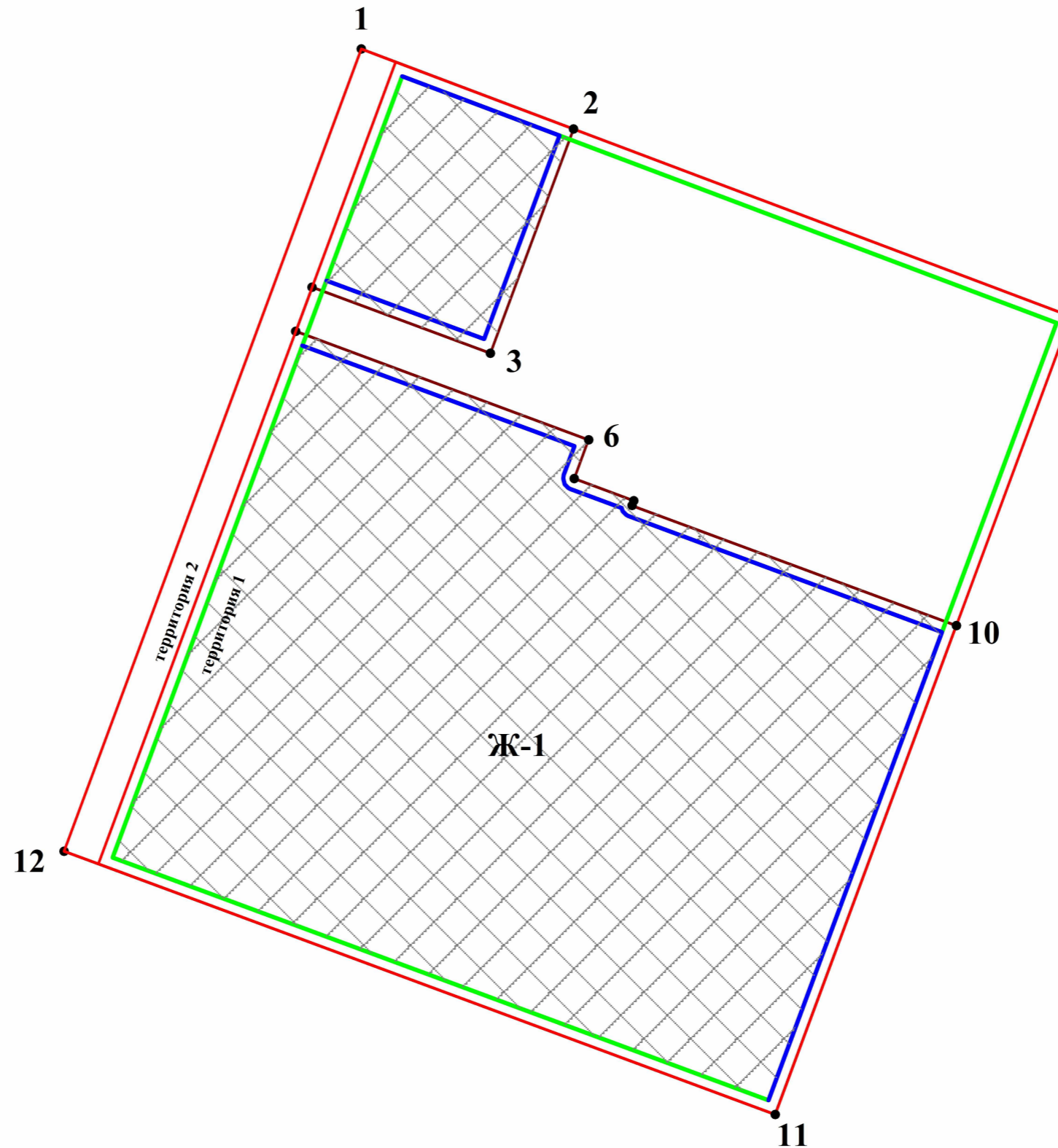
(ф.и.о., должность уполномоченного лица, наименование органа)

М.П. _____ / Е.В. Могильникова /
(при наличии) (подпись) (расшифровка подписи)





Дата выдачи _____ 10.02.2022 _____
(ДД.ММ.ГГГГ)

1. Чертеж градостроительного плана земельного участка

№ точки	Координаты	
	X	Y
1	332144.58	1463755.07
2	332122.79	1463812.86
3	332061.76	1463790.23
4	332079.72	1463741.73
5	332067.72	1463737.28
6	332038.23	1463816.92
7	332027.64	1463813
8	332021.63	1463829.22
9	332020.32	1463828.74
10	331987.65	1463916.95
11	331854.59	1463867.68
12	331926.23	1463674.22




Условные обозначения:


-  - граница земельного участка
-  - точки поворота границ земельного участка
- X
Y - координаты точек поворотных углов земельного участка
-  - минимальные отступы от границы земельного участка на территории 1 - 3,0 метра, 0 метров
-  - красная линия, граница зон планируемого размещения объектов капитального строительства в соответствии с утвержденной документацией по планировке территории

территории и зоны планируемого размещения объектов капитального строительства в соответствии с утвержденной документацией по планировке территории

территория 1 - зона многоэтажной жилой застройки

территория 2 - озелененные территории общего пользования

 - линия регулирования застройки в соответствии с утвержденным проектом межевания (линия отступа от красной линии)

 - место допустимого размещения зданий, строений, сооружений с учетом максимального процента застройки и минимального отступа от границ земельного участка в соответствии с разрешенным использованием земельного участка на территории 1 - 32,6%, 60%, 65%, 85%, 100%

Ж-1 - наименование территориальной зоны застройки

Весь земельный участок находится в охранный зоне Полос воздушных подходов (ПВП) а/п Тюмень (Рошино)

Весь земельный участок находится на приаэродромной территории аэродрома гражданской авиации Плеханово подзоны: 3 (сектор 11), 5, 6

Весь земельный участок находится на приаэродромной территории аэродрома Тюмень (Рошино), подзоны: 3 (сектор 3.6), 5 и 6

Чертеж градостроительного плана земельного участка разработан на топографической основе в масштабе 1:1500, выполненной 2008 ФГУП ЗапСИБАГП

Чертеж градостроительного плана земельного участка разработан _____, 2022 Е. В. Могильниковой _____
-ведущим специалистом департамента земельных отношений и градостроительства Администрации г. Тюмени

Ситуационный план
масштаб 1:3000



- границы территорий и зон планируемого размещения объектов капитального строительства в соответствии с утвержденной документацией по планировке территории



- земельный участок



- смежно расположенные земельные участки

2. Информация о градостроительном регламенте либо требованиях к назначению, параметрам и размещению объекта капитального строительства на земельном участке, на который действие градостроительного регламента не распространяется или для которого градостроительный регламент не устанавливается

См. п.2.2

2.1. Реквизиты акта органа государственной власти субъекта Российской Федерации, органа местного самоуправления, содержащего градостроительный регламент либо реквизиты акта федерального органа государственной власти, органа государственной власти субъекта Российской Федерации, органа местного самоуправления, иной организации, определяющего, в соответствии с федеральными законами, порядок использования земельного участка, на который действие градостроительного регламента не распространяется или для которого градостроительный регламент не устанавливается
Постановление Администрации города Тюмени от 28.06.2021 № 124-пк «О правилах землепользования и застройки города Тюмени»

2.2. Информация о видах разрешенного использования земельного участка

Зона застройки многоэтажными многоквартирными домами Ж-1

1. Зона застройки многоэтажными многоквартирными домами Ж-1 выделена для формирования кварталов с высокой плотностью застройки и включает участки территории города Тюмени, определенные Генеральным планом для размещения многоэтажных многоквартирных домов, а также объектов, связанных с проживанием граждан и не оказывающих негативного воздействия на окружающую среду.

2. Основные виды разрешенного использования земельных участков и объектов капитального строительства, предельные размеры земельных участков и предельные параметры разрешенного строительства, реконструкции объектов капитального строительства в зоне застройки многоэтажными многоквартирными домами

Основные виды разрешенного использования	Предельные размеры земельных участков и предельные параметры разрешенного строительства, реконструкции объектов капитального строительства	Код вида разрешенного использования
1. Многоэтажная жилищная застройка (высотная застройка) (территория 1)	Минимальная ширина земельного участка - 30 м. Минимальная площадь земельного участка - 6500 кв. м. Минимальный отступ от границ земельного участка - 3 м. Максимальное количество надземных этажей - 25. Максимальный процент застройки в границах земельного участка - 32,6.	2.6
2. Хранение автотранспорта (территория 1)	Минимальная ширина земельного участка - 15 м. Минимальная площадь земельного участка - 600 кв. м. Минимальный отступ от границ земельного участка - 3 м. Максимальное количество надземных этажей - 9. Максимальный процент застройки в границах земельного участка - 85,0.	2.7.1
3. Предоставление коммунальных услуг (территория 1)	Минимальная ширина земельного участка - 2 м. Минимальная площадь земельного участка - 4 кв. м. Минимальный отступ от границ земельного участка - 0 м. Максимальное количество надземных этажей - 2. Максимальный процент застройки в границах земельного участка - 100,0.	3.1.1
4. Дошкольное, начальное и среднее общее образование (территория 1)	Минимальная ширина земельного участка - 15 м. Минимальная площадь земельного участка - 1800 кв. м. Минимальный отступ от границы земельного участка - 0 м. Максимальное количество надземных этажей - 4. Максимальный процент застройки в границах земельного участка - 65,0.	3.5.1
5. Обеспечение деятельности в области гидрометеорологии и смежных с ней областях (территория 1)	Минимальная ширина земельного участка - 2 м. Минимальная площадь земельного участка - 4 кв. м. Максимальная площадь земельного участка - 100 кв. м. Минимальный отступ от границы земельного участка - 0 м. Максимальное количество надземных этажей - 1. Максимальный процент застройки в границах земельного участка - 100,0.	3.9.1

6. Обеспечение занятий спортом в помещениях (территория 1)	Минимальная ширина земельного участка - 20 м. Минимальная площадь земельного участка - 1000 кв. м. Минимальный отступ от границ земельного участка - 3 м. Максимальное количество надземных этажей - 4. Максимальный процент застройки в границах земельного участка - 60,0.	5.1.2
7. Площадки для занятий спортом (территория 1)	Минимальная ширина земельного участка - 5 м. Минимальная площадь земельного участка - 50 кв. м.	5.1.3
8. Земельные участки (территории) общего пользования (территории 1 и 2)	Не подлежат установлению.	12.0

3. Вспомогательные виды разрешенного использования земельных участков и объектов капитального строительства, предельные размеры земельных участков и предельные параметры разрешенного строительства, реконструкции объектов капитального строительства в зоне застройки многоэтажными многоквартирными домами

Вспомогательные виды разрешенного использования	Предельные размеры земельных участков и предельные параметры разрешенного строительства, реконструкции объектов капитального строительства	Код вида разрешенного использования
1. Хранение автотранспорта (территория 1)	Минимальный отступ от границ земельного участка - 3 м. Максимальное количество надземных этажей - 9.	2.7.1
2. Предоставление коммунальных услуг (территория 1)	Минимальный отступ от границ земельного участка - 0 м. Максимальное количество надземных этажей - 2.	3.1.1

4. Условно разрешенные виды использования земельных участков и объектов капитального строительства, предельные размеры земельных участков и предельные параметры разрешенного строительства, реконструкции объектов капитального строительства в зоне застройки многоэтажными многоквартирными домами

Условно разрешенные виды использования	Предельные размеры земельных участков и предельные параметры разрешенного строительства, реконструкции объектов капитального строительства	Код вида разрешенного использования
1. Общежития (территория 1)	Минимальная ширина земельного участка - 30 м. Минимальная площадь земельного участка - 5000 кв. м. Минимальный отступ от границ земельного участка - 3 м. Максимальное количество надземных этажей - 16. Максимальный процент застройки в границах земельного участка - 32,6.	3.2.4
2. Обеспечение внутреннего правопорядка (территория 1)	Минимальная ширина земельного участка - 15 м. Минимальная площадь земельного участка - 400 кв. м. Минимальный отступ от границ земельного участка - 3 м. Максимальное количество надземных этажей - 9. Максимальный процент застройки в границах земельного участка - 50,0.	8.3

5. Предельный размер «максимальная площадь земельного участка» не применяется в отношении земельных участков, расположенных в границах территорий, в отношении которых осуществляется деятельность по комплексному и устойчивому развитию, по комплексному развитию территории, земельных участков, предоставленных в целях реализации масштабных инвестиционных проектов.

6. Градостроительные регламенты применяются в соответствии с требованиями действующего законодательства Российской Федерации, в том числе санитарного законодательства Российской Федерации.

7. Иные предельные (минимальные и (или) максимальные) размеры земельных участков, предельные параметры разрешенного строительства, реконструкции объектов капитального строительства не подлежат установлению.

<*> Применяется, в том числе с учетом особенностей, установленных пунктом 1.5.8 настоящих Правил.

2.3. Предельные (минимальные и (или) максимальные) размеры земельного участка и предельные параметры разрешенного строительства, реконструкции объекта капитального строительства, установленные градостроительным регламентом для территориальной зоны, в которой расположен земельный участок:

Предельные (минимальные и (или) максимальные) размеры земельных участков, в том числе их площадь			Минимальные отступы от границ земельного участка в целях определения мест допустимого размещения зданий, строений, сооружений, за пределами которых запрещено строительство зданий, строений, сооружений	Предельное количество этажей и (или) предельная высота зданий, строений, сооружений	Максимальный процент застройки в границах земельного участка, определяемый как отношение суммарной площади земельного участка, которая может быть застроена, ко всей площади земельного участка	Требования к архитектурным решениям объектов капитального строительства, расположенным в границах территории исторического поселения федерального или регионального значения	Иные показатели
1	2	3	4	5	6	7	8
Длина, м	Ширина, м	Площадь, м ² или га					
см. п. 2.2	см. п. 2.2	см. п. 2.2	см. п. 2.2	см. п. 2.2	см. п. 2.2	-	-

2.4. Требования к назначению, параметрам и размещению объекта капитального строительства на земельном участке, на который действие градостроительного регламента не распространяется или для которого градостроительный регламент не устанавливается (за исключением случая, предусмотренного пунктом 7.1 части 3 статьи 57.3 Градостроительного кодекса Российской Федерации):

Причины отнесения земельного участка к виду земельного участка, на который действие градостроительного регламента не распространяется или для которого градостроительный регламент не устанавливается	Реквизиты акта, регулирующего использование земельного участка	Требования к использованию земельного участка	Требования к параметрам объекта капитального строительства			Требования к размещению объектов капитального строительства	
			Предельное количество этажей и (или) предельная высота зданий, строений, сооружений	Максимальный процент застройки в границах земельного участка, определяемый как отношение суммарной площади земельного участка, которая может быть застроена, ко всей площади земельного участка	Иные требования к параметрам объекта капитального строительства	Минимальные отступы от границ земельного участка в целях определения мест допустимого размещения зданий, строений, сооружений, за пределами которых запрещено строительство зданий, строений, сооружений	Иные требования к размещению объектов капитального строительства
1	2	3	4	5	6	7	8
-	-	-	-	-	-	-	-

2.5. Предельные параметры разрешенного строительства, реконструкции объекта капитального строительства, установленные положением об особо охраняемых природных территориях, в случае выдачи градостроительного плана земельного участка в отношении земельного участка, расположенного в границах особо охраняемой природной территории:

Причины отнесения земельного участка к виду земельного участка для которого	Реквизиты Положения об особо охраняемой природной территории	Реквизиты утвержденной документации по планировке территории	Зонирование особо охраняемой природной территории (да/нет)			
			Функциональная зона	Виды разрешенного использования земельного участка	Требования к параметрам объекта капитального строительства	Требования к размещению объектов капитального строительства

градо- строитель- ный регламент не устана- вливается										
1	2	3	4	5	6	7	8	9	10	11
-	-	-	-	-	-	-	-	-	-	-

3. Информация о расположенных в границах земельного участка объектах капитального строительства и объектах культурного наследия

3.1. Объекты капитального строительства

№ Не имеется, Не имеется,
(согласно чертежу(ам) градостроительного плана) (назначение объекта капитального строительства, этажность, высотность, общая площадь, площадь застройки)
инвентаризационный или кадастровый номер Не имеется,

3.2. Объекты, включенные в единый государственный реестр объектов культурного наследия (памятников истории и культуры) народов Российской Федерации

№ Не имеется, Не имеется,
(согласно чертежу(ам) градостроительного плана) (назначение объекта культурного наследия, общая площадь, площадь застройки)

Не имеется

(наименование органа государственной власти, принявшего решение о включении выявленного объекта культурного наследия в реестр, реквизиты этого решения)

регистрационный номер в реестре Не имеется от Не имеется
(дата)

4. Информация о расчетных показателях минимально допустимого уровня обеспеченности территории объектами коммунальной, транспортной, социальной инфраструктур и расчетных показателях максимально допустимого уровня территориальной доступности указанных объектов для населения в случае, если земельный участок расположен в границах территории, в отношении которой предусматривается осуществление деятельности по комплексному и устойчивому развитию территории:

Информация о расчетных показателях минимально допустимого уровня обеспеченности территории								
Объекты коммунальной инфраструктуры			Объекты транспортной инфраструктуры			Объекты социальной инфраструктуры		
Наименование вида объекта	Единица измерения	Расчетный показатель	Наименование вида объекта	Единица измерения	Расчетный показатель	Наименование вида объекта	Единица измерения	Расчетный показатель
1	2	3	4	5	6	7	8	9
Информация о расчетных показателях максимально допустимого уровня территориальной доступности								
Наименование вида объекта	Единица измерения	Расчетный показатель	Наименование вида объекта	Единица измерения	Расчетный показатель	Наименование вида объекта	Единица измерения	Расчетный показатель
1	2	3	4	5	6	7	8	9

5. Информация об ограничениях использования земельного участка, в том числе если земельный участок полностью или частично расположен в границах зон с особыми условиями использования территорий

Номер п/п	Площадь (м ²)	Характеристика
1	2	3
1	весь	Ограничения прав на земельный участок, предусмотренные статьями 56, 56.1 Земельного кодекса Российской Федерации, Охранная зона установлена на полосы воздушных подходов (ПВП) ИВПП 03/21, ИВПП 12/30 а/п Тюмень (Рошино). Границы полос воздушных подходов на гражданских аэродромах, представляющие собой воздушное пространство в установленных границах и примыкающие к торцам взлетно - посадочной полосы устанавливаются в целях обеспечения безопасности полетов воздушных судов при наборе высоты после взлета и снижении при заходе на посадку. Полосы воздушных подходов на гражданских аэродромах имеют ближнюю границу, дальнюю границу и боковые границы. Ближняя граница полосы воздушных подходов на гражданских аэродромах прилегает к концу летной полосы и совпадает с ней по размерам. Дальняя граница полосы воздушных подходов на гражданских аэродромах параллельна ближней границе и расположена на расстоянии 30 км от конца летной полосы. Боковые границы полосы воздушных подходов на гражданских аэродромах начинаются от ближней границы полосы воздушных подходов на гражданских аэродромах и расходятся под углом 8,5 (15%) в каждую сторону от продолжения осевой линии ВПП до пересечения с дальней границей полосы воздушных подходов. Границы полос воздушных подходов на гражданских аэродромах установлены в соответствии с Приказом Минтранса РФ от 09.11.2010г. №243 "Об утверждении Порядка установления границ полос воздушных подходов на гражданских аэродромах". Полосы воздушных подходов являются элементами приаэродромной территории. Проектирование, строительство и реконструкция промышленных, сельскохозяйственных и иных объектов в пределах приаэродромной территории должны проводиться с соблюдением требований безопасности полетов воздушных судов, с учетом возможных негативных воздействий оборудования аэродрома и полетов воздушных судов на здоровье граждан и деятельность юридических лиц и по согласованию с собственником аэродрома в соответствии с ст. 46 Воздушного кодекса РФ от 19.03.1997 N 60-ФЗ. Запрещается размещать в полосах воздушных подходов на удалении до 30 км от аэродрома объекты выбросов (размещения) отходов, животноводческие фермы, скотобойни и другие объекты, способствующие привлечению и массовому скоплению птиц в соответствии с Федеральными правилами использования воздушного пространства Российской Федерации, утвержденных постановлением Правительства РФ от 11.03.2010г. №138., Охранная зона Полос воздушных подходов (ПВП) а/п Тюмень (Рошино), расположенная в границах г. Тюмени, Тюменского и Нижнетавдинского районов Тюменской области, зона с особыми условиями использования территорий, № 72.23.2.112, 72.23.2.112, Об утверждении Федеральных правил использования воздушного пространства Российской Федерации № №138 от 11.03.2010 (72:00-6.4)
2	весь	Третья подзона приаэродромной территории аэродрома Плеханово (сектор 11) Ограничения на третью подзону приаэродромной территории Аэродрома Плеханово устанавливаются п.п. 3 п. 3 статьи 47 Воздушного кодекса РФ от 19.03.1997 г. №60-ФЗ. Установлено, что в третьей подзоне приаэродромной территории устанавливаются ограничения на размещение объектов, высота которых превышает установленные ограничения. В соответствии с Федеральными авиационными правилами «Требования, предъявляемые к аэродромам, предназначенным для взлета, посадки, руления и стоянки гражданских воздушных судов», утвержденными приказом Министерства транспорта РФ от 25 августа 2015 г. №262, ограничения на высоту размещаемых объектов устанавливаются в виде поверхностей ограничения препятствий. В границах полос воздушных подходов определяются поверхность взлёта и поверхность захода на посадку. На основании обследования территориальных зон и наложения поверхностей ограничения препятствий для захода на посадку и взлёта, выявлена необходимость установления ограничений. Должна быть ограничена относительная высота зданий и сооружений. Кроме того, высота зданий и сооружений не должна превышать высоту, установленную Правилами землепользования и застройки для соответствующих территориальных зон на территориях соответствующих муниципальных образований.

		Ограничения установлены Приказом Федерального агентства воздушного транспорта от 17.12.2020 № 330/05-П «Об установлении приаэродромной территории аэродрома гражданской авиации П्लеханово»
3	весь	<p>Пятая подзона приаэродромной территории аэродрома П्लеханово</p> <p>В соответствии с п.п. 5 п. 3 статьи 47 Воздушного кодекса РФ от 19.03.1997 г. №60-ФЗ установлено, что в границах пятой подзоны запрещается размещать опасные производственные объекты, функционирование которых может повлиять на безопасность полетов воздушных судов.</p> <p>В соответствии с п.1 Приложения 1 Федерального закона от 21.07.1997 г. №116-ФЗ «О промышленной безопасности опасных производственных объектов» устанавливаются ограничения на размещение опасных производственных объектов на которых получают, используются, перерабатываются, образуются, хранятся, транспортируются, уничтожаются опасные вещества в указанных (в приложении 2 к вышеуказанному ФЗ) количествах следующих видов:</p> <ul style="list-style-type: none"> • воспламеняющиеся вещества - газы, которые при нормальном давлении и в смеси с воздухом становятся воспламеняющимися и температура кипения которых при нормальном давлении составляет 20 градусов Цельсия или ниже; • окисляющие вещества - вещества, поддерживающие горение, вызывающие воспламенение и (или) способствующие воспламенению других веществ в результате окислительно-восстановительной экзотермической реакции; • горючие вещества - жидкости, газы, способные самовозгораться, а также возгораться от источника зажигания и самостоятельно гореть после его удаления; • взрывчатые вещества - вещества, которые при определенных видах внешнего воздействия способны на очень быстрое самораспространяющееся химическое превращение с выделением тепла и образованием газов. <p>Опасные производственные объекты, определенные Федеральным законом «О промышленной безопасности опасных производственных объектов», функционирование которых может повлиять на безопасность полетов воздушных судов (компрессорные станции магистральных газопроводов, магистральные трубопроводы сжиженных углеводородных газов, склады вооружений и боеприпасов, АЭС), должны располагаться за границами пятой подзоны, с учетом максимального радиуса зон поражения в случаях происшествий техногенного характера на опасных производственных объектах. При невозможности соблюдения нормативных расстояний сооружение опасных производственных объектов должно выполняться на основании специальных технических условий (СТУ), разработанных для конкретного объекта капитального строительства, и содержащих дополнительные технические требования, обеспечивающие безопасную эксплуатацию и функционирование объектов и сооружений.</p> <p>Также в пятой подзоне запрещается размещать опасные производственные объекты 1 и 2 класса опасности, магистральные газопроводы и объекты с возможностью утечки в атмосферу.</p> <p>Ограничения установлены Приказом Федерального агентства воздушного транспорта от 17.12.2020 № 330/05-П «Об установлении приаэродромной территории аэродрома гражданской авиации П्लеханово»</p>
4	весь	<p>Шестая подзона приаэродромной территории аэродрома П्लеханово</p> <p>В соответствии с п.п. 6 п. 3 статьи 47 Воздушного кодекса РФ от 19.03.1997 г. №60-ФЗ установлено, что в границах шестой подзоны запрещается размещать объекты, способствующие привлечению и массовому скоплению птиц.</p> <p>Помимо этого, в соответствии с пунктом 4.14, свода правил СП 19.13330.2019 "Сельскохозяйственные предприятия. Планировочная организация земельного участка (СНиП II - 97-76* "Генеральные планы сельскохозяйственных предприятий")" (утв. приказом Министерства строительства и жилищно-коммунального хозяйства РФ от 14 октября 2019 г. №620/пр), вводится запрет на размещение на расстоянии ближе 15 км от контрольной точки аэродрома звероводческих ферм, скотобойни и других объектов, способствующих привлечению и массовому скоплению птиц. Аналогичные требования по запрету определены в Приложении 2 к Своду правил СП 42.13330.2016 "Градостроительство. Планировка и застройка городских и сельских поселений". Актуализированная редакция СНиП 2.07.01-89* (утв. приказом Министерства строительства и жилищно-коммунального хозяйства РФ от 30 декабря 2016 г. №1034/пр).</p> <p>В указанной подзоне запрещается размещать: звероводческие фермы, скотобойни и другие объекты, способствующие массовому скоплению птиц, опасных для полетов ВС, а также подсобные хозяйства (свинарники, коровники, птицефермы, зверофермы, рыбные пруды и др.), способствующие массовому скоплению птиц.</p> <p>Ограничения установлены Приказом Федерального агентства воздушного транспорта от 17.12.2020 № 330/05-П «Об установлении приаэродромной территории аэродрома гражданской авиации П्लеханово»</p>
5	весь	<p>Подзона № 3 приаэродромной территории аэродрома Тюмень (Рощино) сектор 3.6</p> <p>Запрещается размещать объекты, высота которых превышает ограничения, установленные уполномоченным в РФ федеральным органом исполнительной власти, при установлении соответствующей приаэродромной территории</p> <p>В границах третьей подзоны устанавливаются следующие ограничения</p>

		использования объектов недвижимости и осуществления деятельности: - запрещается размещать объекты, высота которых превышает ограничения, установленные Федеральными авиационными правилами «Требования, предъявляемые к аэродромам, предназначенным для взлета, посадки, руления и стоянки гражданских воздушных судов», утвержденными приказом Минтранса России от 25.08.2015 № 262 (ФАП № 262). В границах третьей подзоны выделены секторы, соответствующие поверхностям ограничения препятствий в соответствии с ФАП № 262, в каждом из которых установлены ограничения по абсолютной максимальной высоте размещаемого объекта. Запрещается размещение зданий, строений, сооружений и других объектов (препятствий), абсолютная высота которых превышает высоту ограничительной поверхности. Абсолютная высота устанавливается в Балтийской системе высот 1977 Ограничения установлены Приказом Федерального агентства воздушного транспорта от 12.01.2021 № 4-П «Об установлении приаэродромной территории аэродрома Тюмень (Роцино)
6	весь	Подзона № 5 приаэродромной территории аэродрома Тюмень (Роцино) Запрещается размещать опасные производственные объекты, определенные Федеральным законом «О промышленной безопасности опасных производственных объектов», функционирование которых может повлиять на безопасность полетов ВС В границах пятой подзоны устанавливаются следующие ограничения использования объектов недвижимости и осуществления деятельности: • запрещается размещать магистральные газопроводы и сооружения на них, из которых возможен выброс или утечка газа в атмосферу, склады вооружений и боеприпасов, атомные электростанции; • запрещается размещать опасные производственные объекты 1-2 классов опасности, определенные Федеральным законом «О промышленной безопасности опасных производственных объектов», функционирование которых может повлиять на безопасность полетов воздушных судов; • реконструкция опасных производственных объектов, расположенных в границах пятой подзоны, должна выполняться на основании специальных технических условий, разработанных в соответствии с приказом Минстроя России от 16.04.2016 г. №248/пр «О порядке разработки и согласования специальных технических условий для разработки проектной документации на объект капитального строительства» и содержащих дополнительные технические требования, обеспечивающие безопасную эксплуатацию и функционирование объектов и сооружений, в том числе безопасность полетов воздушных судов. Ограничения установлены Приказом Федерального агентства воздушного транспорта от 12.01.2021 № 4-П «Об установлении приаэродромной территории аэродрома Тюмень (Роцино)
7	весь	Подзона № 6 приаэродромной территории аэродрома Тюмень (Роцино) В границах шестой подзоны устанавливаются следующие ограничения использования объектов недвижимости и осуществления деятельности: - запрещается размещать объекты, способствующие привлечению и массовому скоплению птиц: полигоны по захоронению и сортировке бытового мусора и отходов, мусоросжигательные и мусороперерабатывающие заводы, объекты сортировки мусора, скотомогильники, свалки бытовых (пищевых) отходов. - запрещается размещение животноводческих хозяйств, звероводческих ферм, рыбных хозяйств, птицеферм. Допускается сохранение указанных существующих объектов при условии проведения на них мероприятий по предупреждению скопления птиц в целях обеспечения безопасности полетов. Ограничения установлены Приказом Федерального агентства воздушного транспорта от 12.01.2021 № 4-П «Об установлении приаэродромной территории аэродрома Тюмень (Роцино)

6. Информация о границах зон с особыми условиями использования территорий, если земельный участок полностью или частично расположен в границах таких зон:

Наименование зоны с особыми условиями использования территории с указанием объекта, в отношении которого установлена такая зона	Перечень координат характерных точек в системе координат, используемой для ведения Единого государственного реестра недвижимости		
	Обозначение (номер) характерной точки	X	Y
1	2	3	4
Охранная зона Полос воздушных подходов (ПВП) а/п Тюмень (Роцино)	-	весь	весь
Третья подзона приаэродромной территории аэродрома Плеханово (сектор 11)	-	весь	весь
Пятая подзона приаэродромной территории аэродрома Плеханово	-	весь	весь

Шестая подзона приаэродромной территории аэродрома Плеханово	-	весь	весь
Подзона № 3 приаэродромной территории аэродрома Тюмень (Рощино) сектор 3.6	-	весь	весь
Подзона № 5 приаэродромной территории аэродрома Тюмень (Рощино)	-	весь	весь
Подзона № 6 приаэродромной территории аэродрома Тюмень (Рощино)	-	весь	весь

7. Информация о границах публичных сервитутов отсутствует _____

Обозначение (номер) характерной точки	Перечень координат характерных точек в системе координат, используемой для ведения Единого государственного реестра недвижимости	
	X	Y

8. Номер и (или) наименование элемента планировочной структуры, в границах которого расположен земельный участок квартал 11:01:14:04 _____

9. Информация о технических условиях подключения (технологического присоединения) объектов капитального строительства к сетям инженерно-технического обеспечения, определенных с учетом программ комплексного развития систем коммунальной инфраструктуры поселения, городского округа
Не требуются _____

10. Реквизиты нормативных правовых актов субъекта Российской Федерации, муниципальных правовых актов, устанавливающих требования к благоустройству территории
Решение Тюменской городской Думы от 27.06.2019 N 136 "О Правилах благоустройства территории города Тюмени"
Решение Тюменской городской Думы от 25.12.2014 N 243 "О Местных нормативах градостроительного проектирования города Тюмени" _____

11. Информация о красных линиях: _____

Обозначение (номер) характерной точки	Перечень координат характерных точек в системе координат, используемой для ведения Единого государственного реестра недвижимости	
	X	Y
1	331854,59	1463867,68
2	331922,76	1463683,59
3	332141,05	1463764,43
4	332071,80	1463948,11
1	331922,76	1463683,59
2	331926,23	1463674,22
3	332144,58	1463755,07
4	332141,05	1463764,43