

ГРАДОСТРОИТЕЛЬНЫЙ ПЛАН ЗЕМЕЛЬНОГО УЧАСТКА

№ РФ-77-4-53-3-68-2023-1106

Градостроительный план земельного участка подготовлен на основании обращения правообладателя земельного участка, иного лица в случае, предусмотренном частью 1.1 статьи 57.3 Градостроительного кодекса Российской Федерации

Общества с ограниченной ответственностью "Специализированный застройщик "Столица Севера" от 22.02.2023

Местонахождение земельного участка

г. Москва, внутригородское муниципальное образование Покровское-Стрешнево, Строительный проезд, земельный участок 9/9

Описание границ земельного участка (образуемого земельного участка):

согласно выписке из Единого государственного реестра недвижимости об объекте недвижимости от 23.02.2023 г. № КУВИ-001/2023-46189711.

| Обозначение (номер) характерной точки | Перечень координат характерных точек в системе координат, используемой для ведения Единого государственного реестра недвижимости | |
|--|--|----------|
| | X | Y |
| 1 | 18938.86 | -4665.24 |
| 2 | 18857.46 | -4644.01 |
| 3 | 18738.04 | -4612.88 |
| 4 | 18691.53 | -4771.81 |
| 5 | 18714.2 | -4787.62 |
| 6 | 18750.39 | -4810.17 |
| 7 | 18774.06 | -4826.52 |
| 8 | 18773.77 | -4857.97 |
| 9 | 18773.63 | -4872.79 |
| 10 | 18773.96 | -4875.34 |
| 11 | 18767.58 | -4894.33 |
| 12 | 18784.69 | -4908.95 |
| 13 | 18787.27 | -4911.16 |
| 14 | 18859.71 | -4935.22 |
| 15 | 18861.19 | -4930.39 |
| 16 | 18861.26 | -4926.41 |
| 17 | 18872.29 | -4886.52 |
| 18 | 18884.99 | -4848.6 |
| 19 | 18891.38 | -4833.48 |
| 20 | 18897.64 | -4811.22 |

| Обозначение (номер) характерной точки | Перечень координат характерных точек в системе координат, используемой для ведения Единого государственного реестра недвижимости | |
|--|--|----------|
| | X | Y |
| 21 | 18897.74 | -4811.26 |
| 22 | 18901.26 | -4799.78 |
| 23 | 18900.93 | -4799.66 |
| 1 | 18938.86 | -4665.24 |

Кадастровый номер земельного участка (при наличии) или в случае, предусмотренном частью 1.1 статьи 57.3 Градостроительного кодекса Российской Федерации, условный номер образуемого земельного участка на основании утвержденных проекта межевания территории и (или) схемы расположения земельного участка или земельных участков на кадастровом плане территории
77:08:0005007:3920

Площадь земельного участка
47769 ± 76 кв.м

Информация о расположенных в границах земельного участка объектах капитального строительства
Объекты капитального строительства отсутствуют

Информация о границах зоны планируемого размещения объекта капитального строительства в соответствии с утвержденным проектом планировки территории (при наличии)

Проект планировки территории не утвержден.

| Обозначение (номер) характерной точки | Перечень координат характерных точек в системе координат, используемой для ведения Единого государственного реестра недвижимости | |
|--|--|---|
| | X | Y |
| - | - | - |

Реквизиты проекта планировки территории и (или) проекта межевания территории в случае, если земельный участок расположен в границах территории, в отношении которой утверждены проект планировки территории и (или) проект межевания территории

Проект планировки территории не утвержден.

- Проект межевания территории. Утвержден распоряжением Департамента городского имущества города Москвы № 47720 от 25.10.2021 "Об утверждении проекта межевания территории квартала".

Градостроительный план подготовлен

Комитетом по архитектуре и градостроительству города Москвы

**Первый
заместитель
председателя**



**Сухов
Андрей Юрьевич**

Дата выдачи 15.03.2023

1. Чертеж(и) градостроительного плана земельного участка

Чертеж(и) градостроительного плана земельного участка содержится в приложении к настоящему документу.

2. Информация о градостроительном регламенте, либо требованиях к назначению, параметрам и размещению объекта капитального строительства на земельном участке, на который действие градостроительного регламента не распространяется или для которого градостроительный регламент не устанавливается

Земельный участок расположен в территориальной зоне, для которой установлен градостроительный регламент.

2.1. Реквизиты акта органа государственной власти субъекта Российской Федерации, органа местного самоуправления, содержащего градостроительный регламент, либо реквизиты акта федерального органа государственной власти, органа государственной власти субъекта Российской Федерации, органа местного самоуправления, иной организации, определяющего, в соответствии с федеральными законами, порядок использования земельного участка, на который действие градостроительного регламента не распространяется или для которого градостроительный регламент не устанавливается

Постановление Правительства Москвы от 28.03.2017 г. № 120-ПП "Об утверждении Правил землепользования и застройки города Москвы".

2.2. Информация о видах разрешенного использования земельного участка

основные виды разрешенного использования земельного участка:

- Многоэтажная жилая застройка (высотная застройка). Размещение многоквартирных домов этажностью девять этажей и выше; благоустройство и озеленение придомовых территорий; обустройство спортивных и детских площадок, хозяйственных площадок и площадок для отдыха; размещение подземных гаражей и автостоянок; размещение объектов обслуживания жилой застройки во встроенных, пристроенных и встроенно-пристроенных помещениях многоквартирного дома в отдельных помещениях дома, если площадь таких помещений в многоквартирном доме не составляет более 15% от общей площади дома (2.6)
- Обслуживание жилой застройки. Размещение объектов капитального строительства, размещение которых предусмотрено видами разрешенного использования с кодами 3.1, 3.2, 3.3, 3.4, 3.4.1, 3.5.1, 3.6, 3.7, 3.10.1, 4.1, 4.3, 4.4, 4.6, 5.1.2, 5.1.3, если их размещение необходимо для обслуживания жилой застройки, а также связано с проживанием граждан, не причиняет вреда окружающей среде и санитарному благополучию, не нарушает права жителей, не требует установления санитарной зоны (2.7)
- Хранение автотранспорта. Размещение отдельно стоящих и пристроенных гаражей, в том числе подземных, предназначенных для хранения автотранспорта, в том числе с разделением на машино-места, за исключением гаражей, размещение которых предусмотрено содержанием видов разрешенного использования с кодами 2.7.2, 4.9 (2.7.1)
- Коммунальное обслуживание. Размещение зданий и сооружений в целях обеспечения физических и юридических лиц коммунальными услугами. Содержание данного вида разрешенного использования включает в себя содержание видов разрешенного использования с кодами 3.1.1 - 3.1.2 (3.1)
- Амбулаторно-поликлиническое обслуживание. Размещение объектов капитального строительства, предназначенных для оказания гражданам амбулаторно-поликлинической медицинской помощи (поликлиники, фельдшерские пункты, пункты здравоохранения, центры матери и ребенка, диагностические центры, молочные кухни, станции донорства крови, клинические лаборатории) (3.4.1)
- Дошкольное, начальное и среднее общее образование. Размещение объектов капитального

строительства, предназначенных для просвещения, дошкольного, начального и среднего общего образования (детские ясли, детские сады, школы, лицеи, гимназии, художественные, музыкальные школы, образовательные кружки и иные организации, осуществляющие деятельность по воспитанию, образованию и просвещению), в том числе зданий, спортивных сооружений, предназначенных для занятия обучающихся физической культурой и спортом (3.5.1)

- Деловое управление. Размещение объектов капитального строительства с целью: размещения объектов управленческой деятельности, не связанной с государственным или муниципальным управлением и оказанием услуг, а также с целью обеспечения совершения сделок, не требующих передачи товара в момент их совершения между организациями, в том числе биржевая деятельность (за исключением банковской и страховой деятельности) (4.1)
- Магазины. Размещение объектов капитального строительства, предназначенных для продажи товаров, торговая площадь которых составляет до 5000 кв. м (4.4)
- Банковская и страховая деятельность. Размещение объектов капитального строительства, предназначенных для размещения организаций, оказывающих банковские и страховые услуги (4.5)
- Общественное питание. Размещение объектов капитального строительства в целях устройства мест общественного питания (рестораны, кафе, столовые, закусочные, бары) (4.6)
- Обеспечение занятий спортом в помещениях. Размещение спортивных клубов, спортивных залов, бассейнов, физкультурно-оздоровительных комплексов в зданиях и сооружениях (5.1.2)
- Улично-дорожная сеть. Размещение объектов улично-дорожной сети: автомобильных дорог, трамвайных путей и пешеходных тротуаров в границах населенных пунктов, пешеходных переходов, бульваров, площадей, проездов, велодорожек и объектов велотранспортной и инженерной инфраструктуры; размещение придорожных стоянок (парковок) транспортных средств в границах городских улиц и дорог, за исключением предусмотренных видами разрешенного использования с кодами 2.7.1, 4.9, 7.2.3, а также некапитальных сооружений, предназначенных для охраны транспортных средств (12.0.1)
- Благоустройство территории. Размещение декоративных, технических, планировочных, конструктивных устройств, элементов озеленения, различных видов оборудования и оформления, малых архитектурных форм, некапитальных нестационарных строений и сооружений, информационных щитов и указателей, применяемых как составные части благоустройства территории, общественных туалетов (12.0.2)

условно разрешенные виды использования земельного участка:

Устанавливаются и применяются в соответствии с разделом 3.3 общей части Правил землепользования и застройки города Москвы.

вспомогательные виды разрешенного использования земельного участка:

Устанавливаются и применяются в соответствии с разделом 3.3 общей части Правил землепользования и застройки города Москвы.

2.5. Предельные параметры разрешенного строительства, реконструкции объекта капитального строительства, установленные положением об особо охраняемых природных территориях, в случае выдачи градостроительного плана земельного участка в отношении земельного участка, расположенного в границах особо охраняемой природной территории:

| Причины отнесения земельного участка к виду земельного участка, для которого градостроительный регламент не устанавливается | Реквизиты Положения об особо охраняемой природной территории | Реквизиты утвержденной документации по планировке территории | Зонирование особо охраняемой природной территории (да/нет) | | | | | | | |
|---|--|--|--|--|---|---|---|---|--|--|
| | | | Функциональная зона | Виды разрешенного использования земельного участка | | Требования к параметрам объекта капитального строительства | | | Требования к размещению объектов капитального строительства | |
| | | | | Основные виды разрешенного использования | Вспомогательные виды разрешенного использования | Предельное количество этажей и (или) предельная высота зданий, строений, сооружений | Максимальный процент застройки в границах земельного участка, определяемый как отношение суммарной площади земельного участка, которая может быть застроена, ко всей площади земельного участка | Иные требования к параметрам объекта капитального строительства | Минимальные отступы от границ земельного участка в целях определения мест допустимого размещения зданий, строений, сооружений, за пределами которых запрещено строительство зданий, строений, сооружений | Иные требования к размещению объектов капитального строительства |
| 1 | 2 | 3 | 4 | 5 | 6 | 7 | 8 | 9 | 10 | 11 |
| — | — | — | — | — | — | — | — | — | — | — |

В целях осуществления контроля за реализацией утвержденного архитектурно-градостроительного решения объекта в случаях, предусмотренных постановлением Правительства Москвы от 30.04.2013 №284-ПП архитектурно-градостроительные характеристики и параметры объектов должны соответствовать свидетельству об утверждении архитектурно-градостроительного решения объекта капитального строительства.

В соответствии с требованиями Постановления Правительства РФ от 03.03.2018 № 222 "Об утверждении Правил установления санитарно-защитных зон и использования земельных участков, расположенных в границах санитарно-защитных зон" при планировании строительства или реконструкции объекта, а также при наличии в границах земельного участка объектов, введенных в эксплуатацию, в отношении которых подлежат установлению санитарно-защитные зоны на основании постановления Главного

государственного санитарного врача РФ от 25.09.2007 г. N 74 (ред. от 25.04.2014) «О введении в действие новой редакции санитарно-эпидемиологических правил и нормативов СанПиН 2.2.1/2.1.1.1200-03 «Санитарно-защитные зоны и санитарная классификация предприятий, сооружений и иных объектов»», правообладатели и (или) застройщики вышеуказанных объектов обязаны провести исследования (измерения) атмосферного воздуха, уровней физического и (или) биологического воздействия на атмосферный воздух за контуром объекта и представить в Федеральную службу по надзору в сфере защиты прав потребителей и благополучия человека (ее территориальные органы) заявление об установлении (или изменении) санитарно-защитной зоны.

3. Информация о расположенных в границах земельного участка объектах капитального строительства и объектах культурного наследия

3.1. Объекты капитального строительства
не имеются

3.2. Объекты, включенные в единый государственный реестр объектов культурного наследия (памятников истории и культуры) народов Российской Федерации
Информация отсутствует

4. Информация о расчетных показателях минимально допустимого уровня обеспеченности территории объектами коммунальной, транспортной, социальной инфраструктур и расчетных показателях максимально допустимого уровня территориальной доступности указанных объектов для населения в случае, если земельный участок расположен в границах территории, в отношении которой предусматривается осуществление деятельности по комплексному развитию территории:

| Информация о расчетных показателях минимально допустимого уровня обеспеченности территории | | | | | | | | |
|---|-------------------|----------------------|-------------------------------------|-------------------|----------------------|-----------------------------------|-------------------|----------------------|
| Объекты коммунальной инфраструктуры | | | Объекты транспортной инфраструктуры | | | Объекты социальной инфраструктуры | | |
| Наименование вида объекта | Единица измерения | Расчетный показатель | Наименование вида объекта | Единица измерения | Расчетный показатель | Наименование вида объекта | Единица измерения | Расчетный показатель |
| 1 | 2 | 3 | 4 | 5 | 6 | 7 | 8 | 9 |
| – | – | – | – | – | – | – | – | – |
| Информация о расчетных показателях максимально допустимого уровня территориальной доступности | | | | | | | | |
| Наименование вида объекта | Единица измерения | Расчетный показатель | Наименование вида объекта | Единица измерения | Расчетный показатель | Наименование вида объекта | Единица измерения | Расчетный показатель |
| 1 | 2 | 3 | 4 | 5 | 6 | 7 | 8 | 9 |
| – | – | – | – | – | – | – | – | – |

5. Информация об ограничениях использования земельного участка, в том числе, если земельный участок полностью или частично расположен в границах зон с особыми условиями использования территорий

Часть земельного участка расположена в границах водоохранной зоны в соответствии с Водным кодексом Российской Федерации от 03.06.2006 N 74-ФЗ.

Площадь земельного участка, покрываемая зоной с особыми условиями использования территории, составляет – **21389,83 м²**

В границах водоохраных зон запрещаются:

- использование сточных вод в целях повышения почвенного плодородия;
- размещение кладбищ, скотомогильников, объектов размещения отходов производства и потребления, химических, взрывчатых, токсичных, отравляющих и ядовитых веществ, пунктов захоронения радиоактивных отходов, а также загрязнение территории загрязняющими

веществами, предельно допустимые концентрации которых в водах водных объектов рыбохозяйственного значения не установлены;

- осуществление авиационных мер по борьбе с вредными организмами;
- движение и стоянка транспортных средств (кроме специальных транспортных средств), за исключением их движения по дорогам и стоянки на дорогах и в специально оборудованных местах, имеющих твердое покрытие;
- строительство и реконструкция автозаправочных станций, складов горюче-смазочных материалов (за исключением случаев, если автозаправочные станции, склады горюче-смазочных материалов размещены на территориях портов, инфраструктуры внутренних водных путей, в том числе баз (сооружений) для стоянки маломерных судов, объектов органов федеральной службы безопасности), станций технического обслуживания, используемых для технического осмотра и ремонта транспортных средств, осуществление мойки транспортных средств;
- хранение пестицидов и агрохимикатов (за исключением хранения агрохимикатов в специализированных хранилищах на территориях морских портов за пределами границ прибрежных защитных полос), применение пестицидов и агрохимикатов;
- сброс сточных, в том числе дренажных, вод;
- разведка и добыча общераспространенных полезных ископаемых (за исключением случаев, если разведка и добыча общераспространенных полезных ископаемых осуществляются пользователями недр, осуществляющими разведку и добычу иных видов полезных ископаемых, в границах предоставленных им в соответствии с законодательством Российской Федерации о недрах горных отводов и (или) геологических отводов на основании утвержденного технического проекта в соответствии со статьей 19.1 Закона Российской Федерации от 21 февраля 1992 года N 2395-1 "О недрах").

В границах водоохранных зон допускаются проектирование, строительство, реконструкция, ввод в эксплуатацию, эксплуатация хозяйственных и иных объектов при условии оборудования таких объектов сооружениями, обеспечивающими охрану водных объектов от загрязнения, засорения, заиления и истощения вод в соответствии с водным законодательством и законодательством в области охраны окружающей среды. Выбор типа сооружения, обеспечивающего охрану водного объекта от загрязнения, засорения, заиления и истощения вод, осуществляется с учетом необходимости соблюдения установленных в соответствии с законодательством в области охраны окружающей среды нормативов допустимых сбросов загрязняющих веществ, иных веществ и микроорганизмов. В целях настоящей статьи под сооружениями, обеспечивающими охрану водных объектов от загрязнения, засорения, заиления и истощения вод, понимаются:

- 1) централизованные системы водоотведения (канализации), централизованные ливневые системы водоотведения;

- 2) сооружения и системы для отведения (сброса) сточных вод в централизованные системы водоотведения (в том числе дождевых, талых, инфильтрационных, поливомоечных и дренажных вод), если они предназначены для приема таких вод;
- 3) локальные очистные сооружения для очистки сточных вод (в том числе дождевых, талых, инфильтрационных, поливомоечных и дренажных вод), обеспечивающие их очистку исходя из нормативов, установленных в соответствии с требованиями законодательства в области охраны окружающей среды и настоящего Кодекса;
- 4) сооружения для сбора отходов производства и потребления, а также сооружения и системы для отведения (сброса) сточных вод (в том числе дождевых, талых, инфильтрационных, поливомоечных и дренажных вод) в приемники, изготовленные из водонепроницаемых материалов;
- 5) сооружения, обеспечивающие защиту водных объектов и прилегающих к ним территорий от разливов нефти и нефтепродуктов и иного негативного воздействия на окружающую среду.

В отношении территорий ведения гражданами садоводства или огородничества для собственных нужд, размещенных в границах водоохраных зон и не оборудованных сооружениями для очистки сточных вод, до момента их оборудования такими сооружениями и (или) подключения к системам, указанным в пункте 1 части 16 настоящей статьи, допускается применение приемников, изготовленных из водонепроницаемых материалов, предотвращающих поступление загрязняющих веществ, иных веществ и микроорганизмов в окружающую среду.

На территориях, расположенных в границах водоохраных зон и занятых защитными лесами, особо защитными участками лесов, наряду с ограничениями, установленными частью 15 настоящей статьи, действуют ограничения, предусмотренные установленными лесным законодательством правовым режимом защитных лесов, правовым режимом особо защитных участков лесов.

Строительство, реконструкция и эксплуатация специализированных хранилищ агрохимикатов допускаются при условии оборудования таких хранилищ сооружениями и системами, предотвращающими загрязнение водных объектов.

Часть земельного участка расположена в границах прибрежной зоны в соответствии с Водным кодексом Российской Федерации от 03.06.2006 N 74-ФЗ.

Площадь земельного участка, покрываемая зоной с особыми условиями использования территории, составляет – **4498,34 м²**

В границах прибрежных защитных полос наряду с вышеизложенными ограничениями запрещаются:

- 1) распашка земель;
- 2) размещение отвалов размываемых грунтов;
- 3) выпас сельскохозяйственных животных и организация для них летних лагерей, ванн.

Часть земельного участка расположена в границах зоны умеренного подтопления в соответствии с приказом Московско-Окского бассейнового водного управления Федерального агентства водных ресурсов Российской Федерации (Росводресурсы) № 149 от 08.05.2018 «Об утверждении зон подтопления, прилегающих к зонам затопления, определенных в отношении территорий, которые прилегают к водотокам на территории города Москвы в зоне деятельности Московско-Окского бассейнового водного управления Федерального агентства водных ресурсов».

Площадь земельного участка, покрываемая зоной с особыми условиями использования территории, составляет – **40152 м²**

В соответствии с ч.3 ст. 67.1 Водного кодекса Российской Федерации от 3 июня 2006 г. № 74-ФЗ: в границах зон затопления, подтопления, в соответствии с законодательством Российской Федерации о градостроительной деятельности отнесенных к зонам с особыми условиями использования территорий, запрещаются:

- 1) строительство объектов капитального строительства, не обеспеченных сооружениями и (или) методами инженерной защиты территорий и объектов от негативного воздействия вод;
- 2) использование сточных вод в целях повышения почвенного плодородия;
- 3) размещение кладбищ, скотомогильников, объектов размещения отходов производства и потребления, химических, взрывчатых, токсичных, отравляющих веществ, пунктов хранения и захоронения радиоактивных отходов;
- 4) осуществление авиационных мер по борьбе с вредными организмами.

Часть земельного участка расположена в границах зоны сильного подтопления в соответствии с приказом Московско-Окского бассейнового водного управления Федерального агентства водных ресурсов Российской Федерации (Росводресурсы) № 149 от 08.05.2018 «Об утверждении зон подтопления, прилегающих к зонам затопления, определенных в отношении территорий, которые прилегают к водотокам на территории города Москвы в зоне деятельности Московско-Окского бассейнового водного управления Федерального агентства водных ресурсов».

Площадь земельного участка, покрываемая зоной с особыми условиями использования территории, составляет – **5523,74 м²**

В соответствии с ч.3 ст. 67.1 Водного кодекса Российской Федерации от 3 июня 2006 г. № 74-ФЗ: в границах зон затопления, подтопления, в соответствии с законодательством Российской Федерации о градостроительной деятельности отнесенных к зонам с особыми условиями использования территорий, запрещаются:

- 1) строительство объектов капитального строительства, не обеспеченных сооружениями и (или) методами инженерной защиты территорий и объектов от негативного воздействия вод;

- 2) использование сточных вод в целях повышения почвенного плодородия;
- 3) размещение кладбищ, скотомогильников, объектов размещения отходов производства и потребления, химических, взрывчатых, токсичных, отравляющих веществ, пунктов хранения и захоронения радиоактивных отходов;
- 4) осуществление авиационных мер по борьбе с вредными организмами.

Часть земельного участка расположена в границах зоны слабого подтопления в соответствии с приказом Московско-Окского бассейнового водного управления Федерального агентства водных ресурсов Российской Федерации (Росводресурсы) № 149 от 08.05.2018 «Об утверждении зон подтопления, прилегающих к зонам затопления, определенных в отношении территорий, которые прилегают к водотокам на территории города Москвы в зоне деятельности Московско-Окского бассейнового водного управления Федерального агентства водных ресурсов».

Площадь земельного участка, покрываемая зоной с особыми условиями использования территории, составляет – **2093,26 м²**

В соответствии с ч.3 ст. 67.1 Водного кодекса Российской Федерации от 3 июня 2006 г. № 74-ФЗ: в границах зон затопления, подтопления, в соответствии с законодательством Российской Федерации о градостроительной деятельности отнесенных к зонам с особыми условиями использования территорий, запрещаются:

- 1) строительство объектов капитального строительства, не обеспеченных сооружениями и (или) методами инженерной защиты территорий и объектов от негативного воздействия вод;
- 2) использование сточных вод в целях повышения почвенного плодородия;
- 3) размещение кладбищ, скотомогильников, объектов размещения отходов производства и потребления, химических, взрывчатых, токсичных, отравляющих веществ, пунктов хранения и захоронения радиоактивных отходов;
- 4) осуществление авиационных мер по борьбе с вредными организмами.

Земельный участок полностью расположен в границах территории культурного слоя "Тушинского лагеря Лжедмитрия II", XVII в. н.э." (достопримечательное место), в соответствии с выпиской из Единого государственного реестра недвижимости об объекте недвижимости от 23.02.2023 г. № КУВИ-001/2023-46189711.

Площадь земельного участка, покрываемая зоной с особыми условиями использования территории, составляет – **47769 м²**

Земельный участок полностью расположен в границах зоны с реестровым номером 77:08-8.133 от 27.01.2021, ограничение использования земельного участка в пределах зоны: Режим использования земель установлен в соответствии с: Указом Президента Российской Федерации № 176 от 20.02.1995; Приказом Министерства культуры Российской Федерации № 120804-р от 07.11.2017; Приказом Департамента культурного наследия города Москвы № 176 от 20.03.2020,

вид/наименование: Территория объекта археологического наследия (достопримечательного места) "Территория культурного слоя "Тушинского лагеря Лжедмитрия II", XVII в. н.э.", тип: Территория объекта культурного наследия, решения: 1. дата решения: 20.02.1995, номер решения: 176, наименование ОГВ/ОМСУ: Президент Российской Федерации. 2. дата решения: 07.11.2017, номер решения: 120804-р, наименование ОГВ/ОМСУ: Министерство культуры Российской Федерации. 3. дата решения: 20.03.2020, номер решения: 176, наименование ОГВ/ОМСУ: Департамент культурного наследия города Москвы.

6. Информация о границах зон с особыми условиями использования территорий, если земельный участок полностью или частично расположен в границах таких зон:

| Наименование зоны с особыми условиями использования территории с указанием объекта, в отношении которого установлена такая зона | Перечень координат характерных точек в системе координат, используемой для ведения Единого государственного реестра недвижимости | | |
|---|--|---|---|
| | Обозначение (номер) характерной точки | X | Y |
| 1 | 2 | 3 | 4 |
| – | – | – | – |

7. Информация о границах публичных сервитутов

Информация отсутствует

| Наименование зоны с особыми условиями использования территории с указанием объекта, в отношении которого установлена такая зона | Перечень координат характерных точек в системе координат, используемой для ведения Единого государственного реестра недвижимости | | |
|---|--|---|---|
| | Обозначение (номер) характерной точки | X | Y |
| 1 | 2 | 3 | 4 |
| – | – | – | – |

8. Номер и (или) наименование элемента планировочной структуры, в границах которого расположен земельный участок

Не установлен(ы)

9. Информация о возможности подключения (технологического присоединения) объектов капитального строительства к сетям инженерно-технического обеспечения (за исключением сетей электроснабжения), определяемая с учетом программ комплексного развития систем коммунальной инфраструктуры поселения, муниципального округа, городского округа (при их наличии), в состав которой входят сведения о максимальной нагрузке в возможных точках подключения (технологического присоединения) к таким сетям, а также сведения об организации, представившей данную информацию

Предварительные технические условия ПАО «МОЭК»
от 02.03.2023 № Т-фТ2-01-230228/111

Подключение к тепловым сетям

Информация о возможной максимальной нагрузке подключения:

10.00000000

Информация о возможных точках подключения:

Граница земельного участка заявителя

Предварительные технические условия АО «Мосгаз» (www.mos-gaz.ru)

от 06.03.2023 № 01-21-1247/23 06.03.2023

Подключение к сетям газораспределения

Информация о возможной максимальной нагрузке подключения:

7

Информация о возможных точках подключения:

газопровод среднего давления

Предварительные технические условия АО «Мосводоканал» (www.mosvodokanal.ru)

от 28.02.2023 № 21-1640/23

Подключение к сетям водоснабжения

Информация о возможной максимальной нагрузке подключения:

5 куб.м/сут.

Информация о возможных точках подключения:

источником водоснабжения для объекта является водопровод d=300 мм.

Предварительные технические условия АО «Мосводоканал» (www.mosvodokanal.ru)

Подключение к сетям водоотведения

Информация о возможной максимальной нагрузке подключения:

5 куб.м/сут.

Информация о возможных точках подключения:

канализационная сеть d=1000 мм с восточной стороны.

10. Реквизиты нормативных правовых актов субъекта Российской Федерации, муниципальных правовых актов, устанавливающих требования к благоустройству территории

- Закон города Москвы № 18 от 30.04.2014 "О благоустройстве в городе Москве";

- Постановление Правительства Москвы № 623-ПП от 06.08.2002 "Об утверждении Норм и правил проектирования комплексного благоустройства на территории города Москвы МГСН 1.02-02".

11. Информация о красных линиях:

Информация отсутствует

| Обозначение (номер) характерной точки | Перечень координат характерных точек в системе координат, используемой для ведения Единого государственного реестра недвижимости | |
|--|--|---|
| | X | Y |
| - | - | - |

Приложение (в случае, указанном в части 3.1 статьи 57.3 Градостроительного кодекса Российской Федерации)

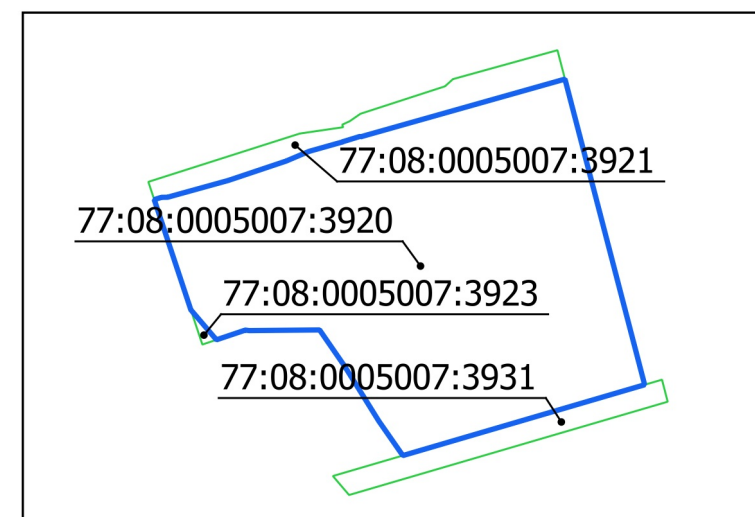
¹ Информация представлена на основании:

1.1. Постановления Правительства Москвы от 28 июня 2017 г. № 396-ПП "О подготовке и выдаче градостроительных планов земельных участков в городе Москве".













1.2. Протокола заседания Градостроительно-земельной комиссии города Москвы от 26.11.2020 № 39.

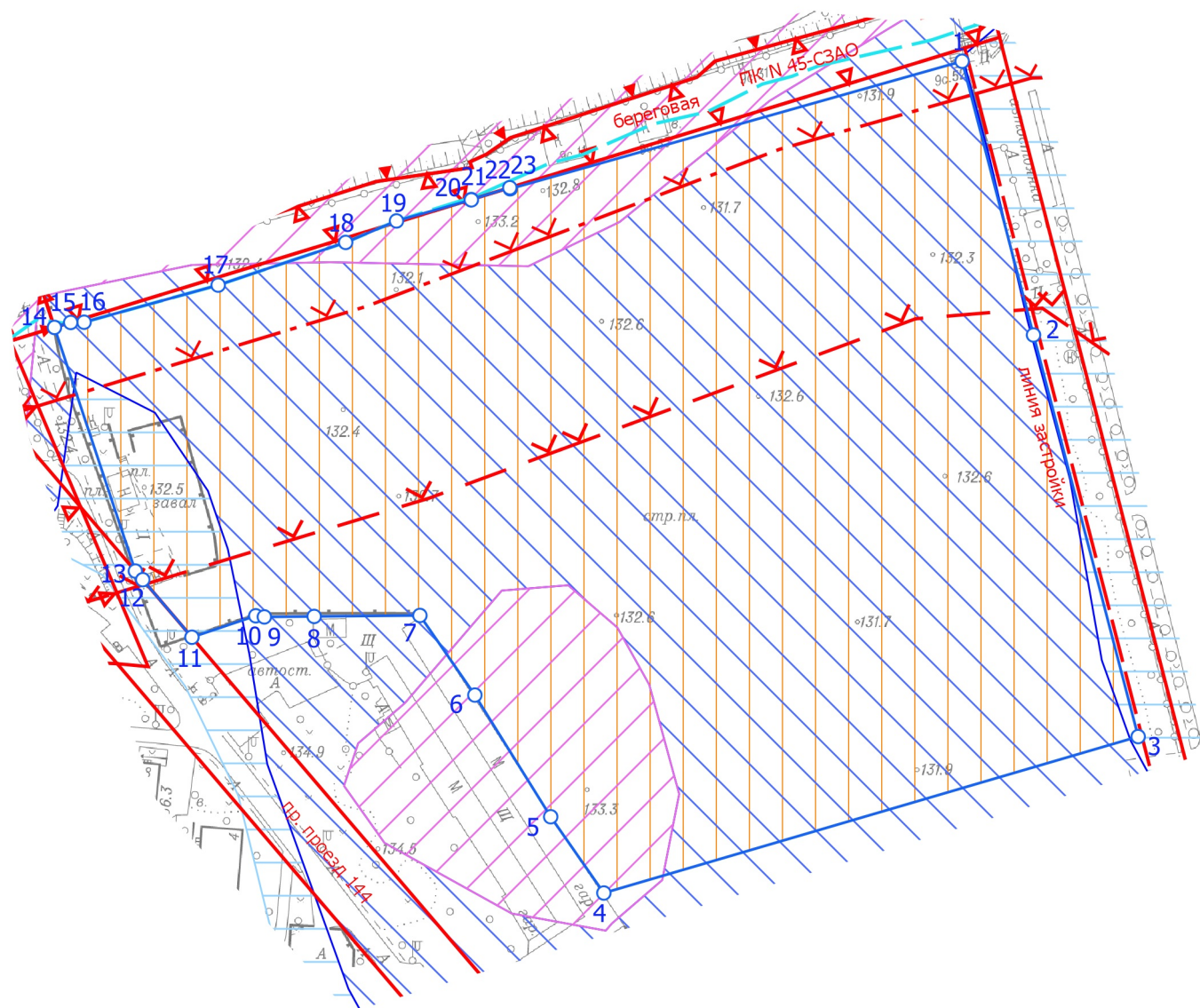
1. ЧЕРТЕЖ(И) ГРАДОСТРОИТЕЛЬНОГО ПЛАНА ЗЕМЕЛЬНОГО УЧАСТКА

Ситуационный план



Условные обозначения

-  Границы земельного участка
-  Красные линии улично-дорожной сети
-  Линии застройки
-  Границы береговой полосы
-  Границы водоохранных зон
-  Границы прибрежных зон
-  Границы территорий природного комплекса Москвы, не являющихся особо охраняемыми
-  Границы особо охраняемых природных территорий
-  Территория культурного слоя (достопримечательное место)
-  Территория зоны слабого подтопления
-  Территория зоны умеренного подтопления
-  Территория зоны сильного подтопления



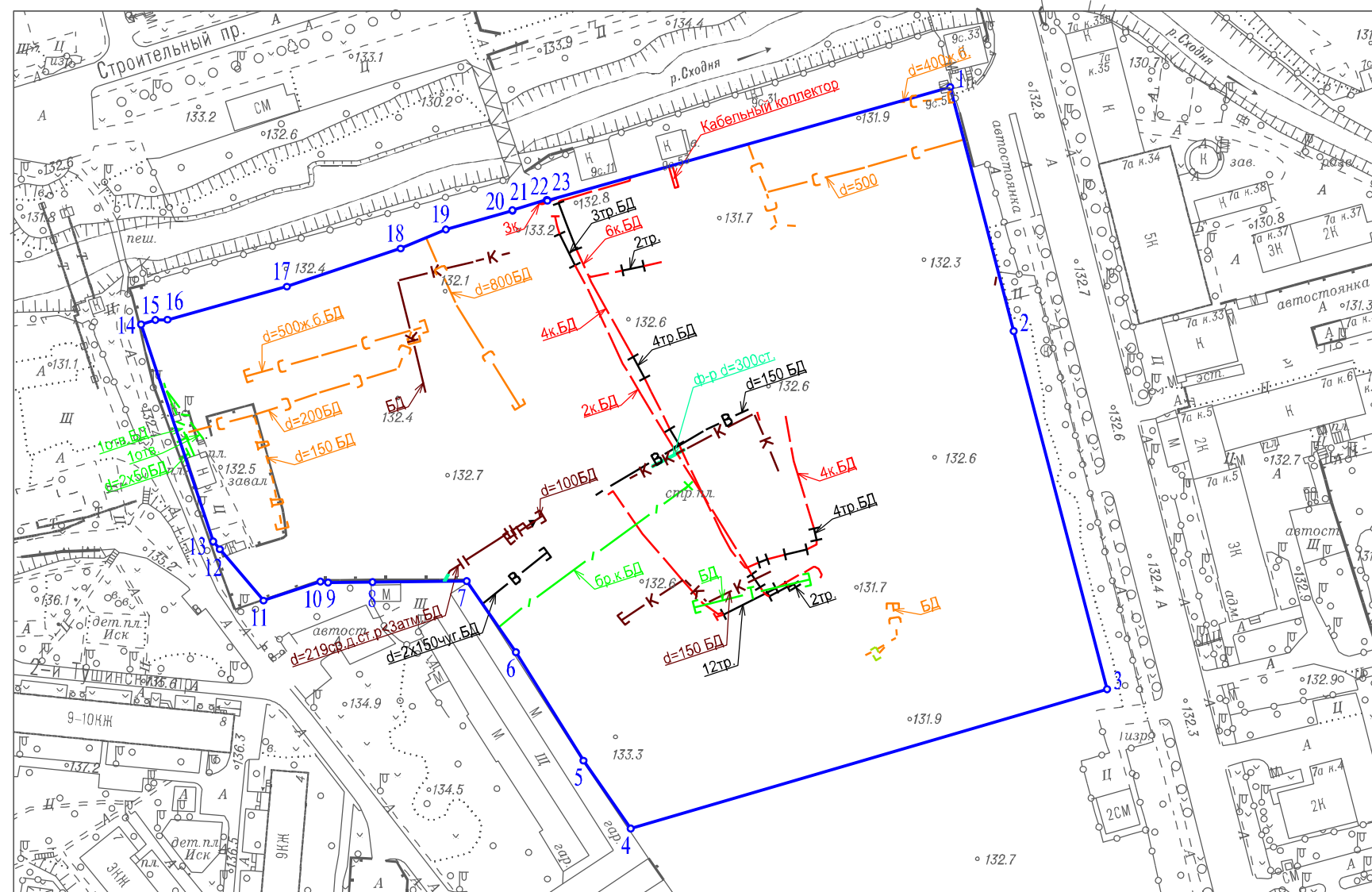
Примечание:

Земельный участок расположен в границах территории культурного слоя "Тушинского лагеря Лжедмитрия II", XVII в.н.э." (достопримечательное место).

Чертеж(и) градостроительного плана земельного участка разработан(ы) в масштабе 1:2000, на топографической основе, выполненной ГБУ «Мосгоргеотрест» в 2022 г. Площадь земельного участка: 47769±76 кв.м (4.7769 га)

| | |
|---|---|
| <p>ДОКУМЕНТ ПОДПИСАН ЭЛЕКТРОННОЙ ПОДПИСЬЮ</p> <p>Сертификат: 6C76D15482D295ED57A4CF168E7724D178305CEC</p> <p>Владелец: Манаенкова Екатерина Петровна</p> <p>Срок действия: с 22.12.2021 по 22.03.2023</p> | <p>Чертеж(и) градостроительного плана земельного участка разработан(ы) 01-03-2023 © ГБУ "Мосгоргеотрест"</p> <p>РФ-77-4-53-3-68-2023-1106</p> |
|---|---|


1. ЧЕРТЕЖ(И) ГРАДОСТРОИТЕЛЬНОГО ПЛАНА ЗЕМЕЛЬНОГО УЧАСТКА



Условные обозначения

- Футляр
- Трубы кабеля
- Эл. кабели
- Кабельный коллектор
- Водосток
- Теплосеть
- Водопровод
- Газопровод
- Канализация самотечная
- Кабель связи (телефон)
- Дренаж
- Камера

Чертеж(и) градостроительного плана земельного участка разработан(ы) в масштабе 1:2000, на топографической основе, выполненной ГБУ "Мосгоргеотрест" в 2022 г. Коммуникационные сети нанесены по состоянию на 2023 г.

| | | |
|--|------------|---|
| Должность | Фамилия | Чертеж(и) с отображением расположенных в границах земельного участка коммуникационных сетей разработан(ы) по имеющимся данным 03.03.2023 г. |
| Инженер | Холин М.С. | |
|  Подлинник электронного документа, подписанного ЭП хранится в системе электронного документооборота ГБУ "Мосгоргеотрест" СВЕДЕНИЯ О СЕРТИФИКАТЕ ЭП Сертификат: 0BD1799153C074B10D464AB626D4875E4F2330F7 Владелец: Холин Максим Сергеевич | | © ГБУ "Мосгоргеотрест" |
| | | ГПЗУ № РФ-77-4-53-3-68-2023-1106 |