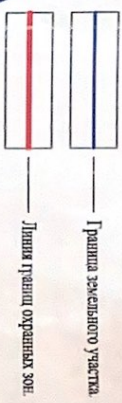
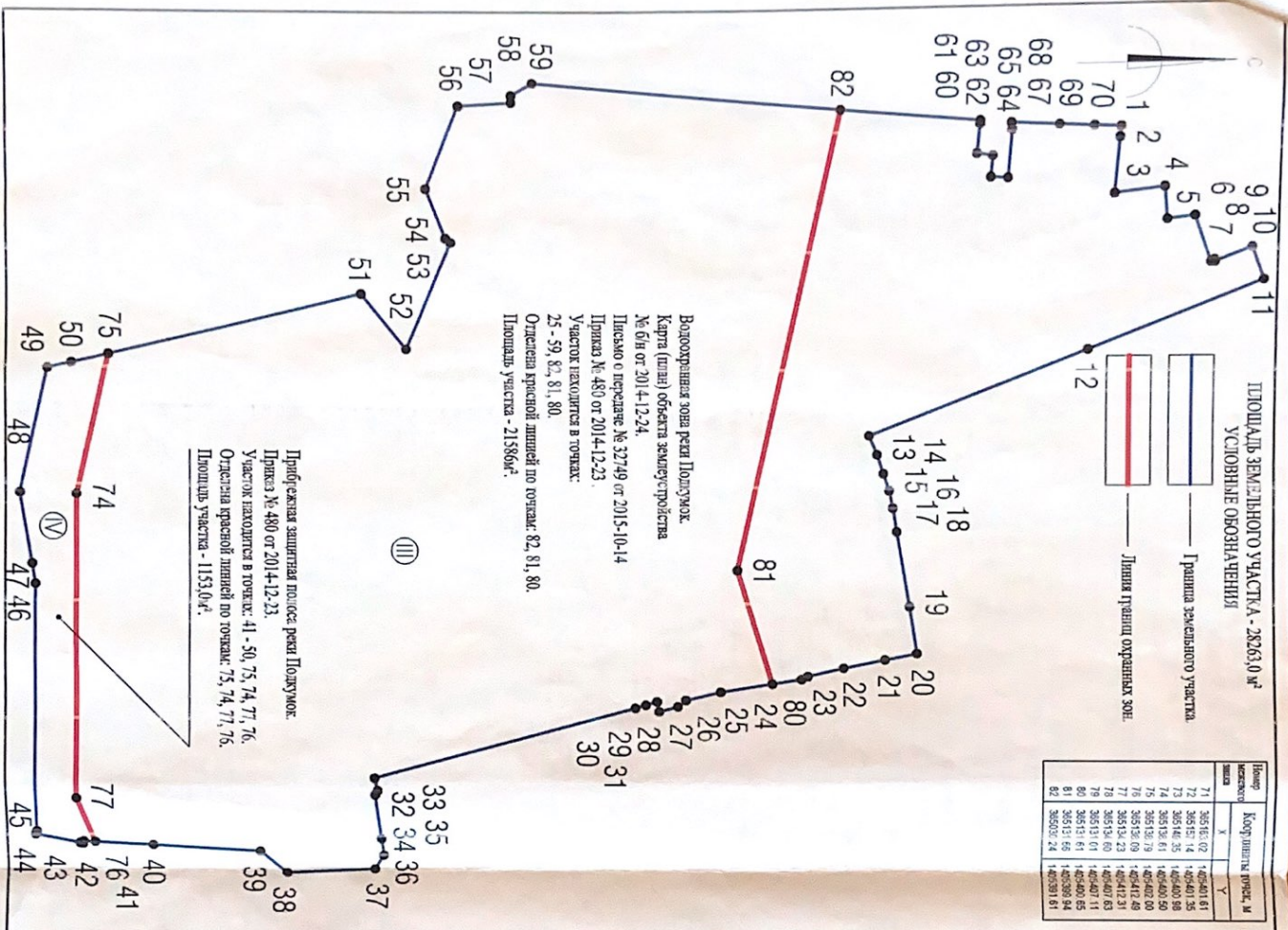


ПЛОЩАДЬ ЗЕМЕЛЬНОГО УЧАСТКА - 28263,0 м²
УСЛОВНЫЕ ОБОЗНАЧЕНИЯ



№ п/п	№ участка	Координаты точки, м	
№ п/п	№ участка	X	Y
1	71	32618,02	140540,61
2	72	32618,14	140540,25
3	73	32618,38	140540,59
4	74	32618,61	140540,59
5	75	32618,79	140540,00
6	76	32618,09	140541,49
7	77	32618,23	140541,31
8	78	32618,60	140540,63
9	79	32618,60	140540,11
10	80	32618,61	140540,65
11	81	32618,61	140539,84
12	82	32618,24	140539,81



Водоохранная зона реки Подпужок
Карта (план) объекта землеустройства
№ 614 от 2014-12-24
Письмо о передаче № 22749 от 2015-10-14
Письмо № 480 от 2014-12-23
Участок находится в точках:
25 - 29, 82, 81, 80.
Отделена красной линией по точкам: 82, 81, 80.
Площадь участка - 215866 м².

Прибрежная защитная полоса реки Подпужок
Приказ № 480 от 2014-12-23
Участок находится в точках: 41 - 50, 75, 74, 77, 76.
Отделена красной линией по точкам: 75, 74, 77, 76.
Площадь участка - 1153,0 м².

СИТУАЦИОННЫЙ ПЛАН М 1:500
к проекту планировки территории г. Петригорск



№	Зона допустимого размещения	Цели, строения, сооружения - стены зданий без окон	Примечание
I	Зона допустимого размещения	Цели, строения, сооружения - стены зданий с окнами	30923,0 м²
II	Водоохранная зона реки Подпужок	Цели, строения, сооружения - стены зданий с окнами	3004,0 м²
III	Прибрежная защитная полоса реки Подпужок		3004,0 м²

ПРИМЕЧАНИЕ
В проекте планировки территории г. Петригорск, расположенной на территории, указанной в проекте планировки территории г. Петригорск, № 614 от 2014-12-24, Письмо о передаче № 22749 от 2015-10-14, участку № 480 от 2014-12-23.

№ п/п	№ участка	Координаты точки, м	
№ п/п	№ участка	X	Y
1	32618,02	140540,61	
2	32618,14	140540,25	
3	32618,38	140540,59	
4	32618,61	140540,59	
5	32618,79	140540,00	
6	32618,09	140541,49	
7	32618,23	140541,31	
8	32618,60	140540,63	
9	32618,60	140540,11	
10	32618,61	140540,65	
11	32618,61	140539,84	
12	32618,24	140539,81	
13	32618,24	140539,81	
14	32618,24	140539,81	
15	32618,24	140539,81	
16	32618,24	140539,81	
17	32618,24	140539,81	
18	32618,24	140539,81	
19	32618,24	140539,81	
20	32618,24	140539,81	
21	32618,24	140539,81	
22	32618,24	140539,81	
23	32618,24	140539,81	
24	32618,24	140539,81	
25	32618,24	140539,81	
26	32618,24	140539,81	
27	32618,24	140539,81	
28	32618,24	140539,81	
29	32618,24	140539,81	
30	32618,24	140539,81	

Имя	Колуч.	Лист	№ док.	Подпись	Дата
директор					
прораб					

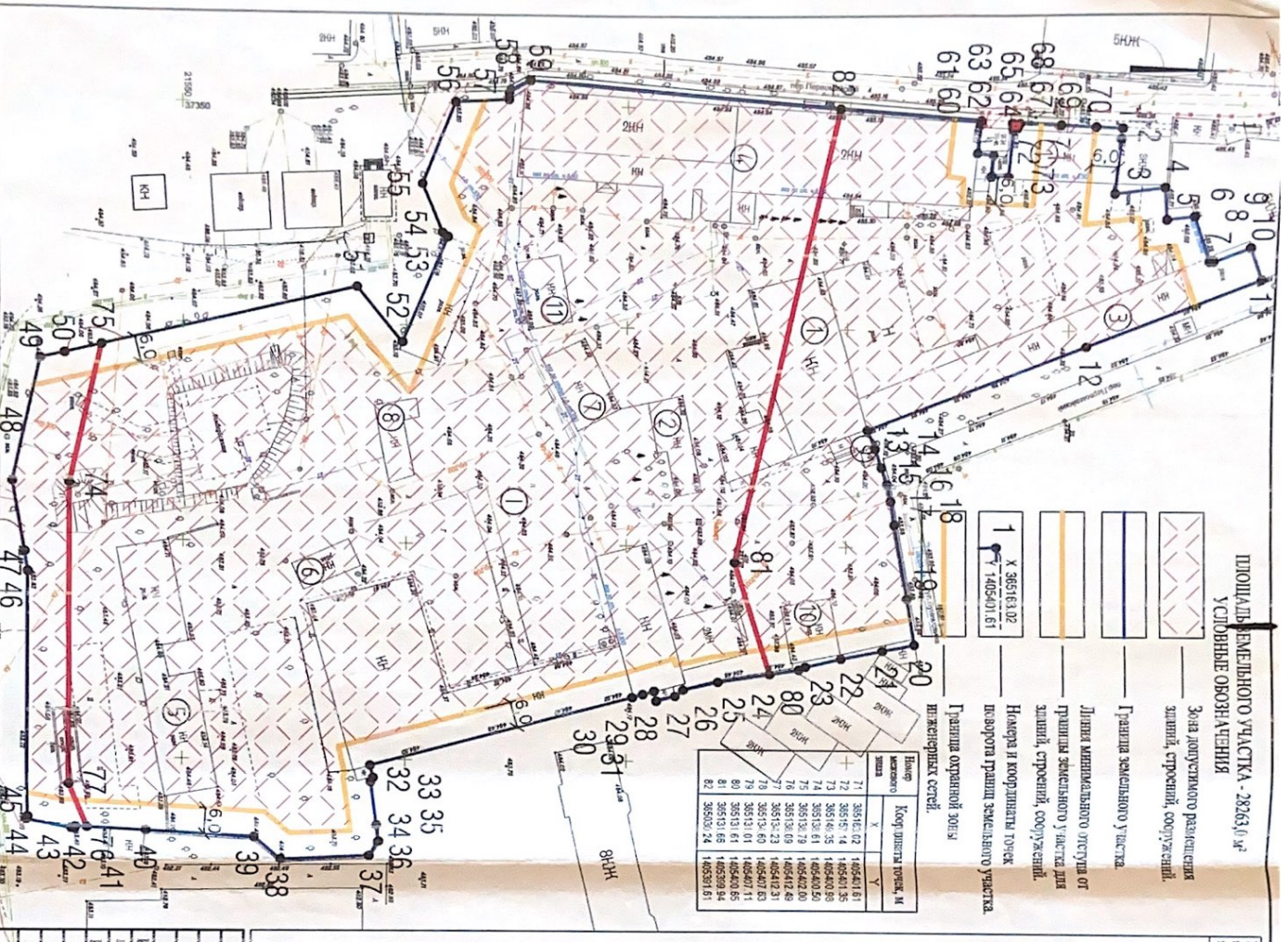
Имя	Колуч.	Лист	№ док.	Подпись	Дата
директор					
прораб					

Имя	Колуч.	Лист	№ док.	Подпись	Дата
директор					
прораб					

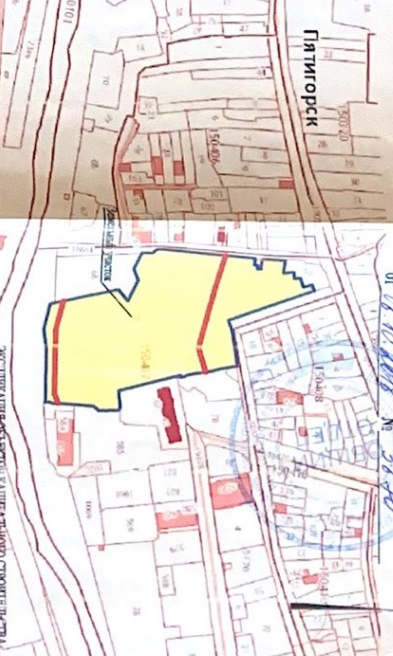
ПЛОЩАДЬ ЗАСТРОЙКИ ЧАСТИ ТЕРРИТОРИИ № 2826/0 № УСЛОВНЫЕ ОБОЗНАЧЕНИЯ

- Зона допустимого размещения зданий, строений, сооружений.
- Граница земельного участка
- Линия минимального отступа от границы земельного участка для зданий, строений, сооружений.
- Номера и координаты точек поворотной границы земельного участка
- Граница охранной зоны инженерных сетей.

Номер	Координаты точек, м
Х	У
71	385162.02
72	385165.14
73	385168.35
74	385170.61
75	385172.79
76	385183.09
77	385183.09
78	385183.09
79	385183.09
80	385183.09
81	385183.09
82	385183.09



СИТУАЦИОННЫЙ ПЛАН М 1:500



СИТУАЦИОННЫЙ ПЛАН М 1:500

№	Наименование	Примечание
1	Зона допустимого размещения зданий, строений, сооружений - зона застройки	2826/0 №
2	Зона допустимого размещения зданий, строений, сооружений - зона застройки б/о здания	2112/0 №

№	Литера	Наименование	Примечание
1	A	Незастроенная территория	Свободная
2	B	Незастроенная территория	Свободная
3	Ж	Незастроенная территория	Свободная
4	Ж	Незастроенная территория	Свободная
5	И	Незастроенная территория	Свободная
6	К	Незастроенная территория	Свободная
7	Н	Незастроенная территория	Свободная
8	М	Незастроенная территория	Свободная
9	O	Незастроенная территория	Свободная
10	T	Незастроенная территория	Свободная

ОБЪЕКТ - проект реконструкции существующего здания по адресу: г. Пенза, ул. Первомайская, д. 51/16. Проект подготовлен в соответствии с требованиями Технических условий, утвержденных Комитетом по управлению имуществом г. Пензы от 12.09.2018 № 14/18-18/14 (протокол № 49) от 20.11.2018. Проект подготовлен в соответствии с требованиями Технических условий, утвержденных Комитетом по управлению имуществом г. Пензы от 12.09.2018 № 14/18-18/14 (протокол № 49) от 20.11.2018. Проект подготовлен в соответствии с требованиями Технических условий, утвержденных Комитетом по управлению имуществом г. Пензы от 12.09.2018 № 14/18-18/14 (протокол № 49) от 20.11.2018.

№	Имя	Должность	Подпись	Дата
1	Иванов И.И.	Инженер		5.18.2018
2	Петров П.П.	Инженер		5.18.2018

№	Имя	Должность	Подпись	Дата
1	Иванов И.И.	Инженер		5.18.2018
2	Петров П.П.	Инженер		5.18.2018

№	Имя	Должность	Подпись	Дата
1	Иванов И.И.	Инженер		5.18.2018
2	Петров П.П.	Инженер		5.18.2018

Г. II -
Исполнительный план земельного участка кадастровый номер: 56:33:150407:33
г. Пенза, ул. Первомайская, д. 51/16

Целевое назначение: «ООО "Спектр ДСК-1"»

МПП АИБ г. Пенза