

ООО "ПромГражданСтрой"

"Утверждаю"

Директор ООО "ПромСтрой"



Жилой дом блокированной застройки, состоящий из 10 жилых блоков - жилых домов № 1, № 2, № 3, № 4, № 5, № 6, № 7, № 8, № 9, № 10, количество жилых домов - 10 (десять)

Схема планировочной организации земельного участка

Стадия: проектная документация

Шифр: С10ПП2.0-2017-КС24-ПЗУ

ГАП

Генеральный директор

Еремин А.А.



Кузнецов А.В.

Ведомость листов основного комплекта

Лист	Наименование	Примечание
1	Общие данные	
2	Схема планировочной организации земельного участка	
3	Схема движения транспортных средств на строительной площадке	
4	План организации рельефа	
5	План земляных масс	
6	Сводный план инженерных сетей	
7	Ситуационный план	

- СанПиН 2.2.1/2.1.1.1200-03. Санитарно-защитные зоны и санитарная классификация предприятий, сооружений и иных объектов.
 - Федеральный закон от 22 июля 2008 г. №123-ФЗ. "Технический регламент о требованиях пожарной безопасности".
4. За условную отметку 0,000 принят уровень чистого пола, что соответствует абсолютной отметке.
5. Применённые в проекте технологические процессы, оборудование, приборы, конструкции, материалы и изделия не обладают новизной и, поэтому, не требуют защиты на патентоспособность.

ОБЩИЕ ДАННЫЕ

1. Чертежи разработаны на основании задания заказчика.
2. Основные нормируемые условия для проектирования объекта:

- | | |
|--|-------------------------|
| - уровень ответственности зданий | - нормальный (II) |
| - степень огнестойкости зданий | - III |
| - класс конструктивной пожарной опасности | - CO |
| - класс функциональной пожарной опасности по Федеральному Закону №123-ФЗ от 22.07.2008 | - Ф 1.4 |
| - климатический район строительства | - 1В |
| - расчётная температура наиболее холодной пятидневки | - минус 39 ⁰ |
| - нормативная снеговая нагрузка | - 240 кг/м ² |
| - нормативная ветровая нагрузка | - 39 кг/м ² |
| - сейсмичность района строительства | - до 6 баллов |

3. Основные нормативные документы, использованные при проектировании:

- СП 42.13330.2011 Градостроительство. Планировка и застройка городских и сельских поселений. Разделы 1 (пункт 1.1), 4, 5 (за исключением пунктов 5.4, 5.7), 6 (за исключением пункта 6.3), 8 (пункты 8.2 - 8.6, 8.8, 8.9, 8.12 - 8.20, 8.24 - 8.26), 9, 10 (пункты 10.1 - 10.5), 11 (пункты 11.1 - 11.24, 11.25 (таблица 10, за исключением примечания 4), 11.26, 11.27), 12 (за исключением пункта 12.33), 13, 14.

- Региональные нормативы градостроительного проектирования Новосибирской области, постановление от 12.08.2015 №303-п.

Технико-экономические показатели

№ жилого дома	К.Н.З.У.	Площадь
1	54:19:034001:4298	145
2	54:19:034001:4299	130
3	54:19:034001:4300	130
4	54:19:034001:4301	130
5	54:19:034001:4302	130
6	54:19:034001:4303	130
7	54:19:034001:4304	130
8	54:19:034001:4305	130
9	54:19:034001:4306	130
10	54:19:034001:4307	145

Площадь застройки жилого дома №1, №10 - 69,7 м².

Площадь застройки жилого дома №2, №3, №4, №5, №6, №7, №8, №9 - 66,8 м².

СОГЛАСОВАНО:

Взамен инв. N

Подпись и дата

Инв. N подл.

Технические решения, принятые в чертежах, соответствуют требованиям экологических, санитарно-гигиенических, противопожарных и других норм, действующих на территории Российской Федерации, и обеспечивают безопасную для жизни и здоровья людей эксплуатацию объекта при соблюдении предусмотренных чертежами мероприятий.

Главный архитектор проекта



Еремин А.А.





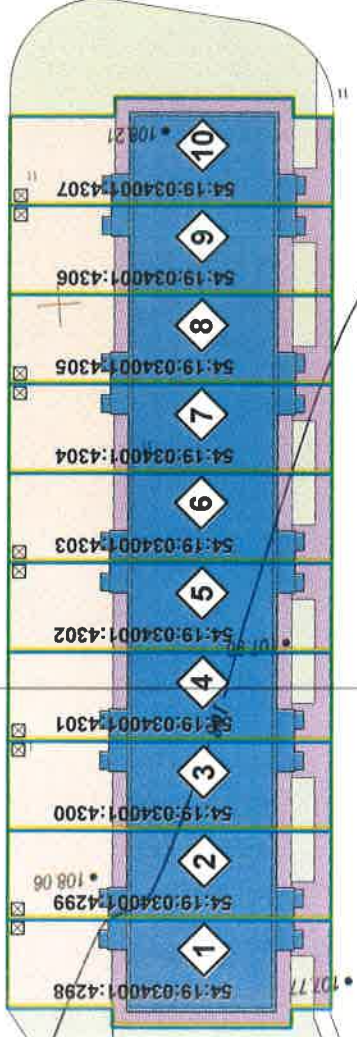
С10ПП2.0-2017-КС24-ПЗУ												
Жилой дом блокированной застройки, состоящий из 10 жилых блоков - жилых домов № 1, № 2, № 3, № 4, № 5, № 6, № 7, № 8, № 9, № 10, количество жилых домов - 10 (десять)												
Изм.	Кол.уч.	Лист	№Док	Подпись	Дата							
ГИП		Потехин				Жилой дом блокированной застройки, состоящий из 10 жилых блоков - жилых домов № 1, № 2, № 3, № 4, № 5, № 6, № 7, № 8, № 9, № 10, количество жилых домов - 10 (десять)						
Разработал		Еремин										
Проверил		Потехин										
Н. контр.		Тушков										
Общие данные						<table border="1"> <tr> <td>Стадия</td> <td>Лист</td> <td>Листов</td> </tr> <tr> <td>П</td> <td>1</td> <td></td> </tr> </table>	Стадия	Лист	Листов	П	1	
Стадия	Лист	Листов										
П	1											
						<p align="center">ООО "ПромГражданСтрой" НСО; с.Толмачево</p>						

Схема планировочной организации земельного участка



СОГЛАСОВАНО:

№ п/п	Наименование объекта	С, площадь застройки, кв. м	С, общая площадь, кв. м
1 - 10	Жилой дом блокированной застройки, состоящий из 10 жилых блоков - жилых домов № 1, № 2, № 3, № 4, №5, №6, №7, №8, №9, №10, количество жилых домов - 10 (десять)		
1	Жилой дом №1	69.7	159.9
2	Жилой дом №2	66.8	159.9
3	Жилой дом №3	66.8	159.9
4	Жилой дом №4	66.8	159.9
5	Жилой дом №5	66.8	159.9
6	Жилой дом №6	66.8	159.9
7	Жилой дом №7	66.8	159.9
8	Жилой дом №8	66.8	159.9
9	Жилой дом №9	66.8	159.9
10	Жилой дом №10	69.7	159.9

Условные обозначения

- ☒ - место сбора бытовых отходов
- ☒ - граница земельного участка
- - жилой дом блокированной застройки, состоящий из 7 жилых блоков - жилых домов (проектируемое здание)
- - озеленение (газоны)
- - твердые покрытия: тротуары и отмостка (в границах землеотвода)

С10П2.0-2017-КС24-ПЗУ

Жилой дом блокированной застройки, состоящий из 10 жилых блоков - жилых домов № 1, № 2, № 3, № 4, № 5, № 6, №7, №8, №9, №10
количество жилых домов - 10 (десять)

Жилой дом блокированной застройки, состоящий из 10 жилых блоков - жилых домов № 1, № 2, № 3, № 4, № 5, № 6, №7, №8, №9, №10
количество жилых домов - 10 (десять)

Схема планировочной организации земельного участка
ООО "ПромГражданСтрой"
НСО, с. Толмачево

Изм.	Кол.уч.	Лист	№Док	Подпись	Дата
		Потехин		<i>[Signature]</i>	
		Еремин		<i>[Signature]</i>	
		Потехин		<i>[Signature]</i>	
		Тушков		<i>[Signature]</i>	

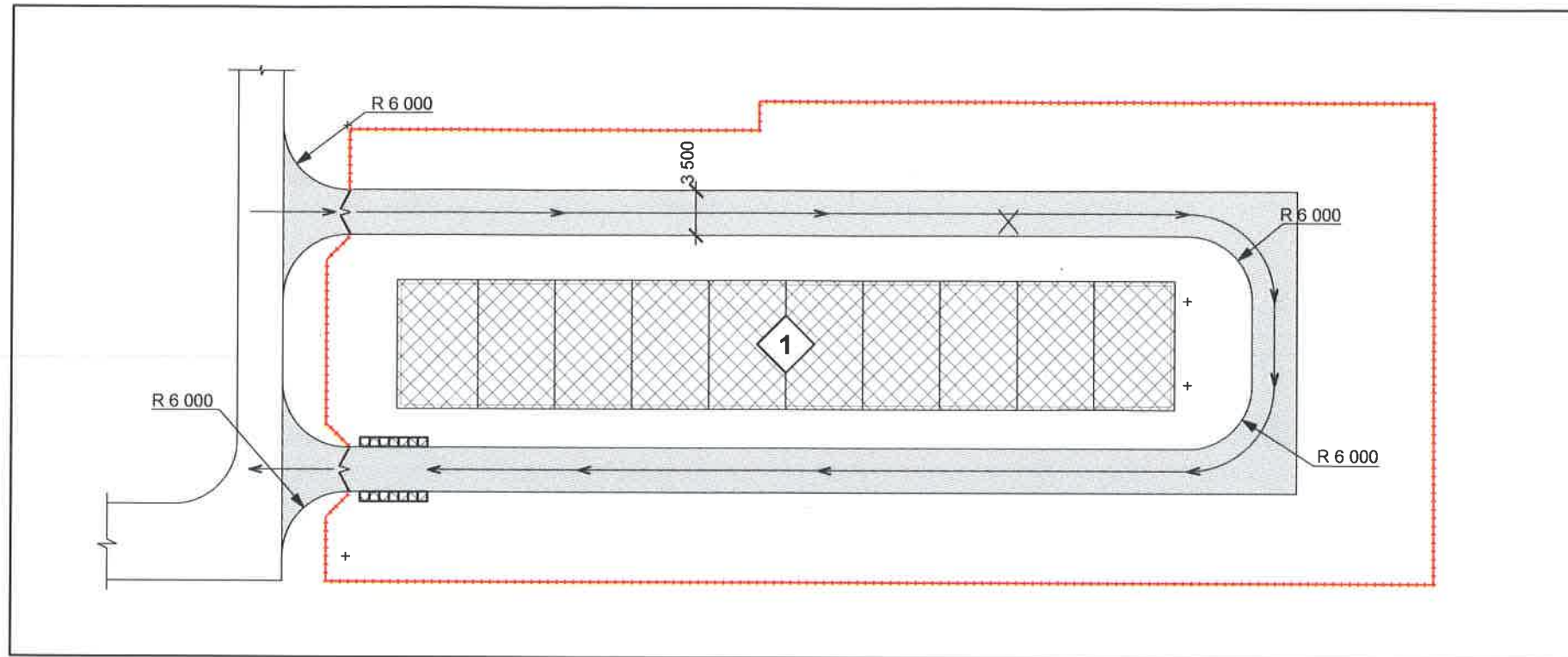
Взамен инв. N

Подпись и дата

Инв. N подл.

Стадия	Лист	Листов
П	2	

Схема движения транспортных средств на строительной площадке

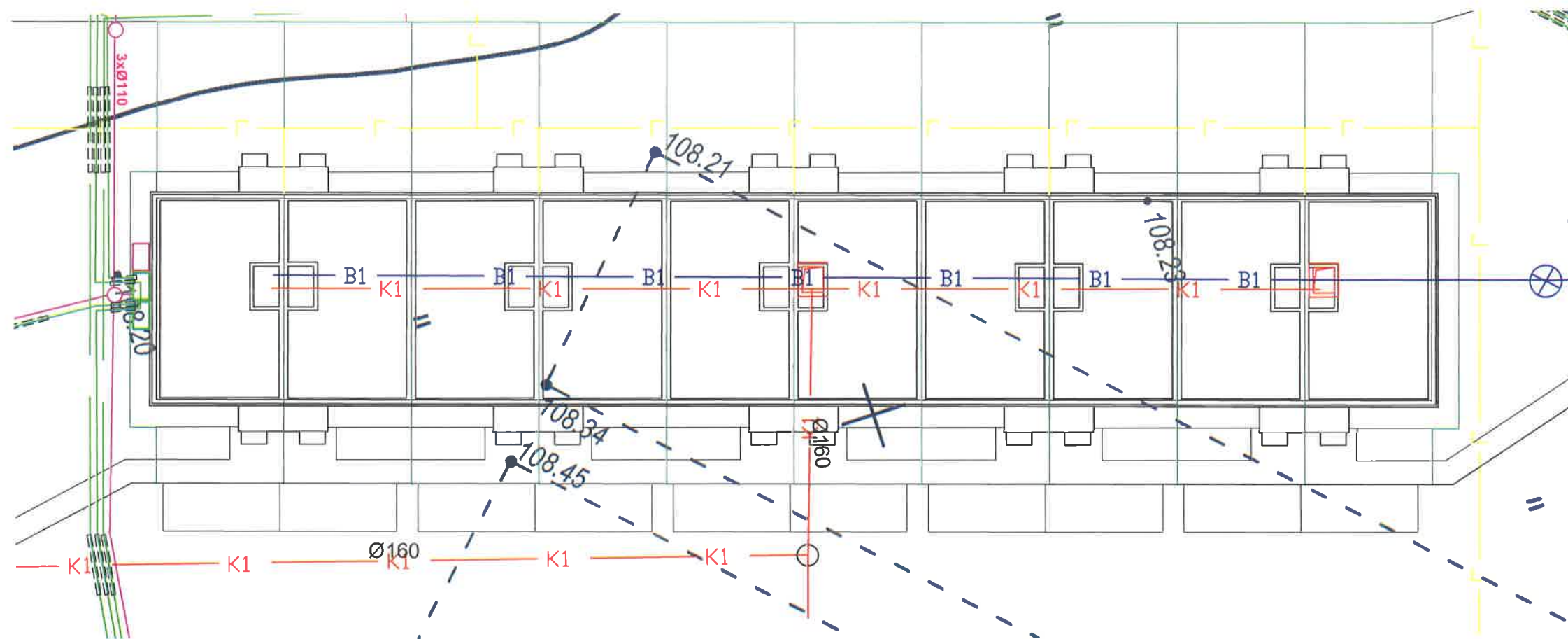


УСЛОВНЫЕ ОБОЗНАЧЕНИЯ:

- Временное ограждение стройплощадки
- Направление движения транспорта
- Временный проезд для строительной техники
- Проектируемое здание

СОГЛАСОВАНО:

Схема планировочной организации земельного участка



Условные обозначения

- └┘ - граница земельного участка
- └┘ - проектируемые участки сети газоснабжения
- B1 — - проектируемые участки сети водоснабжения
- K1 — - проектируемые участки сети канализации
- ● — - проектируемые участки сети связи
- — — — — - проектируемые участки сети электроснабжения
- футляры

					С10ПП2.0-2017-КС24-ПЗУ				
					Жилой дом блокированной застройки, состоящий из 10 жилых блоков - жилых домов №1, №2, №3, №4, №5, №6, №7, №8, №9, №10, количество жилых домов - 10 (десять)				
Изм.	Кол.уч.	Лист №	Док	Подпись	Дата	Жилой дом блокированной застройки, состоящий из 10 жилых блоков - жилых домов №1, №2, №3, №4, №5, №6, №7, №8, №9, №10, количество жилых домов - 10 (десять)	Стадия	Лист	Листов
ГИП				Потехин			П	6	
ГАП				Еремин		Сводный план инженерных сетей	ООО "ПромГражданСтрой" НСО, с. Толмачево		
Разработал				Потехин					
Проверил				Еремин					
Н. контр.				Тушков					

Ив. N подл. | Подпись и дата | Взамен инв. N