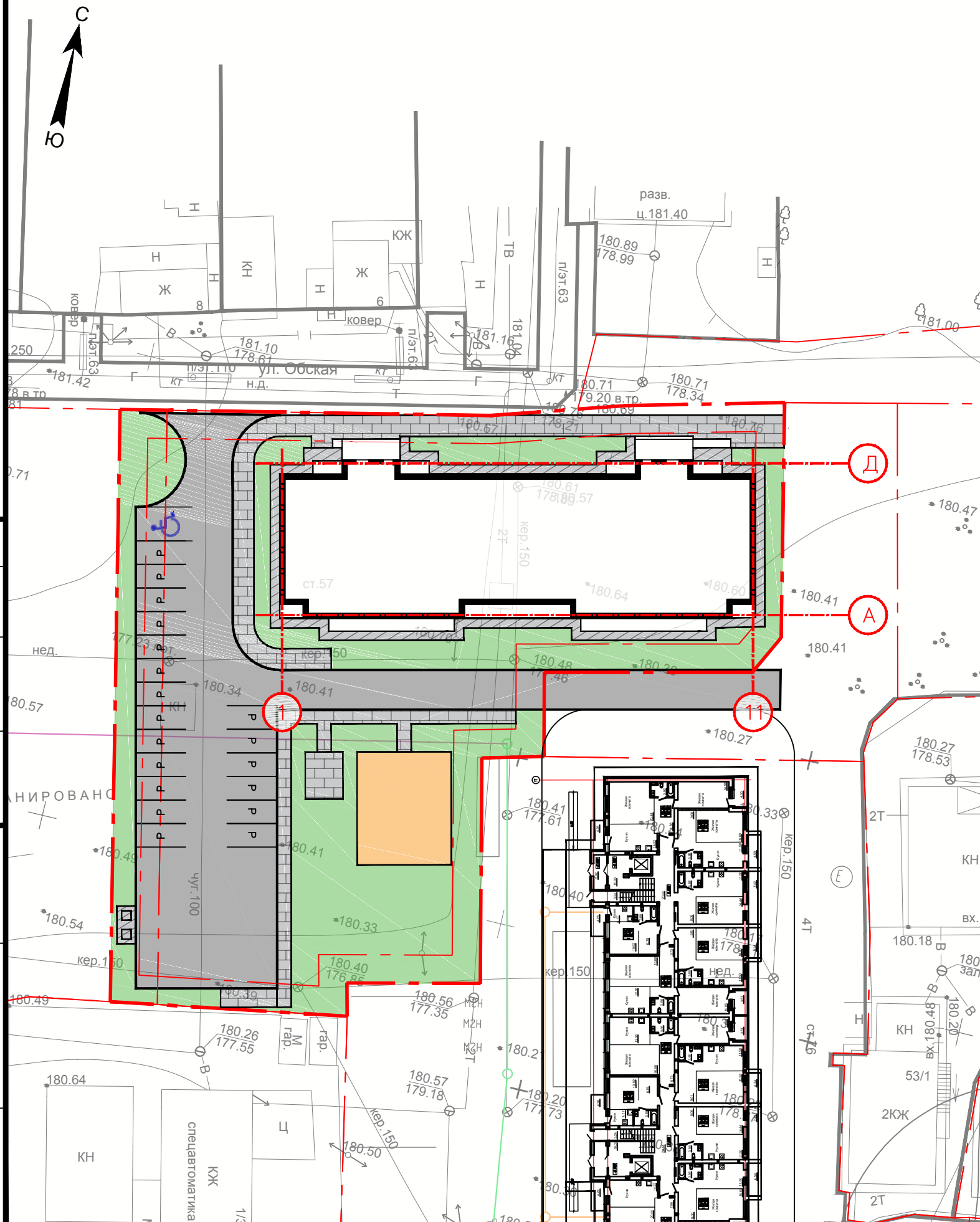






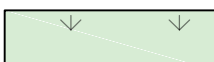
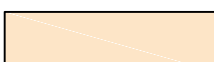

Схема планировочной организации земельного участка

Экспликация зданий и сооружений




№ генплана	Наименование	Примечание
1	Проектируемое здание	Проект.
2	Парковка для жителей на 20 машино-мест	Проект.
3	Детская игровая площадка	Проект.
4	Площадка для отдыха взрослых	Проект.
5	Разворотная площадка	Проект.
6	Площадка для мусорных контейнеров	Проект.
7	Площадка для чистки ковров	Проект.

Условные обозначения

-  — Граница участка
-  — Асфальтобетонное покрытие проездов и площадок
-  — Покрытие тротуаров бетонными плитами
-  — "Брусчатка"
-  — Бетонная отмостка здания
-  — Озеленение
-  — Покрытие резиновыми плитами

Инв. № подл. Подп. и дата
 Взам. инв. №
 Согласовано

200/09-2023-ПЗУ				
Многоквартирный жилой дом, расположенный северо-восточнее нежилого здания по ул. Обская, 1/3 (дом 2 по ПП), Алтайский край, г. Бийск				
Изм.	Кол.	Лист	№ док.	Подп.
Разраб.	Саморозов	Сам	19.10.23	19.10.23
ГИП.	Щестернин		19.10.23	
Н. контр.	Баранов		19.10.23	
Многоквартирный жилой дом				Страница
Схема планировочной организации земельного участка				Лист
М1: 500				Листов
 АУРУМ-ПРОЕКТ АРХИТЕКТУРНО-КОНСТРУКТОРСКАЯ ФИРМА				