

# Градостроительный план земельного участка

Р Ф - 1 4 - 3 - 0 1 - 0 - 0 0 - 2 0 2 2 - 0 7 4 2 7

Градостроительный план земельного участка подготовлен на основании

**от 01.06.2022 № 5840-ДГиТИ, ООО "Новые строительные технологии"**

(реквизиты заявления правообладателя земельного участка, иного лица в случае, предусмотренном частью 1.1 статьи 57.3 Градостроительного кодекса Российской Федерации, с указанием ф.и.о. заявителя-физического лица, либо реквизиты заявления и наименование заявителя – юридического лица о выдаче градостроительного плана земельного участка)

## Местонахождение земельного участка

**Республика Саха (Якутия)**

(субъект Российской Федерации)

**Городской Округ «город Якутск»**

(муниципальный район или городской округ)

**г. Якутск**

(поселение)

## Описание границ земельного участка (образуемого земельного участка):

Обозначение (номер) характерной точки	Перечень координат характерных точек в системе координат, используемой для ведения Единого государственного реестра недвижимости	
	X	Y
1	879403,25	534891
2	879388,79	534917
3	879384,2	534935,7
4	879359,8	534958,2
5	879356,95	534961,41
6	879328,86	534932,8
7	879346,6	534918,98
8	879341,82	534910,9
9	879341,8	534890
10	879358,3	534881,3
11	879371,83	534874

**Кадастровый номер земельного участка** (при наличии) или в случае, предусмотренном частью 1.1 статьи 57.3 Градостроительного кодекса Российской Федерации, условный номер образуемого земельного участка на основании утвержденных проектов межевания территории и (или) схемы расположения земельного участка или земельных участков на кадастровом плане территории

**14:36:106038:244**

Площадь земельного участка **3519,14** кв.м

**Информация о расположенных в границах земельного участка объектах капитального строительства.**

Объекты капитального строительства отсутствуют


**Информация о границах зон планируемого размещения объекта капитального строительства в соответствии с утвержденным проектом планировки территории (при наличии)**

Обозначение (номер) характерной точки	Перечень координат характерных точек в системе координат, используемой для ведения Единого государственного реестра недвижимости	
	X	Y
1	879341,8	534890
2	879358,3	534881,3
3	879371,83	534874
4	879403,25	534891
5	879388,8	534917
6	879384,2	534935,7
7	879359,8	534958,2
8	879356,95	534961,41
9	879328,86	534932,8
10	879346,6	534918,98
11	879341,82	534910,9

Реквизиты проекта планировки территории и (или) проекта межевания территории в случае, если земельный участок расположен в границах территории, в отношении которой утверждены проекты планировки территории и (или) проект межевания **Распоряжение "О внесении изменений в проект планировки и межевания**

**территории квартала «85» городского округа «город Якутск», утвержденный распоряжением Окружной администрации города Якутска от 30 декабря 2016 года №2215р «Об утверждении проекта планировки и межевания территории квартала «85» городского округа «город Якутск»" № 383/1зр от 06.09.2021 г.**

(указывается в случае, если земельный участок расположен в границах территории в отношении которой утверждены проекты планировки территории и (или) проект межевания территории)



**Градостроительный план подготовлен**

**начальник Департамента градостроительства и транспортной инфраструктуры ОА  
города Якутска**

**С.В. Архипова**

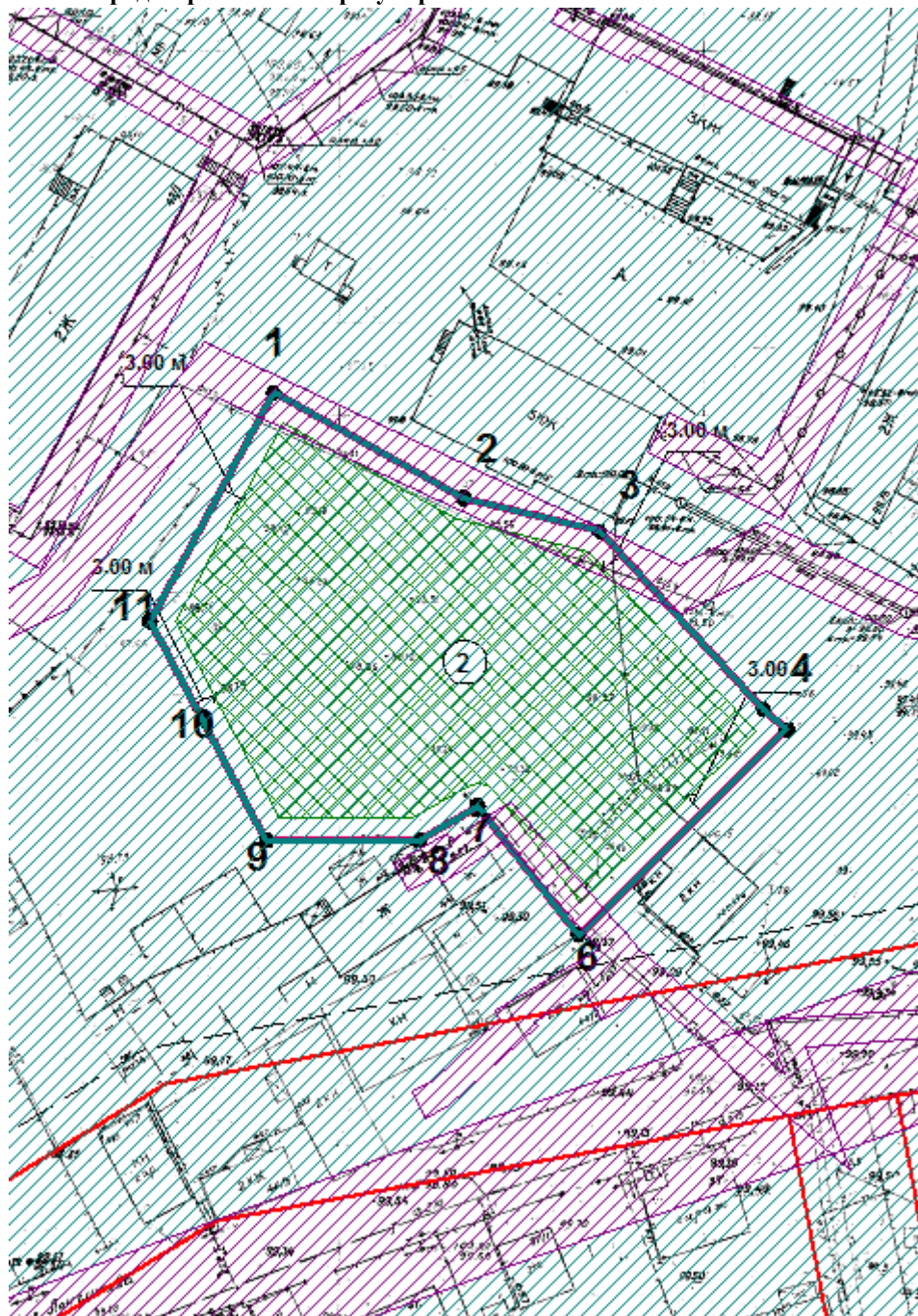
(ф.и.о., должность уполномоченного лица, наименование органа или организации)

Дата выдачи \_\_\_\_\_ 17.06.2022 г. \_\_\_\_\_

Ситуационный план



**Чертеж градостроительного плана земельного участка и линий градостроительного регулирования**



*Экспликация объектов на территории земельного участка*

№ объекта	Наименование
2	Зона разрешенного размещения ОКС

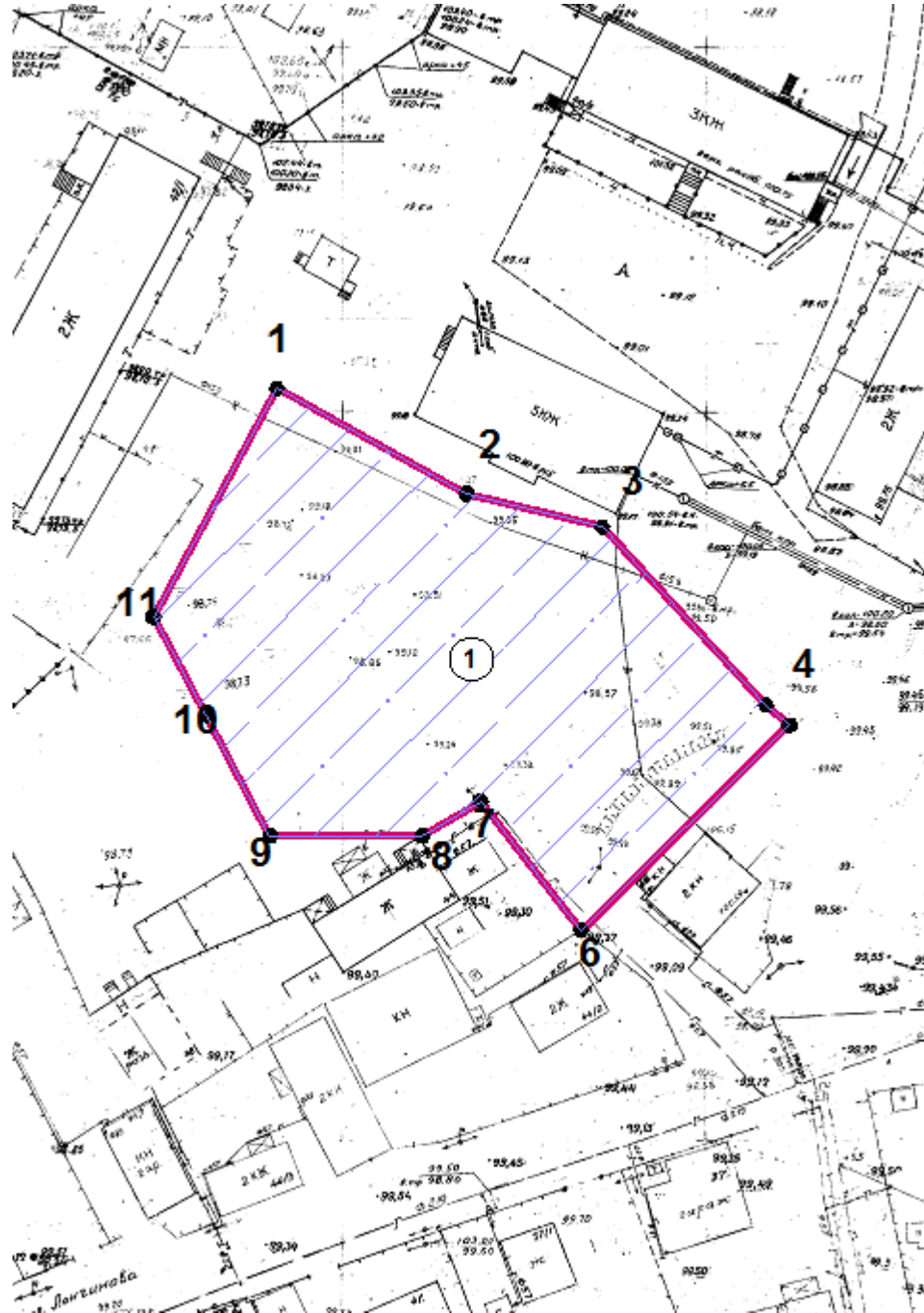
Условные обозначения:

- ① Номер объекта
- Граница земельного участка
- Линия минимального отступа от границы земельного участка, за пределами которой запрещено строительство зданий и сооружений
- ▨ Зона разрешенного размещения ОКС
- ▨ Зона действия публичных сервитутов, охранные зоны (ограничения в пользовании), установленные в ГКН
- ▨ Охранные зоны (ограничения в пользовании) в соответствии с информацией по ПЗЗ
- ▨ Зона действия публичных сервитутов, охранные зоны (ограничения в пользовании) в соответствии с информацией по ПМТ
- Красная линия
- Линия регулирования застройки
- 1-10 Номера поворотных точек земельного участка
- ▨ Зона с особыми условиями использования территории, стоит на кадастровом учете
- ▨ Зона с особыми условиями использования территории, сведения Правил землепользования и застройки
- ▨ Зона с особыми условиями использования территории, сведения из проекта межевания территории

Чертеж разработан 17.06.2022 на топографической основе, выполненной <дата выполнения не указана> представленной на планшетах в системе ГИС «ИнГео» г. Якутска.

Чертеж градостроительного плана земельного участка		Масштаб 1: 1000
<b>Разработан отделом градостроительной информации и геослужбы</b>		
Начальник отдела градостроительной информации и геослужбы	Григорьева М.А.	 <p>ДОКУМЕНТ ПОДПИСАН ЭЛЕКТРОННОЙ ПОДПИСЬЮ Сертификат 0F45 3452 EA29 CF24 D413 51F0 98B2 A482 F383 17D7 Владелец Григорьева Маргарита Альбертовна Действителен с 09.02.2022 по 09.05.2023</p>
Исполнитель чертежа	Яковлев В.Г.	 <p>ДОКУМЕНТ ПОДПИСАН ЭЛЕКТРОННОЙ ПОДПИСЬЮ Сертификат 09C4 A4EE E83A B974 9C63 46CB 3B18 78F1 57 Владелец Яковлев Владимир Гаврильевич Действителен с 8 июня 2022 г. по 1 сентября 2023 г.</p>

**Зона планируемого размещения объектов капитального строительства**



Экспликация объектов на территории земельного участка

№ объекта	Наименование
1	Зона планируемого размещения ОКС

Условные обозначения:

- 1 Номер объекта
- Граница земельного участка
- Линия минимального отступа от границы земельного участка, за пределами которой запрещено строительство зданий и сооружений
- Зона разрешенного размещения ОКС
- Место допустимой реконструкции жилого дома
- Объекты, подлежащие выносу или демонтажу
- Зона действия публичных сервитутов, охранные зоны (ограничения в пользовании)
- Охранные зоны (ограничения в пользовании) в соответствии с информацией по ПЗЗ
- Зона действия публичных сервитутов, охранные зоны (ограничения в пользовании) в соответствии с информацией по ПМТ
- Красная линия
- Линия регулирования застройки
- 1-10 Номера поворотных точек земельного участка
- Зона планируемого размещения объектов капитального строительства в соответствии с утвержденной документацией по планировке территории

Чертеж градостроительного плана земельного участка		Масштаб 1: 1000
<b>Разработан отделом градостроительной информации и геослужбы</b>		
Начальник отдела градостроительной информации и геослужбы	Григорьева М.А.	<div style="border: 1px solid black; padding: 5px;"> <p style="text-align: center;"><b>ДОКУМЕНТ ПОДПИСАН ЭЛЕКТРОННОЙ ПОДПИСЬЮ</b></p> <p style="font-size: small;">Сертификат 0F45 3452 EA29 CF24 D413 51F0 9882 A482 F383 17D7                      Владелец Григорьева Маргарита Альбертовна                      Действителен с 09.02.2022 по 09.05.2023</p> </div>
Исполнитель чертежа	Яковлев В.Г.	<div style="border: 1px solid black; padding: 5px;"> <p style="text-align: center;"><b>ДОКУМЕНТ ПОДПИСАН ЭЛЕКТРОННОЙ ПОДПИСЬЮ</b></p> <p style="font-size: small;">Сертификат 09C4 A4EE E83A B974 9C63 46C8 3B18 78F1 57                      Владелец Яковлев Владислав Гаврильевич                      Действителен с 8 июня 2022 г. по 1 сентября 2023 г.</p> </div>

2. Информация о градостроительном регламенте либо требованиях к назначению, параметрам и размещению объекта капитального строительства на земельном участке, на который действия градостроительного регламента не распространяется или для которого градостроительный регламент не устанавливается.

2.1 Реквизиты акта органа государственной власти субъекта Российской Федерации, органа местного самоуправления, содержащего градостроительный регламент либо реквизиты акта федерального органа государственной власти, органа государственной власти субъекта Российской Федерации, органа местного самоуправления, иной организации, определяющего в соответствии с федеральными законами порядок использования земельного участка, на который действие градостроительного регламента не устанавливается

**Нормативный правовой акт Якутской городской Думы, решение от 25 декабря 2013 года №169-НПА «Правила землепользования и застройки городского округа «город Якутск».**

2.2 Информация о видах разрешенного использования земельного участка

Ж-6: Зона застройки средне- и многоэтажными многоквартирными жилыми домами на территории г. Якутска  
**основные виды разрешенного использования земельного участка:**

2.1.1 Малоэтажная многоквартирная жилая застройка, 2.3 Блокированная жилая застройка, 2.5 Среднеэтажная жилая застройка, 2.6 Многоэтажная жилая застройка (высотная застройка), 2.7.1 Хранение автотранспорта, 3.1 Коммунальное обслуживание, 3.2 Социальное обслуживание, 3.2.4 Общежития, 3.4.1 Амбулаторно-поликлиническое обслуживание, 3.4.2 Стационарное медицинское обслуживание, 3.5.1 Дошкольное, начальное и среднее общее образование, 3.8 Общественное управление, 3.9 Обеспечение научной деятельности, 3.10.1 Амбулаторное ветеринарное обслуживание, 4.1 Деловое управление, 5.1 Спорт, 5.1.2 Обеспечение занятий спортом в помещениях, 5.1.3 Площадки для занятий спортом, 5.1.4 Оборудованные площадки для занятий спортом, 8.0 Обеспечение обороны и безопасности, 8.3 Обеспечение внутреннего правопорядка, 12.0 Земельные участки (территории) общего пользования;

**условно разрешенные виды использования земельного участка:**

3.3 Бытовое обслуживание, 3.6 Культурное развитие, 3.7 Религиозное использование, 4.2 Объекты торговли (торговые центры, торгово-развлекательные центры (комплексы), 4.4 Магазины, 4.6 Общественное питание, 4.7 Гостиничное обслуживание, 4.8 Развлечения;

**вспомогательные виды разрешенного использования земельного участка:**

2.7 Обслуживание жилой застройки.

2.3 Предельные (минимальные и (или) максимальные) размеры земельного участка и предельные параметры разрешенного строительства, реконструкции объекта капитального строительства, установленные градостроительным регламентом для территориальной зоны, в которой расположен земельный участок:

	Предельные (минимальные (или) максимальные) размеры земельных участков, в том числе их площадь			Минимальные отступы от границ земельного участка в целях определения мест допустимого размещения зданий, строений, сооружений, за пределами которых запрещено строительство зданий, строений, сооружений	Предельное количество этажей и (или) предельная высота зданий, строений, сооружений	Максимальный процент застройки в границах земельного участка, определяемый как отношение суммарной площади земельного участка, которая может быть застроена, ко всей площади земельного участка	Требования к архитектурным решениям объектов капитального строительства, расположенным в границах территории исторического поселения федерального или регионального значения	Иные показатели
	1	2	3					
	Длина, м	Ширина, м	Площадь, кв. м или га					
2.1.1 Малоэтажная многоквартирная жилая застройка	30, м	15, м	0,08 (НР на образуемые земельные участки, под объекты в рамках реализации программы по переселению из ветхого	3, со стороны общей стены со смежным объектом – 0 (не распространяются при реконструкции существующего объекта капитального строительства, границы которого установлены в Едином государственном реестре недвижимости, в случаях: а. надстройки	3, эт	50, %	-	Минимальный отступ от красной линии улиц - 5 (не распространяются при реконструкции существующего объекта капитального строительства, границы которого установлены в Едином государственном реестре недвижимости, в случаях: а. надстройки

			и аварийного жилья), га- 0,15, га	дополнительных этажей объекта капитального строительства, без изменений границ в ЕГРН; б. замена и (или) восстановление несущих строительных конструкций объекта капитального строительства, без изменений границ в ЕГРН; в. изменение параметров объекта капитального строительства, его частей (высоты, количества этажей, площади, объема), с изменением границ в ЕГРН. При этом координаты границ объекта капитального строительства, расположенные от границ земельного участка до фасада здания менее 3 метров, от квартальной красной линии до фасада здания на 5 метров и внутриквартальной красной линии на 3 метра, не подлежат изменению; г. изменение в сторону уменьшения параметров объекта капитального строительства, его частей (высоты, количества этажей, площади, объема), не распространяются параметры минимального отступа от смежных границ земельного участка до фасада здания на 3 метра в случае строительства объекта капитального строительства на двух и более земельных участках, если контуры проектируемого объекта пересекают границы смежных земельных участков); в случае строительства объекта капитального строительства на двух и более земельных участках, если контуры проектируемого объекта пересекают границы смежных земельных участков., м				дополнительных этажей объекта капитального строительства, без изменений границ в ЕГРН; б. замена и (или) восстановление несущих строительных конструкций объекта капитального строительства, без изменений границ в ЕГРН; в. изменение параметров объекта капитального строительства, его частей (высоты, количества этажей, площади, объема), с изменением границ в ЕГРН. При этом координаты границ объекта капитального строительства, расположенные от границ земельного участка до фасада здания менее 3 метров, от квартальной красной линии до фасада здания на 5 метров и внутриквартальной красной линии на 3 метра, не подлежат изменению; г. изменение в сторону уменьшения параметров объекта капитального строительства, его частей (высоты, количества этажей, площади, объема), м Минимальный отступ от красной линии внутриквартальных проездов - 3 (не распространяются при реконструкции существующего объекта капитального строительства, границы которого установлены в Едином государственном реестре недвижимости, в случаях: а. надстройки дополнительных этажей объекта капитального строительства, без изменений границ в ЕГРН; б. замена и (или) восстановление несущих строительных конструкций объекта капитального строительства, без изменений границ в ЕГРН; в. изменение параметров объекта капитального строительства, его частей (высоты, количества этажей, площади, объема), с изменением границ в ЕГРН. При этом координаты границ объекта капитального строительства, расположенные от границ земельного участка до фасада здания менее 3 метров, от квартальной красной линии до фасада здания на 5 метров и внутриквартальной красной линии на 3 метра, не подлежат изменению; г. изменение в сторону уменьшения параметров объекта капитального строительства, его частей (высоты, количества этажей, площади, объема), м Минимальный % застройки - 10 Минимальный % озеленения - 15, % Максимальная высота оград - 1,5, м
2.3 Блокированная жилая застройка	20, м	10, м	Рядовой блок - 0,02 га; торцевой блок - 0,03 га (НР на образуемые земельные	3, со стороны общей стены со смежным объектом – 0 (не распространяются при реконструкции существующего объекта капитального строительства, границы которого	см. табл. 1 НПА ЯГД от 25.02.20 16 N 278-	50, %	-	Минимальный отступ от красной линии улиц - 5 (не распространяются при реконструкции существующего объекта капитального строительства, границы которого

			<p>участки, под объекты в рамках реализации программы по переселению из ветхого и аварийного жилья), га-НР, га</p>	<p>установлены в Едином государственном реестре недвижимости, в случаях:</p> <p>а. надстройки дополнительных этажей объекта капитального строительства, без изменений границ в ЕГРН;</p> <p>б. замена и (или) восстановление несущих строительных конструкций объекта капитального строительства, без изменений границ в ЕГРН;</p> <p>в. изменение параметров объекта капитального строительства, его частей (высоты, количества этажей, площади, объема), с изменением границ в ЕГРН. При этом координаты границ объекта капитального строительства, расположенные от границ земельного участка до фасада здания менее 3 метров, от квартальной красной линии до фасада здания на 5 метров и внутриквартальной красной линии на 3 метра, не подлежат изменению;</p> <p>г. изменение в сторону уменьшения параметров объекта капитального строительства, его частей (высоты, количества этажей, площади, объема)), не распространяются параметры минимального отступа от смежных границ земельного участка до фасада здания на 3 метра в случае строительства объекта капитального строительства на двух и более земельных участках, если контуры проектируемого объекта пересекают границы смежных земельных участков);</p> <p>в случае строительства объекта капитального строительства на двух и более земельных участках, если контуры проектируемого объекта пересекают границы смежных земельных участков., м</p>	<p>НПА, эт</p>		<p>установлены в Едином государственном реестре недвижимости, в случаях:</p> <p>а. надстройки дополнительных этажей объекта капитального строительства, без изменений границ в ЕГРН;</p> <p>б. замена и (или) восстановление несущих строительных конструкций объекта капитального строительства, без изменений границ в ЕГРН;</p> <p>в. изменение параметров объекта капитального строительства, его частей (высоты, количества этажей, площади, объема), с изменением границ в ЕГРН. При этом координаты границ объекта капитального строительства, расположенные от границ земельного участка до фасада здания менее 3 метров, от квартальной красной линии до фасада здания на 5 метров и внутриквартальной красной линии на 3 метра, не подлежат изменению;</p> <p>г. изменение в сторону уменьшения параметров объекта капитального строительства, его частей (высоты, количества этажей, площади, объема)), м</p> <p>Минимальный отступ от красной линии внутриквартальных проездов - 3 (не распространяются при реконструкции существующего объекта капитального строительства, границы которого установлены в Едином государственном реестре недвижимости, в случаях:</p> <p>а. надстройки дополнительных этажей объекта капитального строительства, без изменений границ в ЕГРН;</p> <p>б. замена и (или) восстановление несущих строительных конструкций объекта капитального строительства, без изменений границ в ЕГРН;</p> <p>в. изменение параметров объекта капитального строительства, его частей (высоты, количества этажей, площади, объема), с изменением границ в ЕГРН. При этом координаты границ объекта капитального строительства, расположенные от границ земельного участка до фасада здания менее 3 метров, от квартальной красной линии до фасада здания на 5 метров и внутриквартальной красной линии на 3 метра, не подлежат изменению;</p> <p>г. изменение в сторону уменьшения параметров объекта капитального строительства, его частей (высоты, количества этажей, площади, объема)), м</p> <p>Минимальное количество парковочных мест - 1 м место на квартиру</p> <p>Минимальный % застройки - 10</p> <p>Минимальный % озеленения - 15, %</p> <p>Максимальная высота оград - 1,5, м</p>
--	--	--	--	---	----------------	--	---



2.5 Среднеэтажная жилая застройка	15, м	-	0,2, га- НР, га	3, со стороны общей стены со смежным объектом – 0 (не распространяются при реконструкции существующего объекта капитального строительства, границы которого установлены в Едином государственном реестре недвижимости, в случаях: а. надстройки дополнительных этажей объекта капитального строительства, без изменений границ в ЕГРН; б. замена и (или) восстановление несущих строительных конструкций объекта капитального строительства, без изменений границ в ЕГРН; в. изменение параметров объекта капитального строительства, его частей (высоты, количества этажей, площади, объема), с изменением границ в ЕГРН. При этом координаты границ объекта капитального строительства, расположенные от границ земельного участка до фасада здания менее 3 метров, от квартальной красной линии до фасада здания на 5 метров и внутриквартальной красной линии на 3 метра, не подлежат изменению; г. изменение в сторону уменьшения параметров объекта капитального строительства, его частей (высоты, количества этажей, площади, объема)), не распространяются параметры минимального отступа от смежных границ земельного участка до фасада здания на 3 метра в случае строительства объекта капитального строительства на двух и более земельных участках, если контуры проектируемого объекта пересекают границы смежных земельных участков); в случае строительства объекта капитального строительства на двух и более земельных участках, если контуры проектируемого объекта пересекают границы смежных земельных участков., м	8, эт	50, %	-	Минимальный отступ от красной линии улиц - 5 (не распространяются при реконструкции существующего объекта капитального строительства, границы которого установлены в Едином государственном реестре недвижимости, в случаях: а. надстройки дополнительных этажей объекта капитального строительства, без изменений границ в ЕГРН; б. замена и (или) восстановление несущих строительных конструкций объекта капитального строительства, без изменений границ в ЕГРН; в. изменение параметров объекта капитального строительства, его частей (высоты, количества этажей, площади, объема), с изменением границ в ЕГРН. При этом координаты границ объекта капитального строительства, расположенные от границ земельного участка до фасада здания менее 3 метров, от квартальной красной линии до фасада здания на 5 метров и внутриквартальной красной линии на 3 метра, не подлежат изменению; г. изменение в сторону уменьшения параметров объекта капитального строительства, его частей (высоты, количества этажей, площади, объема)), м Минимальное количество парковочных мест - 40% от
--	-------	---	--------------------	--	-------	-------	---	---

								<p>общего количества квартир  Минимальный % застройки - 10  Минимальный % озеленения - 15, %  Максимальная высота оград - 1,5, м</p>
<p>2.6  Многоэтажная  жилая  застройка  (высотная  застройка)</p>	<p>15, м</p>	-	<p>0,25 (НР* -  при  изменении  вида в  соответствии  и с ПЗиЗ),  га- НР, га</p>	<p>3, со стороны общей стены со смежным объектом – 0 (не распространяются при реконструкции существующего объекта капитального строительства, границы которого установлены в Едином государственном реестре недвижимости, в случаях:  а. надстройки дополнительных этажей объекта капитального строительства, без изменений границ в ЕГРН;  б. замена и (или) восстановление несущих строительных конструкций объекта капитального строительства, без изменений границ в ЕГРН;  в. изменение параметров объекта капитального строительства, его частей (высоты, количества этажей, площади, объема), с изменением границ в ЕГРН.  При этом координаты границ объекта капитального строительства, расположенные от границ земельного участка до фасада здания менее 3 метров, от квартальной красной линии до фасада здания на 5 метров и внутриквартальной красной линии на 3 метра, не подлежат изменению;  г. изменение в сторону уменьшения параметров объекта капитального строительства, его частей (высоты, количества этажей, площади, объема), не распространяются параметры минимального отступа от смежных границ земельного участка до фасада здания на 3 метра в случае строительства объекта капитального строительства на двух и более земельных участках, если контуры проектируемого объекта пересекают границы смежных земельных участков);  в случае строительства объекта капитального строительства на двух и более земельных участках, если контуры проектируемого объекта пересекают границы смежных земельных участков., м</p>	<p>16, эт</p>	<p>30, %</p>	-	<p>Минимальный отступ от красной линии улиц - 5 (не распространяются при реконструкции существующего объекта капитального строительства, границы которого установлены в Едином государственном реестре недвижимости, в случаях:  а. надстройки дополнительных этажей объекта капитального строительства, без изменений границ в ЕГРН;  б. замена и (или) восстановление несущих строительных конструкций объекта капитального строительства, без изменений границ в ЕГРН;  в. изменение параметров объекта капитального строительства, его частей (высоты, количества этажей, площади, объема), с изменением границ в ЕГРН.  При этом координаты границ объекта капитального строительства, расположенные от границ земельного участка до фасада здания менее 3 метров, от квартальной красной линии до фасада здания на 5 метров и внутриквартальной красной линии на 3 метра, не подлежат изменению;  г. изменение в сторону уменьшения параметров объекта капитального строительства, его частей (высоты, количества этажей, площади, объема), м  Минимальный отступ от красной линии внутриквартальных проездов - 3 (не распространяются при реконструкции существующего объекта капитального строительства, границы которого установлены в Едином государственном реестре недвижимости, в случаях:  а. надстройки дополнительных этажей объекта капитального строительства, без изменений границ в ЕГРН;  б. замена и (или) восстановление несущих строительных конструкций объекта капитального строительства, без изменений границ в ЕГРН;  в. изменение параметров объекта капитального строительства, его частей (высоты, количества этажей, площади, объема), с изменением границ в ЕГРН.  При этом координаты границ объекта капитального строительства, расположенные от границ земельного участка до фасада здания менее 3 метров, от квартальной красной линии до фасада здания на 5 метров и внутриквартальной красной линии на 3 метра, не подлежат изменению;  г. изменение в сторону</p>

								уменьшения параметров объекта капитального строительства, его частей (высоты, количества этажей, площади, объема)), м Минимальное количество парковочных мест - 40% от общего количества квартир Минимальный % застройки - 10 Минимальный % озеленения - 15, % Максимальная высота оград - 1,5, м
2.7.1 Хранение автотранспорта	-	-	0,0024, га - 0,1, га	3, со стороны общей стены со смежным объектом – 0 (не распространяются при реконструкции существующего объекта капитального строительства, границы которого установлены в Едином государственном реестре недвижимости, в случаях: а. надстройки дополнительных этажей объекта капитального строительства, без изменений границ в ЕГРН; б. замена и (или) восстановление несущих строительных конструкций объекта капитального строительства, без изменений границ в ЕГРН; в. изменение параметров объекта капитального строительства, его частей (высоты, количества этажей, площади, объема), с изменением границ в ЕГРН. При этом координаты границ объекта капитального строительства, расположенные от границ земельного участка до фасада здания менее 3 метров, от квартальной красной линии до фасада здания на 5 метров и внутриквартальной красной линии на 3 метра, не подлежат изменению; г. изменение в сторону уменьшения параметров объекта капитального строительства, его частей (высоты, количества этажей, площади, объема)), не распространяются параметры минимального отступа от смежных границ земельного участка до фасада здания на 3 метра в случае строительства объекта капитального строительства на двух и более земельных участках, если контуры проектируемого объекта пересекают границы смежных земельных участков); в случае строительства объекта капитального строительства на двух и более земельных участках, если контуры проектируемого объекта пересекают границы смежных земельных участков., м	9, эт	70, %	-	Минимальный отступ от красной линии улиц - 5 (не распространяются при реконструкции существующего объекта капитального строительства, границы которого установлены в Едином государственном реестре недвижимости, в случаях: а. надстройки дополнительных этажей объекта капитального строительства, без изменений границ в ЕГРН; б. замена и (или) восстановление несущих строительных конструкций объекта капитального строительства, без изменений границ в ЕГРН; в. изменение параметров объекта капитального строительства, его частей (высоты, количества этажей, площади, объема), с изменением границ в ЕГРН. При этом координаты границ объекта капитального строительства, расположенные от границ земельного участка до фасада здания менее 3 метров, от квартальной красной линии до фасада здания на 5 метров и внутриквартальной красной линии на 3 метра, не подлежат изменению; г. изменение в сторону уменьшения параметров объекта капитального строительства, его частей (высоты, количества этажей, площади, объема)), м Минимальный отступ от красной линии внутриквартальных проездов - 3 (не распространяются при реконструкции существующего объекта капитального строительства, границы которого установлены в Едином государственном реестре недвижимости, в случаях: а. надстройки дополнительных этажей объекта капитального строительства, без изменений границ в ЕГРН; б. замена и (или) восстановление несущих строительных конструкций объекта капитального строительства, без изменений границ в ЕГРН; в. изменение параметров объекта капитального строительства, его частей (высоты, количества этажей, площади, объема), с изменением границ в ЕГРН. При этом координаты границ объекта капитального строительства, расположенные от границ земельного участка до фасада здания менее 3

								метров, от квартальной красной линии до фасада здания на 5 метров и внутриквартальной красной линии на 3 метра, не подлежат изменению; г. изменение в сторону уменьшения параметров объекта капитального строительства, его частей (высоты, количества этажей, площади, объема), м Минимальное количество парковочных мест - НР Минимальный % застройки - 20 Минимальный % озеленения - 15, % Максимальная высота оград - 1,5, м
3.1 Коммунальное обслуживание	-	-	НР, га- НР, га	3, со стороны общей стены со смежным объектом – 0 (не распространяются при реконструкции существующего объекта капитального строительства, границы которого установлены в Едином государственном реестре недвижимости, в случаях: а. надстройки дополнительных этажей объекта капитального строительства, без изменений границ в ЕГРН; б. замена и (или) восстановление несущих строительных конструкций объекта капитального строительства, без изменений границ в ЕГРН; в. изменение параметров объекта капитального строительства, его частей (высоты, количества этажей, площади, объема), с изменением границ в ЕГРН. При этом координаты границ объекта капитального строительства, расположенные от границ земельного участка до фасада здания менее 3 метров, от квартальной красной линии до фасада здания на 5 метров и внутриквартальной красной линии на 3 метра, не подлежат изменению; г. изменение в сторону уменьшения параметров объекта капитального строительства, его частей (высоты, количества этажей, площади, объема)), не распространяются параметры минимального отступа от смежных границ земельного участка до фасада здания на 3 метра в случае строительства объекта капитального строительства на двух и более земельных участках, если контуры проектируемого объекта пересекают границы смежных земельных участков); в случае строительства объекта капитального строительства на двух и более земельных участках, если контуры проектируемого объекта пересекают границы смежных земельных участков., м	-	60, %	-	Минимальный % застройки - 20
3.2 Социальное обслуживание	-	-	НР, га- НР, га	3, со стороны общей стены со смежным объектом – 0 (не распространяются при реконструкции существующего объекта	16, эт	60, %	-	Минимальный отступ от красной линии улиц - 5 (не распространяются при реконструкции существующего объекта

				<p>капитального строительства, границы которого установлены в Едином государственном реестре недвижимости, в случаях:</p> <p>а. надстройки дополнительных этажей объекта капитального строительства, без изменений границ в ЕГРН;</p> <p>б. замена и (или) восстановление несущих строительных конструкций объекта капитального строительства, без изменений границ в ЕГРН;</p> <p>в. изменение параметров объекта капитального строительства, его частей (высоты, количества этажей, площади, объема), с изменением границ в ЕГРН. При этом координаты границ объекта капитального строительства, расположенные от границ земельного участка до фасада здания менее 3 метров, от квартальной красной линии до фасада здания на 5 метров и внутриквартальной красной линии на 3 метра, не подлежат изменению;</p> <p>г. изменение в сторону уменьшения параметров объекта капитального строительства, его частей (высоты, количества этажей, площади, объема), не распространяются параметры минимального отступа от смежных границ земельного участка до фасада здания на 3 метра в случае строительства объекта капитального строительства на двух и более земельных участках, если контуры проектируемого объекта пересекают границы смежных земельных участков);</p> <p>в случае строительства объекта капитального строительства на двух и более земельных участках, если контуры проектируемого объекта пересекают границы смежных земельных участков., м</p>			<p>капитального строительства, границы которого установлены в Едином государственном реестре недвижимости, в случаях:</p> <p>а. надстройки дополнительных этажей объекта капитального строительства, без изменений границ в ЕГРН;</p> <p>б. замена и (или) восстановление несущих строительных конструкций объекта капитального строительства, без изменений границ в ЕГРН;</p> <p>в. изменение параметров объекта капитального строительства, его частей (высоты, количества этажей, площади, объема), с изменением границ в ЕГРН. При этом координаты границ объекта капитального строительства, расположенные от границ земельного участка до фасада здания менее 3 метров, от квартальной красной линии до фасада здания на 5 метров и внутриквартальной красной линии на 3 метра, не подлежат изменению;</p> <p>г. изменение в сторону уменьшения параметров объекта капитального строительства, его частей (высоты, количества этажей, площади, объема), м</p> <p>Минимальный отступ от красной линии внутриквартальных проездов - 3 (не распространяются при реконструкции существующего объекта капитального строительства, границы которого установлены в Едином государственном реестре недвижимости, в случаях:</p> <p>а. надстройки дополнительных этажей объекта капитального строительства, без изменений границ в ЕГРН;</p> <p>б. замена и (или) восстановление несущих строительных конструкций объекта капитального строительства, без изменений границ в ЕГРН;</p> <p>в. изменение параметров объекта капитального строительства, его частей (высоты, количества этажей, площади, объема), с изменением границ в ЕГРН. При этом координаты границ объекта капитального строительства, расположенные от границ земельного участка до фасада здания менее 3 метров, от квартальной красной линии до фасада здания на 5 метров и внутриквартальной красной линии на 3 метра, не подлежат изменению;</p> <p>г. изменение в сторону уменьшения параметров объекта капитального строительства, его частей (высоты, количества этажей, площади, объема)), м</p> <p>Минимальное количество парковочных мест - См. прил. 3</p> <p>Минимальный % застройки - 20</p> <p>Минимальный % озеленения - 15, %</p>
--	--	--	--	---	--	--	---

								Максимальная высота оград - 1,5, м
3.2.4 Общезития	-	-	0,1, га- 2, га	3, со стороны общей стены со смежным объектом – 0 (не распространяются при реконструкции существующего объекта капитального строительства, границы которого установлены в Едином государственном реестре недвижимости, в случаях: а. надстройки дополнительных этажей объекта капитального строительства, без изменений границ в ЕГРН; б. замена и (или) восстановление несущих строительных конструкций объекта капитального строительства, без изменений границ в ЕГРН; в. изменение параметров объекта капитального строительства, его частей (высоты, количества этажей, площади, объема), с изменением границ в ЕГРН. При этом координаты границ объекта капитального строительства, расположенные от границ земельного участка до фасада здания менее 3 метров, от квартальной красной линии до фасада здания на 5 метров и внутриквартальной красной линии на 3 метра, не подлежат изменению; г. изменение в сторону уменьшения параметров объекта капитального строительства, его частей (высоты, количества этажей, площади, объема)), не распространяются параметры минимального отступа от смежных границ земельного участка до фасада здания на 3 метра в случае строительства объекта капитального строительства на двух и более земельных участках, если контуры проектируемого объекта пересекают границы смежных земельных участков); в случае строительства объекта капитального строительства на двух и более земельных участках, если контуры проектируемого объекта пересекают границы смежных земельных участков., м	См. табл. 1 НПА- 278 от 25.02.2016, эт	60, %	-	Минимальный отступ от красной линии улиц - 5 (не распространяются при реконструкции существующего объекта капитального строительства, границы которого установлены в Едином государственном реестре недвижимости, в случаях: а. надстройки дополнительных этажей объекта капитального строительства, без изменений границ в ЕГРН; б. замена и (или) восстановление несущих строительных конструкций объекта капитального строительства, без изменений границ в ЕГРН; в. изменение параметров объекта капитального строительства, его частей (высоты, количества этажей, площади, объема), с изменением границ в ЕГРН. При этом координаты границ объекта капитального строительства, расположенные от границ земельного участка до фасада здания менее 3 метров, от квартальной красной линии до фасада здания на 5 метров и внутриквартальной красной линии на 3 метра, не подлежат изменению; г. изменение в сторону уменьшения параметров объекта капитального строительства, его частей (высоты, количества этажей, площади, объема)), м Минимальный отступ от красной линии внутриквартальных проездов - 3 (не распространяются при реконструкции существующего объекта капитального строительства, границы которого установлены в Едином государственном реестре недвижимости, в случаях: а. надстройки дополнительных этажей объекта капитального строительства, без изменений границ в ЕГРН; б. замена и (или) восстановление несущих строительных конструкций объекта капитального строительства, без изменений границ в ЕГРН; в. изменение параметров объекта капитального строительства, его частей (высоты, количества этажей, площади, объема), с изменением границ в ЕГРН. При этом координаты границ объекта капитального строительства, расположенные от границ земельного участка до фасада здания менее 3 метров, от квартальной красной линии до фасада здания на 5 метров и внутриквартальной красной линии на 3 метра, не подлежат изменению; г. изменение в сторону уменьшения параметров объекта капитального строительства, его частей (высоты, количества этажей, площади, объема)), м

								Минимальное количество парковочных мест - См. прил. 3 Минимальный % застройки - 20 Минимальный % озеленения - 15, %
3.4.1 Амбулаторно-поликлиническое обслуживание	-	-	НР, га- НР, га	3, со стороны общей стены со смежным объектом – 0 (не распространяются при реконструкции существующего объекта капитального строительства, границы которого установлены в Едином государственном реестре недвижимости, в случаях: а. надстройки дополнительных этажей объекта капитального строительства, без изменений границ в ЕГРН; б. замена и (или) восстановление несущих строительных конструкций объекта капитального строительства, без изменений границ в ЕГРН; в. изменение параметров объекта капитального строительства, его частей (высоты, количества этажей, площади, объема), с изменением границ в ЕГРН. При этом координаты границ объекта капитального строительства, расположенные от границ земельного участка до фасада здания менее 3 метров, от квартальной красной линии до фасада здания на 5 метров и внутриквартальной красной линии на 3 метра, не подлежат изменению; г. изменение в сторону уменьшения параметров объекта капитального строительства, его частей (высоты, количества этажей, площади, объема), не распространяются параметры минимального отступа от смежных границ земельного участка до фасада здания на 3 метра в случае строительства объекта капитального строительства на двух и более земельных участках, если контуры проектируемого объекта пересекают границы смежных земельных участков); в случае строительства объекта капитального строительства на двух и более земельных участках, если контуры проектируемого объекта пересекают границы смежных земельных участков., м	9, эт	60, %	-	Минимальный отступ от красной линии улиц - 5 (не распространяются при реконструкции существующего объекта капитального строительства, границы которого установлены в Едином государственном реестре недвижимости, в случаях: а. надстройки дополнительных этажей объекта капитального строительства, без изменений границ в ЕГРН; б. замена и (или) восстановление несущих строительных конструкций объекта капитального строительства, без изменений границ в ЕГРН; в. изменение параметров объекта капитального строительства, его частей (высоты, количества этажей, площади, объема), с изменением границ в ЕГРН. При этом координаты границ объекта капитального строительства, расположенные от границ земельного участка до фасада здания менее 3 метров, от квартальной красной линии до фасада здания на 5 метров и внутриквартальной красной линии на 3 метра, не подлежат изменению; г. изменение в сторону уменьшения параметров объекта капитального строительства, его частей (высоты, количества этажей, площади, объема), м Минимальный отступ от красной линии внутриквартальных проездов - 3 (не распространяются при реконструкции существующего объекта капитального строительства, границы которого установлены в Едином государственном реестре недвижимости, в случаях: а. надстройки дополнительных этажей объекта капитального строительства, без изменений границ в ЕГРН; б. замена и (или) восстановление несущих строительных конструкций объекта капитального строительства, без изменений границ в ЕГРН; в. изменение параметров объекта капитального строительства, его частей (высоты, количества этажей, площади, объема), с изменением границ в ЕГРН. При этом координаты границ объекта капитального строительства, расположенные от границ земельного участка до фасада здания менее 3 метров, от квартальной красной линии до фасада здания на 5 метров и внутриквартальной красной линии на 3 метра, не подлежат изменению; г. изменение в сторону

								уменьшения параметров объекта капитального строительства, его частей (высоты, количества этажей, площади, объема)), м Минимальное количество парковочных мест - См. прил. 3 Минимальный % застройки - 20 Минимальный % озеленения - 15, % Максимальная высота оград - 1,5, м
3.4.2 Стационарное медицинское обслуживание	-	-	НР, га- НР, га	3, со стороны общей стены со смежным объектом – 0 (не распространяются при реконструкции существующего объекта капитального строительства, границы которого установлены в Едином государственном реестре недвижимости, в случаях: а. надстройки дополнительных этажей объекта капитального строительства, без изменений границ в ЕГРН; б. замена и (или) восстановление несущих строительных конструкций объекта капитального строительства, без изменений границ в ЕГРН; в. изменение параметров объекта капитального строительства, его частей (высоты, количества этажей, площади, объема), с изменением границ в ЕГРН. При этом координаты границ объекта капитального строительства, расположенные от границ земельного участка до фасада здания менее 3 метров, от квартальной красной линии до фасада здания на 5 метров и внутриквартальной красной линии на 3 метра, не подлежат изменению; г. изменение в сторону уменьшения параметров объекта капитального строительства, его частей (высоты, количества этажей, площади, объема)), не распространяются параметры минимального отступа от смежных границ земельного участка до фасада здания на 3 метра в случае строительства объекта капитального строительства на двух и более земельных участках, если контуры проектируемого объекта пересекают границы смежных земельных участков); в случае строительства объекта капитального строительства на двух и более земельных участках, если контуры проектируемого объекта пересекают границы смежных земельных участков., м	9, эт	60, %	-	Минимальный отступ от красной линии улиц - 5 (не распространяются при реконструкции существующего объекта капитального строительства, границы которого установлены в Едином государственном реестре недвижимости, в случаях: а. надстройки дополнительных этажей объекта капитального строительства, без изменений границ в ЕГРН; б. замена и (или) восстановление несущих строительных конструкций объекта капитального строительства, без изменений границ в ЕГРН; в. изменение параметров объекта капитального строительства, его частей (высоты, количества этажей, площади, объема), с изменением границ в ЕГРН. При этом координаты границ объекта капитального строительства, расположенные от границ земельного участка до фасада здания менее 3 метров, от квартальной красной линии до фасада здания на 5 метров и внутриквартальной красной линии на 3 метра, не подлежат изменению; г. изменение в сторону уменьшения параметров объекта капитального строительства, его частей (высоты, количества этажей, площади, объема)), м Минимальный отступ от красной линии внутриквартальных проездов - 3 (не распространяются при реконструкции существующего объекта капитального строительства, границы которого установлены в Едином государственном реестре недвижимости, в случаях: а. надстройки дополнительных этажей объекта капитального строительства, без изменений границ в ЕГРН; б. замена и (или) восстановление несущих строительных конструкций объекта капитального строительства, без изменений границ в ЕГРН; в. изменение параметров объекта капитального строительства, его частей (высоты, количества этажей, площади, объема), с изменением границ в ЕГРН. При этом координаты границ объекта капитального строительства, расположенные от границ земельного участка до фасада здания менее 3



								метров, от квартальной красной линии до фасада здания на 5 метров и внутриквартальной красной линии на 3 метра, не подлежат изменению; г. изменение в сторону уменьшения параметров объекта капитального строительства, его частей (высоты, количества этажей, площади, объема), м Минимальное количество парковочных мест - См. прил. 3 Минимальный % застройки - 20 Минимальный % озеленения - 15, % Максимальная высота оград - 1,5 м
3.5.1 Дошкольное, начальное и среднее общее образование	-	-	НР, га- НР, га	3, со стороны общей стены со смежным объектом – 0 (не распространяются при реконструкции существующего объекта капитального строительства, границы которого установлены в Едином государственном реестре недвижимости, в случаях: а. надстройки дополнительных этажей объекта капитального строительства, без изменений границ в ЕГРН; б. замена и (или) восстановление несущих строительных конструкций объекта капитального строительства, без изменений границ в ЕГРН; в. изменение параметров объекта капитального строительства, его частей (высоты, количества этажей, площади, объема), с изменением границ в ЕГРН. При этом координаты границ объекта капитального строительства, расположенные от границ земельного участка до фасада здания менее 3 метров, от квартальной красной линии до фасада здания на 5 метров и внутриквартальной красной линии на 3 метра, не подлежат изменению; г. изменение в сторону уменьшения параметров объекта капитального строительства, его частей (высоты, количества этажей, площади, объема), не распространяются параметры минимального отступа от смежных границ земельного участка до фасада здания на 3 метра в случае строительства объекта капитального строительства на двух и более земельных участках, если контуры проектируемого объекта пересекают границы смежных земельных участков); в случае строительства объекта капитального строительства на двух и более земельных участках, если контуры проектируемого объекта пересекают границы смежных земельных участков., м	4, эт	60, %	-	Минимальный отступ от красной линии улиц - 5 (не распространяются при реконструкции существующего объекта капитального строительства, границы которого установлены в Едином государственном реестре недвижимости, в случаях: а. надстройки дополнительных этажей объекта капитального строительства, без изменений границ в ЕГРН; б. замена и (или) восстановление несущих строительных конструкций объекта капитального строительства, без изменений границ в ЕГРН; в. изменение параметров объекта капитального строительства, его частей (высоты, количества этажей, площади, объема), с изменением границ в ЕГРН. При этом координаты границ объекта капитального строительства, расположенные от границ земельного участка до фасада здания менее 3 метров, от квартальной красной линии до фасада здания на 5 метров и внутриквартальной красной линии на 3 метра, не подлежат изменению; г. изменение в сторону уменьшения параметров объекта капитального строительства, его частей (высоты, количества этажей, площади, объема), м Минимальный отступ от красной линии внутриквартальных проездов - 3 (не распространяются при реконструкции существующего объекта капитального строительства, границы которого установлены в Едином государственном реестре недвижимости, в случаях: а. надстройки дополнительных этажей объекта капитального строительства, без изменений границ в ЕГРН; б. замена и (или) восстановление несущих строительных конструкций объекта капитального строительства, без изменений границ в ЕГРН; в. изменение параметров объекта капитального строительства, его частей (высоты, количества этажей, площади, объема), с

								изменением границ в ЕГРН. При этом координаты границ объекта капитального строительства, расположенные от границ земельного участка до фасада здания менее 3 метров, от квартальной красной линии до фасада здания на 5 метров и внутриквартальной красной линии на 3 метра, не подлежат изменению; г. изменение в сторону уменьшения параметров объекта капитального строительства, его частей (высоты, количества этажей, площади, объема), м Минимальное количество парковочных мест - См. прил. 3 Минимальный % застройки - 20 Минимальный % озеленения - 15, % Максимальная высота оград - 1,5, м
3.8 Общественное управление	-	-	НР, га- НР, га	3, со стороны общей стены со смежным объектом – 0 (не распространяются при реконструкции существующего объекта капитального строительства, границы которого установлены в Едином государственном реестре недвижимости, в случаях: а. надстройки дополнительных этажей объекта капитального строительства, без изменений границ в ЕГРН; б. замена и (или) восстановление несущих строительных конструкций объекта капитального строительства, без изменений границ в ЕГРН; в. изменение параметров объекта капитального строительства, его частей (высоты, количества этажей, площади, объема), с изменением границ в ЕГРН. При этом координаты границ объекта капитального строительства, расположенные от границ земельного участка до фасада здания менее 3 метров, от квартальной красной линии до фасада здания на 5 метров и внутриквартальной красной линии на 3 метра, не подлежат изменению; г. изменение в сторону уменьшения параметров объекта капитального строительства, его частей (высоты, количества этажей, площади, объема)), не распространяются параметры минимального отступа от смежных границ земельного участка до фасада здания на 3 метра в случае строительства объекта капитального строительства на двух и более земельных участках, если контуры проектируемого объекта пересекают границы смежных земельных участков); в случае строительства объекта капитального строительства на двух и более земельных участках, если контуры проектируемого объекта	16, эт	60, %	-	Минимальный отступ от красной линии улиц - 5 (не распространяются при реконструкции существующего объекта капитального строительства, границы которого установлены в Едином государственном реестре недвижимости, в случаях: а. надстройки дополнительных этажей объекта капитального строительства, без изменений границ в ЕГРН; б. замена и (или) восстановление несущих строительных конструкций объекта капитального строительства, без изменений границ в ЕГРН; в. изменение параметров объекта капитального строительства, его частей (высоты, количества этажей, площади, объема), с изменением границ в ЕГРН. При этом координаты границ объекта капитального строительства, расположенные от границ земельного участка до фасада здания менее 3 метров, от квартальной красной линии до фасада здания на 5 метров и внутриквартальной красной линии на 3 метра, не подлежат изменению; г. изменение в сторону уменьшения параметров объекта капитального строительства, его частей (высоты, количества этажей, площади, объема)), м Минимальный отступ от красной линии внутриквартальных проездов - 3 (не распространяются при реконструкции существующего объекта капитального строительства, границы которого установлены в Едином государственном реестре недвижимости, в случаях: а. надстройки дополнительных этажей объекта капитального строительства, без изменений границ в ЕГРН; б. замена и (или) восстановление несущих строительных конструкций объекта капитального

				пересекают границы смежных земельных участков, м				строительства, без изменений границ в ЕГРН; в. изменение параметров объекта капитального строительства, его частей (высоты, количества этажей, площади, объема), с изменением границ в ЕГРН. При этом координаты границ объекта капитального строительства, расположенные от границ земельного участка до фасада здания менее 3 метров, от квартальной красной линии до фасада здания на 5 метров и внутриквартальной красной линии на 3 метра, не подлежат изменению; г. изменение в сторону уменьшения параметров объекта капитального строительства, его частей (высоты, количества этажей, площади, объема), м Минимальное количество парковочных мест - См. прил. 3 Минимальный % застройки - 20 Минимальный % озеленения - 15, % Максимальная высота оград - 1,5, м
3.9 Обеспечение научной деятельности	-	-	НР, га- НР, га	3, со стороны общей стены со смежным объектом – 0 (не распространяются при реконструкции существующего объекта капитального строительства, границы которого установлены в Едином государственном реестре недвижимости, в случаях: а. надстройки дополнительных этажей объекта капитального строительства, без изменений границ в ЕГРН; б. замена и (или) восстановление несущих строительных конструкций объекта капитального строительства, без изменений границ в ЕГРН; в. изменение параметров объекта капитального строительства, его частей (высоты, количества этажей, площади, объема), с изменением границ в ЕГРН. При этом координаты границ объекта капитального строительства, расположенные от границ земельного участка до фасада здания менее 3 метров, от квартальной красной линии до фасада здания на 5 метров и внутриквартальной красной линии на 3 метра, не подлежат изменению; г. изменение в сторону уменьшения параметров объекта капитального строительства, его частей (высоты, количества этажей, площади, объема)), не распространяются параметры минимального отступа от смежных границ земельного участка до фасада здания на 3 метра в случае строительства объекта капитального строительства на двух и более земельных участках, если контуры проектируемого объекта пересекают границы смежных земельных	16, эт	60, %	-	Минимальный отступ от красной линии улиц - 5 (не распространяются при реконструкции существующего объекта капитального строительства, границы которого установлены в Едином государственном реестре недвижимости, в случаях: а. надстройки дополнительных этажей объекта капитального строительства, без изменений границ в ЕГРН; б. замена и (или) восстановление несущих строительных конструкций объекта капитального строительства, без изменений границ в ЕГРН; в. изменение параметров объекта капитального строительства, его частей (высоты, количества этажей, площади, объема), с изменением границ в ЕГРН. При этом координаты границ объекта капитального строительства, расположенные от границ земельного участка до фасада здания менее 3 метров, от квартальной красной линии до фасада здания на 5 метров и внутриквартальной красной линии на 3 метра, не подлежат изменению; г. изменение в сторону уменьшения параметров объекта капитального строительства, его частей (высоты, количества этажей, площади, объема), м Минимальный отступ от красной линии внутриквартальных проездов - 3 (не распространяются при реконструкции существующего объекта капитального строительства, границы которого установлены в Едином государственном реестре недвижимости, в случаях: а. надстройки дополнительных этажей

				участков); в случае строительства объекта капитального строительства на двух и более земельных участках, если контуры проектируемого объекта пересекают границы смежных земельных участков., м				объекта капитального строительства, без изменений границ в ЕГРН; б. замена и (или) восстановление несущих строительных конструкций объекта капитального строительства, без изменений границ в ЕГРН; в. изменение параметров объекта капитального строительства, его частей (высоты, количества этажей, площади, объема), с изменением границ в ЕГРН. При этом координаты границ объекта капитального строительства, расположенные от границ земельного участка до фасада здания менее 3 метров, от квартальной красной линии до фасада здания на 5 метров и внутриквартальной красной линии на 3 метра, не подлежат изменению; г. изменение в сторону уменьшения параметров объекта капитального строительства, его частей (высоты, количества этажей, площади, объема)), м Минимальное количество парковочных мест - См. прил. 3 Минимальный % застройки - 20 Минимальный % озеленения - 15, % Максимальная высота оград - 1,5, м
3.10.1 Амбулаторное ветеринарное обслуживание	-	-	НР, га- НР, га	3, со стороны общей стены со смежным объектом – 0 (не распространяются при реконструкции существующего объекта капитального строительства, границы которого установлены в Едином государственном реестре недвижимости, в случаях: а. надстройки дополнительных этажей объекта капитального строительства, без изменений границ в ЕГРН; б. замена и (или) восстановление несущих строительных конструкций объекта капитального строительства, без изменений границ в ЕГРН; в. изменение параметров объекта капитального строительства, его частей (высоты, количества этажей, площади, объема), с изменением границ в ЕГРН. При этом координаты границ объекта капитального строительства, расположенные от границ земельного участка до фасада здания менее 3 метров, от квартальной красной линии до фасада здания на 5 метров и внутриквартальной красной линии на 3 метра, не подлежат изменению; г. изменение в сторону уменьшения параметров объекта капитального строительства, его частей (высоты, количества этажей, площади, объема)), не распространяются параметры минимального отступа от смежных границ земельного участка до фасада здания на 3 метра в случае строительства	1, эт	60, %	-	Минимальный отступ от красной линии улиц - 5 (не распространяются при реконструкции существующего объекта капитального строительства, границы которого установлены в Едином государственном реестре недвижимости, в случаях: а. надстройки дополнительных этажей объекта капитального строительства, без изменений границ в ЕГРН; б. замена и (или) восстановление несущих строительных конструкций объекта капитального строительства, без изменений границ в ЕГРН; в. изменение параметров объекта капитального строительства, его частей (высоты, количества этажей, площади, объема), с изменением границ в ЕГРН. При этом координаты границ объекта капитального строительства, расположенные от границ земельного участка до фасада здания менее 3 метров, от квартальной красной линии до фасада здания на 5 метров и внутриквартальной красной линии на 3 метра, не подлежат изменению; г. изменение в сторону уменьшения параметров объекта капитального строительства, его частей (высоты, количества этажей, площади, объема)), м Минимальный отступ от красной линии внутриквартальных проездов - 3 (не распространяются при реконструкции существующего объекта

				<p>объекта капитального строительства на двух и более земельных участках, если контуры проектируемого объекта пересекают границы смежных земельных участков);</p> <p>в случае строительства объекта капитального строительства на двух и более земельных участках, если контуры проектируемого объекта пересекают границы смежных земельных участков., м</p>				<p>капитального строительства, границы которого установлены в Едином государственном реестре недвижимости, в случаях:</p> <p>а. надстройки дополнительных этажей объекта капитального строительства, без изменений границ в ЕГРН;</p> <p>б. замена и (или) восстановление несущих строительных конструкций объекта капитального строительства, без изменений границ в ЕГРН;</p> <p>в. изменение параметров объекта капитального строительства, его частей (высоты, количества этажей, площади, объема), с изменением границ в ЕГРН. При этом координаты границ объекта капитального строительства, расположенные от границ земельного участка до фасада здания менее 3 метров, от квартальной красной линии до фасада здания на 5 метров и внутриквартальной красной линии на 3 метра, не подлежат изменению;</p> <p>г. изменение в сторону уменьшения параметров объекта капитального строительства, его частей (высоты, количества этажей, площади, объема), м</p> <p>Минимальное количество парковочных мест - См. прил. 3</p> <p>Минимальный % застройки - 20</p> <p>Минимальный % озеленения - 15, %</p> <p>Максимальная высота оград - 1,5, м</p>
4.1 Деловое управление	-	-	0,1, га- 1, га	<p>3, со стороны общей стены со смежным объектом – 0 (не распространяются при реконструкции существующего объекта капитального строительства, границы которого установлены в Едином государственном реестре недвижимости, в случаях:</p> <p>а. надстройки дополнительных этажей объекта капитального строительства, без изменений границ в ЕГРН;</p> <p>б. замена и (или) восстановление несущих строительных конструкций объекта капитального строительства, без изменений границ в ЕГРН;</p> <p>в. изменение параметров объекта капитального строительства, его частей (высоты, количества этажей, площади, объема), с изменением границ в ЕГРН. При этом координаты границ объекта капитального строительства, расположенные от границ земельного участка до фасада здания менее 3 метров, от квартальной красной линии до фасада здания на 5 метров и внутриквартальной красной линии на 3 метра, не подлежат изменению;</p> <p>г. изменение в сторону уменьшения параметров объекта капитального строительства, его частей (высоты, количества этажей,</p>	16, эт	60, %	-	<p>Минимальный отступ от красной линии улиц - 5 (не распространяются при реконструкции существующего объекта капитального строительства, границы которого установлены в Едином государственном реестре недвижимости, в случаях:</p> <p>а. надстройки дополнительных этажей объекта капитального строительства, без изменений границ в ЕГРН;</p> <p>б. замена и (или) восстановление несущих строительных конструкций объекта капитального строительства, без изменений границ в ЕГРН;</p> <p>в. изменение параметров объекта капитального строительства, его частей (высоты, количества этажей, площади, объема), с изменением границ в ЕГРН. При этом координаты границ объекта капитального строительства, расположенные от границ земельного участка до фасада здания менее 3 метров, от квартальной красной линии до фасада здания на 5 метров и внутриквартальной красной линии на 3 метра, не подлежат изменению;</p> <p>г. изменение в сторону уменьшения параметров объекта капитального строительства, его частей (высоты, количества этажей,</p>

				<p>площади, объема)), не распространяются параметры минимального отступа от смежных границ земельного участка до фасада здания на 3 метра в случае строительства объекта капитального строительства на двух и более земельных участках, если контуры проектируемого объекта пересекают границы смежных земельных участков);</p> <p>в случае строительства объекта капитального строительства на двух и более земельных участках, если контуры проектируемого объекта пересекают границы смежных земельных участков., м</p>				<p>площади, объема)), м</p> <p>Минимальный отступ от красной линии внутриквартальных проездов - 3 (не распространяются при реконструкции существующего объекта капитального строительства, границы которого установлены в Едином государственном реестре недвижимости, в случаях:</p> <p>а. надстройки дополнительных этажей объекта капитального строительства, без изменений границ в ЕГРН;</p> <p>б. замена и (или) восстановление несущих строительных конструкций объекта капитального строительства, без изменений границ в ЕГРН;</p> <p>в. изменение параметров объекта капитального строительства, его частей (высоты, количества этажей, площади, объема), с изменением границ в ЕГРН. При этом координаты границ объекта капитального строительства, расположенные от границ земельного участка до фасада здания менее 3 метров, от квартальной красной линии до фасада здания на 5 метров и внутриквартальной красной линии на 3 метра, не подлежат изменению;</p> <p>г. изменение в сторону уменьшения параметров объекта капитального строительства, его частей (высоты, количества этажей, площади, объема)), м</p> <p>Минимальное количество парковочных мест - См. прил. 3</p> <p>Минимальный % застройки - 20</p> <p>Минимальный % озеленения - 15, %</p> <p>Максимальная высота оград - 1,5 м</p>
5.1 Спорт	-	-	0,5, га- 10, га	<p>3, со стороны общей стены со смежным объектом – 0 (не распространяются при реконструкции существующего объекта капитального строительства, границы которого установлены в Едином государственном реестре недвижимости, в случаях:</p> <p>а. надстройки дополнительных этажей объекта капитального строительства, без изменений границ в ЕГРН;</p> <p>б. замена и (или) восстановление несущих строительных конструкций объекта капитального строительства, без изменений границ в ЕГРН;</p> <p>в. изменение параметров объекта капитального строительства, его частей (высоты, количества этажей, площади, объема), с изменением границ в ЕГРН. При этом координаты границ объекта капитального строительства, расположенные от границ земельного участка до фасада здания менее 3 метров, от квартальной красной линии до фасада здания на 5 метров и внутриквартальной красной</p>	5, эт	75, %	-	<p>Минимальный отступ от красной линии улиц - 5 (не распространяются при реконструкции существующего объекта капитального строительства, границы которого установлены в Едином государственном реестре недвижимости, в случаях:</p> <p>а. надстройки дополнительных этажей объекта капитального строительства, без изменений границ в ЕГРН;</p> <p>б. замена и (или) восстановление несущих строительных конструкций объекта капитального строительства, без изменений границ в ЕГРН;</p> <p>в. изменение параметров объекта капитального строительства, его частей (высоты, количества этажей, площади, объема), с изменением границ в ЕГРН. При этом координаты границ объекта капитального строительства, расположенные от границ земельного участка до фасада здания менее 3 метров, от квартальной красной линии до фасада здания на 5 метров и внутриквартальной красной</p>

				<p>линии на 3 метра, не подлежат изменению;</p> <p>г. изменение в сторону уменьшения параметров объекта капитального строительства, его частей (высоты, количества этажей, площади, объема)), не распространяются</p> <p>параметры минимального отступа от смежных границ земельного участка до фасада здания на 3 метра в случае строительства объекта капитального строительства на двух и более земельных участках, если контуры проектируемого объекта пересекают границы смежных земельных участков);</p> <p>в случае строительства объекта капитального строительства на двух и более земельных участках, если контуры проектируемого объекта пересекают границы смежных земельных участков., м</p>				<p>линии на 3 метра, не подлежат изменению;</p> <p>г. изменение в сторону уменьшения параметров объекта капитального строительства, его частей (высоты, количества этажей, площади, объема)), м</p> <p>Минимальный отступ от красной линии</p> <p>внутриквартальных проездов - 3 (не распространяются при реконструкции существующего объекта капитального строительства, границы которого установлены в Едином государственном реестре недвижимости, в случаях:</p> <p>а. надстройки дополнительных этажей объекта капитального строительства, без изменений границ в ЕГРН;</p> <p>б. замена и (или) восстановление несущих строительных конструкций объекта капитального строительства, без изменений границ в ЕГРН;</p> <p>в. изменение параметров объекта капитального строительства, его частей (высоты, количества этажей, площади, объема), с изменением границ в ЕГРН.</p> <p>При этом координаты границ объекта капитального строительства, расположенные от границ земельного участка до фасада здания менее 3 метров, от квартальной красной линии до фасада здания на 5 метров и внутриквартальной красной линии на 3 метра, не подлежат изменению;</p> <p>г. изменение в сторону уменьшения параметров объекта капитального строительства, его частей (высоты, количества этажей, площади, объема)), м</p> <p>Минимальное количество парковочных мест - См. прил. 3</p> <p>Минимальный % застройки - 20</p> <p>Минимальный % озеленения - 15, %</p> <p>Максимальная высота оград - 1,5, м</p>
5.1.2 Обеспечение занятий спортом в помещениях	НР, м	НР, м	-	<p>3, со стороны общей стены со смежным объектом – 0 (не распространяются при реконструкции существующего объекта капитального строительства, границы которого установлены в Едином государственном реестре недвижимости, в случаях:</p> <p>а. надстройки дополнительных этажей объекта капитального строительства, без изменений границ в ЕГРН;</p> <p>б. замена и (или) восстановление несущих строительных конструкций объекта капитального строительства, без изменений границ в ЕГРН;</p> <p>в. изменение параметров объекта капитального строительства, его частей (высоты, количества этажей, площади, объема), с изменением границ в ЕГРН.</p> <p>При этом координаты границ объекта капитального строительства,</p>	Согласно СП 332.132.5800.20 17 Спортивные сооружения. Правила проектирования, эт	50, %	-	<p>Минимальный отступ от красной линии улиц - 5 (не распространяются при реконструкции существующего объекта капитального строительства, границы которого установлены в Едином государственном реестре недвижимости, в случаях:</p> <p>а. надстройки дополнительных этажей объекта капитального строительства, без изменений границ в ЕГРН;</p> <p>б. замена и (или) восстановление несущих строительных конструкций объекта капитального строительства, без изменений границ в ЕГРН;</p> <p>в. изменение параметров объекта капитального строительства, его частей (высоты, количества этажей, площади, объема), с изменением границ в ЕГРН.</p> <p>При этом координаты границ объекта капитального строительства,</p>

				расположенные от границ земельного участка до фасада здания менее 3 метров, от квартальной красной линии до фасада здания на 5 метров и внутриквартальной красной линии на 3 метра, не подлежат изменению; г. изменение в сторону уменьшения параметров объекта капитального строительства, его частей (высоты, количества этажей, площади, объема)), не распространяются параметры минимального отступа от смежных границ земельного участка до фасада здания на 3 метра в случае строительства объекта капитального строительства на двух и более земельных участках, если контуры проектируемого объекта пересекают границы смежных земельных участков); в случае строительства объекта капитального строительства на двух и более земельных участках, если контуры проектируемого объекта пересекают границы смежных земельных участков., м					расположенные от границ земельного участка до фасада здания менее 3 метров, от квартальной красной линии до фасада здания на 5 метров и внутриквартальной красной линии на 3 метра, не подлежат изменению; г. изменение в сторону уменьшения параметров объекта капитального строительства, его частей (высоты, количества этажей, площади, объема)), м Минимальный отступ от красной линии внутриквартальных проездов - 3 (не распространяются при реконструкции существующего объекта капитального строительства, границы которого установлены в Едином государственном реестре недвижимости, в случаях: а. надстройки дополнительных этажей объекта капитального строительства, без изменений границ в ЕГРН; б. замена и (или) восстановление несущих строительных конструкций объекта капитального строительства, без изменений границ в ЕГРН; в. изменение параметров объекта капитального строительства, его частей (высоты, количества этажей, площади, объема), с изменением границ в ЕГРН. При этом координаты границ объекта капитального строительства, расположенные от границ земельного участка до фасада здания менее 3 метров, от квартальной красной линии до фасада здания на 5 метров и внутриквартальной красной линии на 3 метра, не подлежат изменению; г. изменение в сторону уменьшения параметров объекта капитального строительства, его частей (высоты, количества этажей, площади, объема)), м Минимальное количество парковочных мест - Согласно табл. Ж.1 СП 42.13330.2016. Свод правил. Градостроительство. Планировка и застройка городских и сельских поселений Минимальный % застройки - 10 Минимальный % озеленения - 15, % Максимальная высота оград - 1,5, м
5.1.3 Площадки для занятий спортом	-	-	0,02, га- 0,2, га	-	-	-	-	Максимальная высота оград - 1,5, м	
5.1.4 Оборудованные площадки для занятий спортом	НР, м	НР, м	0,02, га- 50, га	3, со стороны общей стены со смежным объектом – 0 (не распространяются при реконструкции существующего объекта капитального строительства, границы которого установлены в Едином государственном реестре недвижимости, в случаях: а. надстройки дополнительных этажей объекта капитального строительства, без	Согласно СП 332.132 5800.20 17 Спортивные сооружения. Правила проектирования, эт	-	-	Минимальный отступ от красной линии улиц - 5 (не распространяются при реконструкции существующего объекта капитального строительства, границы которого установлены в Едином государственном реестре недвижимости, в случаях: а. надстройки дополнительных этажей объекта капитального строительства, без	



				<p>изменений границ в ЕГРН;  б. замена и (или)  восстановление несущих строительных конструкций объекта капитального строительства, без изменений границ в ЕГРН;  в. изменение параметров объекта капитального строительства, его частей (высоты, количества этажей, площади, объема), с изменением границ в ЕГРН.  При этом координаты границ объекта капитального строительства, расположенные от границ земельного участка до фасада здания менее 3 метров, от квартальной красной линии до фасада здания на 5 метров и внутриквартальной красной линии на 3 метра, не подлежат изменению;  г. изменение в сторону уменьшения параметров объекта капитального строительства, его частей (высоты, количества этажей, площади, объема), не распространяются параметры минимального отступа от смежных границ земельного участка до фасада здания на 3 метра в случае строительства объекта капитального строительства на двух и более земельных участках, если контуры проектируемого объекта пересекают границы смежных земельных участков);  в случае строительства объекта капитального строительства на двух и более земельных участках, если контуры проектируемого объекта пересекают границы смежных земельных участков., м</p>				<p>изменений границ в ЕГРН;  б. замена и (или)  восстановление несущих строительных конструкций объекта капитального строительства, без изменений границ в ЕГРН;  в. изменение параметров объекта капитального строительства, его частей (высоты, количества этажей, площади, объема), с изменением границ в ЕГРН.  При этом координаты границ объекта капитального строительства, расположенные от границ земельного участка до фасада здания менее 3 метров, от квартальной красной линии до фасада здания на 5 метров и внутриквартальной красной линии на 3 метра, не подлежат изменению;  г. изменение в сторону уменьшения параметров объекта капитального строительства, его частей (высоты, количества этажей, площади, объема), м  Минимальный отступ от красной линии внутриквартальных проездов - 3 (не распространяются при реконструкции существующего объекта капитального строительства, границы которого установлены в Едином государственном реестре недвижимости, в случаях:  а. надстройки дополнительных этажей объекта капитального строительства, без изменений границ в ЕГРН;  б. замена и (или)  восстановление несущих строительных конструкций объекта капитального строительства, без изменений границ в ЕГРН;  в. изменение параметров объекта капитального строительства, его частей (высоты, количества этажей, площади, объема), с изменением границ в ЕГРН.  При этом координаты границ объекта капитального строительства, расположенные от границ земельного участка до фасада здания менее 3 метров, от квартальной красной линии до фасада здания на 5 метров и внутриквартальной красной линии на 3 метра, не подлежат изменению;  г. изменение в сторону уменьшения параметров объекта капитального строительства, его частей (высоты, количества этажей, площади, объема), м  Минимальное количество парковочных мест - Согласно табл. Ж 1 СП 42.13330.2016. Свод правил. Градостроительство. Планировка и застройка городских и сельских поселений  Максимальная высота оград - 1,5, м</p>
8.0 Обеспечение обороны и безопасности	-	-	НР, га- НР, га	НР, м	16, эт	60, %	-	Минимальный отступ от красной линии улиц - 5 (не распространяются при реконструкции существующего объекта капитального строительства,

								<p>границы которого установлены в Едином государственном реестре недвижимости, в случаях:</p> <p>а. надстройки дополнительных этажей объекта капитального строительства, без изменений границ в ЕГРН;</p> <p>б. замена и (или) восстановление несущих строительных конструкций объекта капитального строительства, без изменений границ в ЕГРН;</p> <p>в. изменение параметров объекта капитального строительства, его частей (высоты, количества этажей, площади, объема), с изменением границ в ЕГРН. При этом координаты границ объекта капитального строительства, расположенные от границ земельного участка до фасада здания менее 3 метров, от квартальной красной линии до фасада здания на 5 метров и внутриквартальной красной линии на 3 метра, не подлежат изменению;</p> <p>г. изменение в сторону уменьшения параметров объекта капитального строительства, его частей (высоты, количества этажей, площади, объема), м</p> <p>Минимальный отступ от красной линии внутриквартальных проездов - 3 (не распространяются при реконструкции существующего объекта капитального строительства, границы которого установлены в Едином государственном реестре недвижимости, в случаях:</p> <p>а. надстройки дополнительных этажей объекта капитального строительства, без изменений границ в ЕГРН;</p> <p>б. замена и (или) восстановление несущих строительных конструкций объекта капитального строительства, без изменений границ в ЕГРН;</p> <p>в. изменение параметров объекта капитального строительства, его частей (высоты, количества этажей, площади, объема), с изменением границ в ЕГРН. При этом координаты границ объекта капитального строительства, расположенные от границ земельного участка до фасада здания менее 3 метров, от квартальной красной линии до фасада здания на 5 метров и внутриквартальной красной линии на 3 метра, не подлежат изменению;</p> <p>г. изменение в сторону уменьшения параметров объекта капитального строительства, его частей (высоты, количества этажей, площади, объема), м</p> <p>Минимальное количество парковочных мест - См. прил. 3</p> <p>Минимальный % застройки - НР</p> <p>Минимальный % озеленения - 15, %</p>
8.3	-	-	НР, га- НР,	НР, м	16, эт	60, %	-	Минимальный отступ от

Обеспечение внутреннего правопорядка			га					<p>красной линии улиц - 5 (не распространяются при реконструкции существующего объекта капитального строительства, границы которого установлены в Едином государственном реестре недвижимости, в случаях:</p> <p>а. надстройки дополнительных этажей объекта капитального строительства, без изменений границ в ЕГРН;</p> <p>б. замена и (или) восстановление несущих строительных конструкций объекта капитального строительства, без изменений границ в ЕГРН;</p> <p>в. изменение параметров объекта капитального строительства, его частей (высоты, количества этажей, площади, объема), с изменением границ в ЕГРН. При этом координаты границ объекта капитального строительства, расположенные от границ земельного участка до фасада здания менее 3 метров, от квартальной красной линии до фасада здания на 5 метров и внутриквартальной красной линии на 3 метра, не подлежат изменению;</p> <p>г. изменение в сторону уменьшения параметров объекта капитального строительства, его частей (высоты, количества этажей, площади, объема)), м</p> <p>Минимальный отступ от красной линии внутриквартальных проездов - 3 (не распространяются при реконструкции существующего объекта капитального строительства, границы которого установлены в Едином государственном реестре недвижимости, в случаях:</p> <p>а. надстройки дополнительных этажей объекта капитального строительства, без изменений границ в ЕГРН;</p> <p>б. замена и (или) восстановление несущих строительных конструкций объекта капитального строительства, без изменений границ в ЕГРН;</p> <p>в. изменение параметров объекта капитального строительства, его частей (высоты, количества этажей, площади, объема), с изменением границ в ЕГРН. При этом координаты границ объекта капитального строительства, расположенные от границ земельного участка до фасада здания менее 3 метров, от квартальной красной линии до фасада здания на 5 метров и внутриквартальной красной линии на 3 метра, не подлежат изменению;</p> <p>г. изменение в сторону уменьшения параметров объекта капитального строительства, его частей (высоты, количества этажей, площади, объема)), м</p> <p>Минимальное количество парковочных мест - См. прил. 3</p>
--------------------------------------	--	--	----	--	--	--	--	--

								Минимальный % застройки - НР Минимальный % озеленения - 15, % Максимальная высота оград - 1,5, м
12.0 Земельные участки (территории) общего пользования	-	-	-	-	-	-	-	-
3.3 Бытовое обслуживание	-	-	НР, га- НР, га	3, со стороны общей стены со смежным объектом – 0 (не распространяются при реконструкции существующего объекта капитального строительства, границы которого установлены в Едином государственном реестре недвижимости, в случаях: а. надстройки дополнительных этажей объекта капитального строительства, без изменений границ в ЕГРН; б. замена и (или) восстановление несущих строительных конструкций объекта капитального строительства, без изменений границ в ЕГРН; в. изменение параметров объекта капитального строительства, его частей (высоты, количества этажей, площади, объема), с изменением границ в ЕГРН. При этом координаты границ объекта капитального строительства, расположенные от границ земельного участка до фасада здания менее 3 метров, от квартальной красной линии до фасада здания на 5 метров и внутриквартальной красной линии на 3 метра, не подлежат изменению; г. изменение в сторону уменьшения параметров объекта капитального строительства, его частей (высоты, количества этажей, площади, объема), не распространяются параметры минимального отступа от смежных границ земельного участка до фасада здания на 3 метра в случае строительства объекта капитального строительства на двух и более земельных участках, если контуры проектируемого объекта пересекают границы смежных земельных участков); в случае строительства объекта капитального строительства на двух и более земельных участках, если контуры проектируемого объекта пересекают границы смежных земельных участков., м	6, эт	60, %	-	Минимальный отступ от красной линии улиц - 5 (не распространяются при реконструкции существующего объекта капитального строительства, границы которого установлены в Едином государственном реестре недвижимости, в случаях: а. надстройки дополнительных этажей объекта капитального строительства, без изменений границ в ЕГРН; б. замена и (или) восстановление несущих строительных конструкций объекта капитального строительства, без изменений границ в ЕГРН; в. изменение параметров объекта капитального строительства, его частей (высоты, количества этажей, площади, объема), с изменением границ в ЕГРН. При этом координаты границ объекта капитального строительства, расположенные от границ земельного участка до фасада здания менее 3 метров, от квартальной красной линии до фасада здания на 5 метров и внутриквартальной красной линии на 3 метра, не подлежат изменению; г. изменение в сторону уменьшения параметров объекта капитального строительства, его частей (высоты, количества этажей, площади, объема), м Минимальный отступ от красной линии внутриквартальных проездов - 3 (не распространяются при реконструкции существующего объекта капитального строительства, границы которого установлены в Едином государственном реестре недвижимости, в случаях: а. надстройки дополнительных этажей объекта капитального строительства, без изменений границ в ЕГРН; б. замена и (или) восстановление несущих строительных конструкций объекта капитального строительства, без изменений границ в ЕГРН; в. изменение параметров объекта капитального строительства, его частей (высоты, количества этажей, площади, объема), с изменением границ в ЕГРН. При этом координаты границ объекта капитального строительства, расположенные от границ земельного участка до фасада здания менее 3 метров, от квартальной красной линии до фасада

								здания на 5 метров и внутриквартальной красной линии на 3 метра, не подлежат изменению; г. изменение в сторону уменьшения параметров объекта капитального строительства, его частей (высоты, количества этажей, площади, объема)), м Минимальное количество парковочных мест - См. прил. 3 Минимальный % застройки - 20 Минимальный % озеленения - 15, % Максимальная высота оград - 1,5, м
3.6 Культурное развитие	-	-	НР, га- НР, га	3, со стороны общей стены со смежным объектом – 0 (не распространяются при реконструкции существующего объекта капитального строительства, границы которого установлены в Едином государственном реестре недвижимости, в случаях: а. надстройки дополнительных этажей объекта капитального строительства, без изменений границ в ЕГРН; б. замена и (или) восстановление несущих строительных конструкций объекта капитального строительства, без изменений границ в ЕГРН; в. изменение параметров объекта капитального строительства, его частей (высоты, количества этажей, площади, объема), с изменением границ в ЕГРН. При этом координаты границ объекта капитального строительства, расположенные от границ земельного участка до фасада здания менее 3 метров, от квартальной красной линии до фасада здания на 5 метров и внутриквартальной красной линии на 3 метра, не подлежат изменению; г. изменение в сторону уменьшения параметров объекта капитального строительства, его частей (высоты, количества этажей, площади, объема)), не распространяются параметры минимального отступа от смежных границ земельного участка до фасада здания на 3 метра в случае строительства объекта капитального строительства на двух и более земельных участках, если контуры проектируемого объекта пересекают границы смежных земельных участков); в случае строительства объекта капитального строительства на двух и более земельных участках, если контуры проектируемого объекта пересекают границы смежных земельных участков., м	3, эт	70, %	-	Минимальный отступ от красной линии улиц - 5 (не распространяются при реконструкции существующего объекта капитального строительства, границы которого установлены в Едином государственном реестре недвижимости, в случаях: а. надстройки дополнительных этажей объекта капитального строительства, без изменений границ в ЕГРН; б. замена и (или) восстановление несущих строительных конструкций объекта капитального строительства, без изменений границ в ЕГРН; в. изменение параметров объекта капитального строительства, его частей (высоты, количества этажей, площади, объема), с изменением границ в ЕГРН. При этом координаты границ объекта капитального строительства, расположенные от границ земельного участка до фасада здания менее 3 метров, от квартальной красной линии до фасада здания на 5 метров и внутриквартальной красной линии на 3 метра, не подлежат изменению; г. изменение в сторону уменьшения параметров объекта капитального строительства, его частей (высоты, количества этажей, площади, объема)), м Минимальный отступ от красной линии внутриквартальных проездов - 3 (не распространяются при реконструкции существующего объекта капитального строительства, границы которого установлены в Едином государственном реестре недвижимости, в случаях: а. надстройки дополнительных этажей объекта капитального строительства, без изменений границ в ЕГРН; б. замена и (или) восстановление несущих строительных конструкций объекта капитального строительства, без изменений границ в ЕГРН; в. изменение параметров объекта капитального строительства, его частей (высоты, количества этажей, площади, объема), с изменением границ в ЕГРН. При этом координаты границ

								<p>объекта капитального строительства, расположенные от границ земельного участка до фасада здания менее 3 метров, от квартальной красной линии до фасада здания на 5 метров и внутриквартальной красной линии на 3 метра, не подлежат изменению;</p> <p>г. изменение в сторону уменьшения параметров объекта капитального строительства, его частей (высоты, количества этажей, площади, объема)), м</p> <p>Минимальное количество парковочных мест - См. прил. 3</p> <p>Минимальный % застройки - 20</p> <p>Минимальный % озеленения - 15, %</p> <p>Максимальная высота оград - 1,5, м</p>
3.7 Религиозное использование	-	-	НР, га- НР, га	<p>3, со стороны общей стены со смежным объектом – 0 (не распространяются при реконструкции существующего объекта капитального строительства, границы которого установлены в Едином государственном реестре недвижимости, в случаях:</p> <p>а. надстройки дополнительных этажей объекта капитального строительства, без изменений границ в ЕГРН;</p> <p>б. замена и (или) восстановление несущих строительных конструкций объекта капитального строительства, без изменений границ в ЕГРН;</p> <p>в. изменение параметров объекта капитального строительства, его частей (высоты, количества этажей, площади, объема), с изменением границ в ЕГРН.</p> <p>При этом координаты границ объекта капитального строительства, расположенные от границ земельного участка до фасада здания менее 3 метров, от квартальной красной линии до фасада здания на 5 метров и внутриквартальной красной линии на 3 метра, не подлежат изменению;</p> <p>г. изменение в сторону уменьшения параметров объекта капитального строительства, его частей (высоты, количества этажей, площади, объема)), не распространяются параметры минимального отступа от смежных границ земельного участка до фасада здания на 3 метра в случае строительства объекта капитального строительства на двух и более земельных участках, если контуры проектируемого объекта пересекают границы смежных земельных участков);</p> <p>в случае строительства объекта капитального строительства на двух и более земельных участках, если контуры проектируемого объекта пересекают границы смежных земельных</p>	3, эт	60, %	-	<p>Минимальный отступ от красной линии улиц - 5 (не распространяются при реконструкции существующего объекта капитального строительства, границы которого установлены в Едином государственном реестре недвижимости, в случаях:</p> <p>а. надстройки дополнительных этажей объекта капитального строительства, без изменений границ в ЕГРН;</p> <p>б. замена и (или) восстановление несущих строительных конструкций объекта капитального строительства, без изменений границ в ЕГРН;</p> <p>в. изменение параметров объекта капитального строительства, его частей (высоты, количества этажей, площади, объема), с изменением границ в ЕГРН.</p> <p>При этом координаты границ объекта капитального строительства, расположенные от границ земельного участка до фасада здания менее 3 метров, от квартальной красной линии до фасада здания на 5 метров и внутриквартальной красной линии на 3 метра, не подлежат изменению;</p> <p>г. изменение в сторону уменьшения параметров объекта капитального строительства, его частей (высоты, количества этажей, площади, объема)), м</p> <p>Минимальный отступ от красной линии внутриквартальных проездов - 3 (не распространяются при реконструкции существующего объекта капитального строительства, границы которого установлены в Едином государственном реестре недвижимости, в случаях:</p> <p>а. надстройки дополнительных этажей объекта капитального строительства, без изменений границ в ЕГРН;</p> <p>б. замена и (или) восстановление несущих строительных конструкций объекта капитального строительства, без изменений границ в ЕГРН;</p>

				участков, м				в. изменение параметров объекта капитального строительства, его частей (высоты, количества этажей, площади, объема), с изменением границ в ЕГРН. При этом координаты границ объекта капитального строительства, расположенные от границ земельного участка до фасада здания менее 3 метров, от квартальной красной линии до фасада здания на 5 метров и внутриквартальной красной линии на 3 метра, не подлежат изменению; г. изменение в сторону уменьшения параметров объекта капитального строительства, его частей (высоты, количества этажей, площади, объема), м Минимальное количество парковочных мест - См. прил. 3 Минимальный % застройки - 20 Минимальный % озеленения - 15, % Максимальная высота оград - 1,5 м
4.2 Объекты торговли (торговые центры, торгово-развлекательные центры (комплексы))	-	-	0,005, га- 1, га	3, со стороны общей стены со смежным объектом – 0 (не распространяются при реконструкции существующего объекта капитального строительства, границы которого установлены в Едином государственном реестре недвижимости, в случаях: а. надстройки дополнительных этажей объекта капитального строительства, без изменений границ в ЕГРН; б. замена и (или) восстановление несущих строительных конструкций объекта капитального строительства, без изменений границ в ЕГРН; в. изменение параметров объекта капитального строительства, его частей (высоты, количества этажей, площади, объема), с изменением границ в ЕГРН. При этом координаты границ объекта капитального строительства, расположенные от границ земельного участка до фасада здания менее 3 метров, от квартальной красной линии до фасада здания на 5 метров и внутриквартальной красной линии на 3 метра, не подлежат изменению; г. изменение в сторону уменьшения параметров объекта капитального строительства, его частей (высоты, количества этажей, площади, объема), не распространяются параметры минимального отступа от смежных границ земельного участка до фасада здания на 3 метра в случае строительства объекта капитального строительства на двух и более земельных участках, если контуры проектируемого объекта пересекают границы смежных земельных участков); в случае строительства	16, эт	60, %	-	Минимальный отступ от красной линии улиц - 5 (не распространяются при реконструкции существующего объекта капитального строительства, границы которого установлены в Едином государственном реестре недвижимости, в случаях: а. надстройки дополнительных этажей объекта капитального строительства, без изменений границ в ЕГРН; б. замена и (или) восстановление несущих строительных конструкций объекта капитального строительства, без изменений границ в ЕГРН; в. изменение параметров объекта капитального строительства, его частей (высоты, количества этажей, площади, объема), с изменением границ в ЕГРН. При этом координаты границ объекта капитального строительства, расположенные от границ земельного участка до фасада здания менее 3 метров, от квартальной красной линии до фасада здания на 5 метров и внутриквартальной красной линии на 3 метра, не подлежат изменению; г. изменение в сторону уменьшения параметров объекта капитального строительства, его частей (высоты, количества этажей, площади, объема), м Минимальный отступ от красной линии внутриквартальных проездов - 3 (не распространяются при реконструкции существующего объекта капитального строительства, границы которого установлены в Едином государственном реестре недвижимости, в случаях: а. надстройки дополнительных этажей объекта капитального строительства, без

				<p>объекта капитального строительства на двух и более земельных участках, если контуры проектируемого объекта пересекают границы смежных земельных участков, м</p>				<p>изменений границ в ЕГРН;  б. замена и (или) восстановление несущих строительных конструкций объекта капитального строительства, без изменений границ в ЕГРН;  в. изменение параметров объекта капитального строительства, его частей (высоты, количества этажей, площади, объема), с изменением границ в ЕГРН.  При этом координаты границ объекта капитального строительства, расположенные от границ земельного участка до фасада здания менее 3 метров, от квартальной красной линии до фасада здания на 5 метров и внутриквартальной красной линии на 3 метра, не подлежат изменению;  г. изменение в сторону уменьшения параметров объекта капитального строительства, его частей (высоты, количества этажей, площади, объема), м  Минимальное количество парковочных мест - См. прил. 3  Минимальный % застройки - 20  Минимальный % озеленения - 15, %  Максимальная высота оград - 1,5, м</p>
4.4 Магазины	-	-	0,045, га- 0,5, га	<p>3, со стороны общей стены со смежным объектом – 0 (не распространяются при реконструкции существующего объекта капитального строительства, границы которого установлены в Едином государственном реестре недвижимости, в случаях:  а. надстройки дополнительных этажей объекта капитального строительства, без изменений границ в ЕГРН;  б. замена и (или) восстановление несущих строительных конструкций объекта капитального строительства, без изменений границ в ЕГРН;  в. изменение параметров объекта капитального строительства, его частей (высоты, количества этажей, площади, объема), с изменением границ в ЕГРН.  При этом координаты границ объекта капитального строительства, расположенные от границ земельного участка до фасада здания менее 3 метров, от квартальной красной линии до фасада здания на 5 метров и внутриквартальной красной линии на 3 метра, не подлежат изменению;  г. изменение в сторону уменьшения параметров объекта капитального строительства, его частей (высоты, количества этажей, площади, объема)), не распространяются  параметры минимального отступа от смежных границ земельного участка до фасада здания на 3 метра в случае строительства объекта капитального строительства на двух и</p>	5, эт	60, %	-	<p>Минимальный отступ от красной линии улиц - 5 (не распространяются при реконструкции существующего объекта капитального строительства, границы которого установлены в Едином государственном реестре недвижимости, в случаях:  а. надстройки дополнительных этажей объекта капитального строительства, без изменений границ в ЕГРН;  б. замена и (или) восстановление несущих строительных конструкций объекта капитального строительства, без изменений границ в ЕГРН;  в. изменение параметров объекта капитального строительства, его частей (высоты, количества этажей, площади, объема), с изменением границ в ЕГРН.  При этом координаты границ объекта капитального строительства, расположенные от границ земельного участка до фасада здания менее 3 метров, от квартальной красной линии до фасада здания на 5 метров и внутриквартальной красной линии на 3 метра, не подлежат изменению;  г. изменение в сторону уменьшения параметров объекта капитального строительства, его частей (высоты, количества этажей, площади, объема)), м  Минимальный отступ от красной линии внутриквартальных проездов - 3 (не распространяются при реконструкции существующего объекта капитального строительства, границы которого</p>



				<p>более земельных участках, если контуры проектируемого объекта пересекают границы смежных земельных участков);</p> <p>в случае строительства объекта капитального строительства на двух и более земельных участках, если контуры проектируемого объекта пересекают границы смежных земельных участков., м</p>				<p>установлены в Едином государственном реестре недвижимости, в случаях:</p> <p>а. надстройки дополнительных этажей объекта капитального строительства, без изменений границ в ЕГРН;</p> <p>б. замена и (или) восстановление несущих строительных конструкций объекта капитального строительства, без изменений границ в ЕГРН;</p> <p>в. изменение параметров объекта капитального строительства, его частей (высоты, количества этажей, площади, объема), с изменением границ в ЕГРН. При этом координаты границ объекта капитального строительства, расположенные от границ земельного участка до фасада здания менее 3 метров, от квартальной красной линии до фасада здания на 5 метров и внутриквартальной красной линии на 3 метра, не подлежат изменению;</p> <p>г. изменение в сторону уменьшения параметров объекта капитального строительства, его частей (высоты, количества этажей, площади, объема), м</p> <p>Минимальное количество парковочных мест - См. прил. 3</p> <p>Минимальный % застройки - 20</p> <p>Минимальный % озеленения - 15, %</p> <p>Максимальная высота оград - 1,5, м</p>
4.6 Общественное питание	-	-	0,02, га- 0,5, га	<p>3, со стороны общей стены со смежным объектом – 0 (не распространяются при реконструкции существующего объекта капитального строительства, границы которого установлены в Едином государственном реестре недвижимости, в случаях:</p> <p>а. надстройки дополнительных этажей объекта капитального строительства, без изменений границ в ЕГРН;</p> <p>б. замена и (или) восстановление несущих строительных конструкций объекта капитального строительства, без изменений границ в ЕГРН;</p> <p>в. изменение параметров объекта капитального строительства, его частей (высоты, количества этажей, площади, объема), с изменением границ в ЕГРН. При этом координаты границ объекта капитального строительства, расположенные от границ земельного участка до фасада здания менее 3 метров, от квартальной красной линии до фасада здания на 5 метров и внутриквартальной красной линии на 3 метра, не подлежат изменению;</p> <p>г. изменение в сторону уменьшения параметров объекта капитального строительства, его частей (высоты, количества этажей, площади, объема), не распространяются</p>	16, эт	70, %	-	<p>Минимальный отступ от красной линии улиц - 5 (не распространяются при реконструкции существующего объекта капитального строительства, границы которого установлены в Едином государственном реестре недвижимости, в случаях:</p> <p>а. надстройки дополнительных этажей объекта капитального строительства, без изменений границ в ЕГРН;</p> <p>б. замена и (или) восстановление несущих строительных конструкций объекта капитального строительства, без изменений границ в ЕГРН;</p> <p>в. изменение параметров объекта капитального строительства, его частей (высоты, количества этажей, площади, объема), с изменением границ в ЕГРН. При этом координаты границ объекта капитального строительства, расположенные от границ земельного участка до фасада здания менее 3 метров, от квартальной красной линии до фасада здания на 5 метров и внутриквартальной красной линии на 3 метра, не подлежат изменению;</p> <p>г. изменение в сторону уменьшения параметров объекта капитального строительства, его частей (высоты, количества этажей, площади, объема), м</p> <p>Минимальный отступ от</p>

				<p>параметры минимального отступа от смежных границ земельного участка до фасада здания на 3 метра в случае строительства объекта капитального строительства на двух и более земельных участках, если контуры проектируемого объекта пересекают границы смежных земельных участков);</p> <p>в случае строительства объекта капитального строительства на двух и более земельных участках, если контуры проектируемого объекта пересекают границы смежных земельных участков, м</p>				<p>красной линии внутриквартальных проездов - 3 (не распространяются при реконструкции существующего объекта капитального строительства, границы которого установлены в Едином государственном реестре недвижимости, в случаях:</p> <p>а. надстройки дополнительных этажей объекта капитального строительства, без изменений границ в ЕГРН;</p> <p>б. замена и (или) восстановление несущих строительных конструкций объекта капитального строительства, без изменений границ в ЕГРН;</p> <p>в. изменение параметров объекта капитального строительства, его частей (высоты, количества этажей, площади, объема), с изменением границ в ЕГРН. При этом координаты границ объекта капитального строительства, расположенные от границ земельного участка до фасада здания менее 3 метров, от квартальной красной линии до фасада здания на 5 метров и внутриквартальной красной линии на 3 метра, не подлежат изменению;</p> <p>г. изменение в сторону уменьшения параметров объекта капитального строительства, его частей (высоты, количества этажей, площади, объема)), м</p> <p>Минимальное количество парковочных мест - См. прил. 3</p> <p>Минимальный % застройки - 20</p> <p>Минимальный % озеленения - 15, %</p> <p>Максимальная высота оград - 1,5 м</p>
4.7 Гостиничное обслуживание	-	-	0,1, га- 2, га	<p>3, со стороны общей стены со смежным объектом – 0 (не распространяются при реконструкции существующего объекта капитального строительства, границы которого установлены в Едином государственном реестре недвижимости, в случаях:</p> <p>а. надстройки дополнительных этажей объекта капитального строительства, без изменений границ в ЕГРН;</p> <p>б. замена и (или) восстановление несущих строительных конструкций объекта капитального строительства, без изменений границ в ЕГРН;</p> <p>в. изменение параметров объекта капитального строительства, его частей (высоты, количества этажей, площади, объема), с изменением границ в ЕГРН. При этом координаты границ объекта капитального строительства, расположенные от границ земельного участка до фасада здания менее 3 метров, от квартальной красной линии до фасада здания на 5 метров и внутриквартальной красной линии на 3 метра, не подлежат изменению;</p>	См. табл. 1 НПА-278 от 25.02.2016, эт	60, %	-	<p>Минимальный отступ от красной линии улиц - 5 (не распространяются при реконструкции существующего объекта капитального строительства, границы которого установлены в Едином государственном реестре недвижимости, в случаях:</p> <p>а. надстройки дополнительных этажей объекта капитального строительства, без изменений границ в ЕГРН;</p> <p>б. замена и (или) восстановление несущих строительных конструкций объекта капитального строительства, без изменений границ в ЕГРН;</p> <p>в. изменение параметров объекта капитального строительства, его частей (высоты, количества этажей, площади, объема), с изменением границ в ЕГРН. При этом координаты границ объекта капитального строительства, расположенные от границ земельного участка до фасада здания менее 3 метров, от квартальной красной линии до фасада здания на 5 метров и внутриквартальной красной линии на 3 метра, не подлежат изменению;</p>

				<p>г. изменение в сторону уменьшения параметров объекта капитального строительства, его частей (высоты, количества этажей, площади, объема)), не распространяются параметры минимального отступа от смежных границ земельного участка до фасада здания на 3 метра в случае строительства объекта капитального строительства на двух и более земельных участках, если контуры проектируемого объекта пересекают границы смежных земельных участков);</p> <p>в случае строительства объекта капитального строительства на двух и более земельных участках, если контуры проектируемого объекта пересекают границы смежных земельных участков., м</p>				<p>г. изменение в сторону уменьшения параметров объекта капитального строительства, его частей (высоты, количества этажей, площади, объема)), м</p> <p>Минимальный отступ от красной линии внутриквартальных проездов - 3 (не распространяются при реконструкции существующего объекта капитального строительства, границы которого установлены в Едином государственном реестре недвижимости, в случаях:</p> <p>а. надстройки дополнительных этажей объекта капитального строительства, без изменений границ в ЕГРН;</p> <p>б. замена и (или) восстановление несущих строительных конструкций объекта капитального строительства, без изменений границ в ЕГРН;</p> <p>в. изменение параметров объекта капитального строительства, его частей (высоты, количества этажей, площади, объема), с изменением границ в ЕГРН.</p> <p>При этом координаты границ объекта капитального строительства, расположенные от границ земельного участка до фасада здания менее 3 метров, от квартальной красной линии до фасада здания на 5 метров и внутриквартальной красной линии на 3 метра, не подлежат изменению;</p> <p>г. изменение в сторону уменьшения параметров объекта капитального строительства, его частей (высоты, количества этажей, площади, объема)), м</p> <p>Минимальное количество парковочных мест - См. прил. 3</p> <p>Минимальный % застройки - 20</p> <p>Минимальный % озеленения - 15, %</p>
4.8 Развлечения	-	-	0,5, га- 5, га	<p>3, со стороны общей стены со смежным объектом – 0 (не распространяются при реконструкции существующего объекта капитального строительства, границы которого установлены в Едином государственном реестре недвижимости, в случаях:</p> <p>а. надстройки дополнительных этажей объекта капитального строительства, без изменений границ в ЕГРН;</p> <p>б. замена и (или) восстановление несущих строительных конструкций объекта капитального строительства, без изменений границ в ЕГРН;</p> <p>в. изменение параметров объекта капитального строительства, его частей (высоты, количества этажей, площади, объема), с изменением границ в ЕГРН.</p> <p>При этом координаты границ объекта капитального строительства, расположенные от границ земельного участка до фасада здания менее 3 метров, от квартальной</p>	5, эт	60, %	-	<p>Минимальный отступ от красной линии улиц - 5 (не распространяются при реконструкции существующего объекта капитального строительства, границы которого установлены в Едином государственном реестре недвижимости, в случаях:</p> <p>а. надстройки дополнительных этажей объекта капитального строительства, без изменений границ в ЕГРН;</p> <p>б. замена и (или) восстановление несущих строительных конструкций объекта капитального строительства, без изменений границ в ЕГРН;</p> <p>в. изменение параметров объекта капитального строительства, его частей (высоты, количества этажей, площади, объема), с изменением границ в ЕГРН.</p> <p>При этом координаты границ объекта капитального строительства, расположенные от границ земельного участка до фасада здания менее 3 метров, от квартальной</p>

				красной линии до фасада здания на 5 метров и внутриквартальной красной линии на 3 метра, не подлежат изменению; г. изменение в сторону уменьшения параметров объекта капитального строительства, его частей (высоты, количества этажей, площади, объема)), не распространяются параметры минимального отступа от смежных границ земельного участка до фасада здания на 3 метра в случае строительства объекта капитального строительства на двух и более земельных участках, если контуры проектируемого объекта пересекают границы смежных земельных участков); в случае строительства объекта капитального строительства на двух и более земельных участках, если контуры проектируемого объекта пересекают границы смежных земельных участков., м					красной линии до фасада здания на 5 метров и внутриквартальной красной линии на 3 метра, не подлежат изменению; г. изменение в сторону уменьшения параметров объекта капитального строительства, его частей (высоты, количества этажей, площади, объема)), м Минимальный отступ от красной линии внутриквартальных проездов - 3 (не распространяются при реконструкции существующего объекта капитального строительства, границы которого установлены в Едином государственном реестре недвижимости, в случаях: а. надстройки дополнительных этажей объекта капитального строительства, без изменений границ в ЕГРН; б. замена и (или) восстановление несущих строительных конструкций объекта капитального строительства, без изменений границ в ЕГРН; в. изменение параметров объекта капитального строительства, его частей (высоты, количества этажей, площади, объема), с изменением границ в ЕГРН. При этом координаты границ объекта капитального строительства, расположенные от границ земельного участка до фасада здания менее 3 метров, от квартальной красной линии до фасада здания на 5 метров и внутриквартальной красной линии на 3 метра, не подлежат изменению; г. изменение в сторону уменьшения параметров объекта капитального строительства, его частей (высоты, количества этажей, площади, объема)), м Минимальное количество парковочных мест - См. прил. 3 Минимальный % застройки - 20 Минимальный % озеленения - 15, % Максимальная высота оград - 1,5, м
2.7 Обслуживание жилой застройки	-	-	-	-	-	-	-	-	

2.4. Требования к назначению, параметрам и размещению объекта капитального строительства на земельном участке, на который действие градостроительного регламента не распространяется или для которого градостроительный регламент не устанавливается (за исключением случая, предусмотренного пунктом 7.1 части 3 статьи 57.3 Градостроительного кодекса Российской Федерации):

Причины отнесения земельного участка к виду земельного участка, на который действие градостроительного регламента не распространяется или для которого градостроительный регламент не устанавливается	Реквизиты акта регулирующего использования земельного участка	Требования к использованию земельного участка	Требования к параметрам объекта капитального строительства	Требования к размещению объектов капитального строительства

			Предельное количество этажей и (или) предельная высота зданий, строений, сооружений	Максимальный процент застройки в границах земельного участка, определяемый как отношение суммарной площади земельного участка, которая может быть застроена, ко все площади земельного участка	Иные требования к параметрам объекта капитального строительства	Минимальные отступы от границ земельного участка в целях определения мест допустимого размещения задний, строений, сооружений, за пределами которых запрещено строительство зданий, строений, сооружений	Иные требования к размещению объектов капитального строительства
1	2	3	4	5	6	7	8
--	--	--		--	--	--	--

2.5. Предельные параметры разрешенного строительства, реконструкции объекта капитального строительства, установленные положением об особо охраняемых природных территориях, в случае выдачи градостроительного плана земельного участка в отношении земельного участка, расположенного в границах особо охраняемой природной территории:

Причины отнесения земельного участка к виду земельного участка для которого градостроительный регламент не устанавливается	Реквизиты Положения об особо охраняемой природной территории	Реквизиты Утвержденной документации и по планировке территории	Зонирование особо охраняемой природной территории (да/нет)							
			Функциональная зона	Виды разрешенного использования земельного участка		Требования к параметрам объекта капитального строительства			Требования к размещению объектов капитального строительства	
				Основные виды разрешенного использования	Вспомогательные виды разрешенного использования	Предельное количество этажей и (или) предельная высота зданий, строений, сооружений	Максимальный процент застройки в границах земельного участка, определяемый как отношение суммарной площади земельного участка, которая может быть застроена, ко все площади земельного участка	Иные требования к параметрам объекта капитального строительства	Минимальные отступы от границ земельного участка в целях определения мест допустимого размещения задний, строений, сооружений, за пределами которых запрещено строительство зданий, строений, сооружений	Иные требования к размещению объектов капитального строительства
1	2	3	4	5	6	7	8	9	10	11
--	--	--	--	--	--	--	--	--	--	--

### 3. Информация о расположенных в границах земельного участка объектах капитального строительства и объектах культурного наследия

3.1. Объекты капитального строительства Не имеются

3.2. Объекты, включенные в единый государственный реестр объектов культурного наследия (памятников истории и культуры) народов Российской Федерации

№ \_\_\_\_\_, \_\_\_\_\_ (согласно чертежу градостроительного плана) \_\_\_\_\_ (назначение объекта культурного наследия, общая площадь, площадь застройки)

\_\_\_\_\_  
(наименование органа государственной власти, принявшего решение о включении выявленного объекта культурного наследия в реестр, реквизиты этого решения)

регистрационный номер в реестре \_\_\_\_\_ от \_\_\_\_\_ (дата)

4. Информация о расчетных показателях минимального допустимого уровня обеспеченности территории объектами коммунальной, транспортной, социальной инфраструктур и расчетных показателях максимально допустимого уровня территориальной доступности указанных объектов для населения в случае, если земельный участок расположен в границах территории, в отношении которой предусматривается осуществление деятельности по комплексному развитию территории:

Информация о расчетных показателях минимального допустимого уровня обеспеченности территории								
Объекты коммунальной инфраструктуры			Объекты транспортной инфраструктуры			Объекты социальной инфраструктуры		
Наименование вида	Единица измерения	Расчетный показатель	Наименование вида	Единица измерения	Расчетный показатель	Наименование вида	Единица измерения	Расчетный показатель
1	2	3	4	5	6	7	8	9
--	--	--	--	--	--	--	--	--

Информация о расчетных показателях максимально допустимого уровня обеспеченности территории								
Объекты коммунальной инфраструктуры			Объекты транспортной инфраструктуры			Объекты социальной инфраструктуры		
Наименование вида	Единица измерения	Расчетный показатель	Наименование вида	Единица измерения	Расчетный показатель	Наименование вида	Единица измерения	Расчетный показатель
1	2	3	4	5	6	7	8	9
--	--	--	--	--	--	--	--	--

##### **5. Информация об ограничениях использования земельного участка, в том числе если земельный участок полностью или частично расположен в границах зон с особыми условиями использования территории**

Наименование зоны: **14:36-6.1630 Установление приаэродромной территории аэродрома "Якутск" с выделением шестой подзоны**

Пересекаемая площадь земельного участка-3519,14 кв.м

Ограничения: Ограничения использования земельных участков, входящих в шестую подзону: в границах шестой подзоны устанавливаются ограничения использования объектов недвижимости и осуществления деятельности: запрещается размещать объекты, способствующие привлечению и массовому скоплению птиц

Наименование зоны: **14:36-6.1626 Приаэродромная территория аэродрома Якутск**

Пересекаемая площадь земельного участка-3519,14 кв.м

Ограничения: В соответствии с п.2 правил выделения на приаэродромной территории подзон утвержденных Постановлением Правительства РФ от 02.12.2017 г. N 1460 "Об утверждении Правил установления приаэродромной территории, Правил выделения на приаэродромной территории подзон и Правил разрешения разногласий, возникающих между высшими исполнительными органами государственной власти субъектов Российской Федерации и уполномоченными Правительством Российской Федерации федеральными органами исполнительной власти при согласовании проекта решения об установлении приаэродромной территории" в границах приаэродромной территории выделяются подзоны в которых устанавливаются ограничения использования объектов недвижимости и осуществления деятельности

Наименование зоны: **14:36-6.1640 Установление приаэродромной территории аэродрома "Якутск" с выделением третьей подзоны**

Пересекаемая площадь земельного участка-3519,14 кв.м

Ограничения: Ограничения использования земельных участков, входящих в третью подзону: в границах третьей подзоны запрещается размещать объекты, высота которых превышает ограничения, установленные уполномоченным Правительством Российской Федерации федеральным органом исполнительной власти (далее - уполномоченный федеральный орган) при установлении соответствующей приаэродромной территории

Наименование зоны: **14:35-6.587 Шестая подзона приаэродромной территории аэродрома «Маган»**

Пересекаемая площадь земельного участка-3519,14 кв.м

Ограничения: В соответствии с Постановлением Правительства РФ от 02.12.2017 №1460: в границах В границах шестой подзоны установлен запрет размещения объектов, способствующих привлечению и массовому скоплению птиц, Перечень объектов, способствующих привлечению и массовому скоплению птиц, запрещенных к размещению в шестой подзоне приаэродромной территории аэродрома «Маган», определен исходя их местных условий с учетом выполнения требований Руководства по орнитологическому обеспечения полетов гражданской авиации (РООП ГА-89), Перечень основных объектов, запрещенных к размещению в шестой подзоне: звероводческие фермы, птицефермы, коровники, свиарники, скотобойни; рыбные хозяйства; искусственные водоемы; очистные сооружения; полигоны твердых бытовых отходов; мусоросжигательные и мусороперерабатывающие заводы; парки; кладбища; скотомогильники.

Наименование зоны: **14:36-6.1686 Третья подзона приаэродромной территории аэродрома «Маган»**

Пересекаемая площадь земельного участка-3519,14 кв.м

Ограничения: В соответствии с Постановлением Правительства РФ от 02.12.2017 №1460 в границах третьей подзоны приаэродромной территории аэродрома «Маган» запрещается размещать объекты, высота которых превышает установленные Федеральным агентством воздушного транспорта Министерства транспорта Российской Федерации ограничения.

Наименование зоны: **14:36-6.1687 Пятая подзона приаэродромной территории аэродрома «Маган»**

Пересекаемая площадь земельного участка-3519,14 кв.м

Ограничения: В соответствии с Постановлением Правительства РФ от 02.12.2017 №1460: в границах пятой подзоны приаэродромной территории аэродрома «Маган» установлен запрет размещения опасных производственных объектов, определенных Федеральным законом № 116-ФЗ, функционирование которых может повлиять на безопасность полетов воздушных судов, исходя из радиуса их максимального поражения.

Наименование зоны: **Водоотведение (ПМ)** Распоряжение "О внесении изменений в проект планировки и межевания территории квартала «85» городского округа «город Якутск», утвержденный распоряжением Окружной администрации города Якутска от 30 декабря 2016 года №2215р «Об утверждении проекта планировки и межевания территории квартала «85» городского округа «город Якутск»" № 383/1зр от 06.09.2021 г.

Пересекаемая площадь земельного участка-185,33 кв.м

Наименование зоны: **Газоснабжение (ПМ)** Распоряжение "О внесении изменений в проект планировки и межевания территории квартала «85» городского округа «город Якутск», утвержденный распоряжением Окружной администрации города Якутска от 30 декабря 2016 года №2215р «Об утверждении проекта планировки и межевания территории квартала «85» городского округа «город Якутск»" № 383/1зр от 06.09.2021 г.

Пересекаемая площадь земельного участка-79,66 кв.м

*Примечание.* В соответствии с ч. 33 ст. 26 Федерального закона от 03.08.2018 № 342-ФЗ «О внесении изменений в Градостроительный кодекс Российской Федерации и отдельные законодательные акты Российской Федерации» ( в ред. Федерального закона от 30.12.2021 № 447-ФЗ) в границах зон с особыми условиями использования территорий, установленных, в том числе в силу закона, до 1 января 2025 года (за исключением зон с особыми условиями использования территорий, указанных в части 27 настоящей статьи), независимо от ограничений использования земельных участков, установленных в границах таких зон, допускаются:

- 1) использование земельных участков в соответствии с ранее установленным видом разрешенного использования таких земельных участков для целей, не связанных со строительством, с реконструкцией объектов капитального строительства;
- 2) использование земельных участков для строительства, реконструкции объектов капитального строительства на основании разрешений на строительство, выданных до 1 января 2025 года, или в случае начала строительства, реконструкции объектов капитального строительства до 1 января 2025 года, если для строительства, реконструкции указанных объектов капитального строительства не требуется выдача разрешений на строительство;
- 3) использование зданий, сооружений, права на которые возникли у граждан или юридических лиц до 1 января 2025 года или которые построены, реконструированы в соответствии с пунктом 2 настоящей части и в соответствии с их видом разрешенного использования (назначения).

**6. Информация о границах зон с особыми условиями использования территорий, если земельный участок полностью или частично расположен в границах таких зон:**

Наименование зоны с особыми условиями использования территории с указанием объекта, в отношении которого установлена такая зона	Перечень координат характерных точек в системе координат, используемой для ведения Единого государственного реестра недвижимости		
	Обозначение (номер) характерной точки	X	Y
1	2	3	4
14:36-6.1630, 14:36-6.1640, 14:36-6.1626, 14:35-6.587, 14:36-6.1686, 14:36-6.1687 охранная зона транспорта			
	1	879403,25	534891
	2	879388,79	534917
	3	879384,2	534935,7
	4	879359,8	534958,2
	5	879356,95	534961,41
	6	879328,86	534932,8
	7	879346,6	534918,98
	8	879341,82	534910,9
	9	879341,8	534890
	10	879358,3	534881,3
	11	879371,83	534874
Водоотведение (ПМ)			
	3037	879402,7	534883,36

	3038	879372,87	534946,97
Газоснабжение (ПМ)			
	542	879330,66	534937,77
	543	879347,09	534923,54
	544	879346,15	534922,08
	545	879345,85	534921,62
	546	879345,04	534920,42
	547	879341,61	534915,38
	557	879341,73	534922,67
	558	879341,82	534922,81
	559	879328,04	534934,75

## 7. Информация о границах публичных сервитутов

Информация отсутствует

Обозначение (номер) характерной точки	Перечень координат характерных точек в системе координат, используемой для ведения Единого государственного реестра недвижимости	
	X	Y
--	--	--

## 8. Номер и (или) наименование элемента планировочной структуры, в границах которого расположен земельный участок квартал 85

9. Информация о технических условиях подключения (технологического присоединения) объектов капитального строительства к сетям инженерно-технического обеспечения, определенных с учетом программ комплексного развития систем коммунальной инфраструктуры поселения городского округа

10. Реквизиты нормативных правовых актов субъекта Российской Федерации, муниципальных правовых актов, устанавливающих требования к благоустройству территории

Нормативный правовой акт Якутской городской Думы от 30.06.2021 № 477-НПА "Правила благоустройства территории городского округа "город Якутск"

## 11. Информация о красных линиях

Обозначение (номер) характерной точки	Перечень координат характерных точек в системе координат, используемой для ведения Единого государственного реестра недвижимости	
	X	Y
1	879304,18	534961,6
2	879269,81	534967,92
3	879306,92	534976,35
4	879274,72	534982,27
5	879257,29	535302,87
6	879329,67	534990,08
7	879308,47	534876,05
8	879291,56	534848,26
9	879540,38	534696,93
10	879132,36	534624,96
11	879289,47	534883,31
12	879309,25	534989,64
13	879237,8	535298,38
14	879530,54	534679,51
15	879281,17	534831,17
16	879144,61	534606,63