

РАЗРЕШЕНИЕ НА СТРОИТЕЛЬСТВО



1000046665352904

Раздел 1. Реквизиты разрешения на строительство	
1.1. Дата разрешения на строительство:	04.10.2023
1.2. Номер разрешения на строительство:	86-10- <i>53</i> -2023
1.3. Наименование органа (организации):	Администрация города Сургута Ханты-Мансийский автономный округ - Югра
1.4. Срок действия настоящего разрешения:	04.10.2025
1.5. Дата внесения изменений или исправлений:	
Раздел 2. Информация о застройщике	
2.1. Сведения о физическом лице или индивидуальном предпринимателе	
2.1.1. Фамилия:	
2.1.2. Имя:	
2.1.3. Отчество:	
2.1.4. ИНН:	
2.1.5. ОГРНИП:	
2.2. Сведения о юридическом лице	
2.2.1. Полное наименование:	Общество с ограниченной ответственностью «Специализированный застройщик «Столица»
2.2.2. ИНН:	7452143582
2.2.3. ОГРН:	1177456075367
Раздел 3. Информация об объекте капитального строительства	
3.1. Наименование объекта капитального строительства (этапа) в соответствии с проектной документацией:	«Жилой дом № 9 в микрорайоне 30А г. Сургут, Тюменская область, ХМАО-Югра»
3.2. Вид выполняемых работ в отношении объекта капитального строительства в соответствии с проектной документацией:	строительство
3.3. Адрес (местоположение) объекта капитального строительства	
3.3.1. Субъект Российской Федерации:	Ханты-Мансийский автономный округ - Югра
3.3.2. Муниципальный район, муниципальный округ, городской округ или внутригородская территория (для городов федерального значения) в составе субъекта Российской Федерации, федеральная территория:	городской округ Сургут

1000046665352904

3.3.3. Городское или сельское поселение в составе муниципального района (для муниципального района) или внутригородского района городского округа (за исключением зданий, строений, сооружений, расположенных на федеральных территориях):	
3.3.4. Тип и наименование населенного пункта:	город Сургут
3.3.5. Наименование элемента планировочной структуры:	микрорайон 30А
3.3.6. Наименование элемента улично-дорожной сети:	
3.3.7. Тип и номер здания (сооружения):	
Раздел 4. Информация о земельном участке	
4.1. Кадастровый номер земельного участка (земельных участков), в границах которого (которых) расположен или планируется расположение объекта капитального строительства:	86:10:0101246:11
4.2. Площадь земельного участка (земельных участков), в границах которого (которых) расположен или планируется расположение объекта капитального строительства:	16976,00
4.3. Сведения о градостроительном плане земельного участка	
4.3.1. Дата:	29.12.2021
4.3.2. Номер:	РФ-86-2-10-0-00-2021-2856
4.3.3. Наименование органа, выдавшего градостроительный план земельного участка:	Департамент архитектуры и градостроительства Администрации города Сургута
4.4. Условный номер земельного участка (земельных участков) на утвержденной схеме расположения земельного участка или земельных участков на кадастровом плане территории (при необходимости):	
4.5. Сведения о схеме расположения земельного участка или земельных участков на кадастровом плане территории	
4.5.1. Дата решения:	
4.5.2. Номер решения:	
4.5.3. Наименование организации, уполномоченного органа или лица, принявшего решение об утверждении схемы расположения земельного участка или земельных участков:	
4.6. Информация о документации по планировке территории	
4.6.1. Сведения о проекте планировки территории	
4.6.1.1.1. Дата решения:	
4.6.1.1.2. Номер решения:	
4.6.1.1.3. Наименование организации, уполномоченного органа или лица, принявшего	

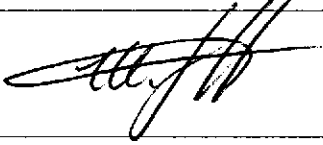
1000046665352904

решение об утверждении проекта планировки территории:	
4.6.2. Сведения о проекте межевания территории	
4.6.2.1.1. Дата решения:	
4.6.2.1.2. Номер решения:	
4.6.2.1.3. Наименование организации, уполномоченного органа или лица, принявшего решение об утверждении проекта межевания территории:	
Раздел 5. Сведения о проектной документации, типовом архитектурном решении	
5.1. Сведения о разработчике - индивидуальном предпринимателе	
5.1.1. Фамилия:	
5.1.2. Имя:	
5.1.3. Отчество:	
5.1.4. ИНН:	
5.1.5. ОГРНИП:	
5.2. Сведения о разработчике - юридическом лице	
5.2.1. Полное наименование:	Общество с ограниченной ответственностью «БАЗИС АРХИТЕКТ»
5.2.2. ИНН:	7841099093
5.2.3. ОГРН:	1227800072378
5.3. Дата утверждения (при наличии):	
5.4. Номер (при наличии):	BZ-1-09.30A
5.5. Типовое архитектурное решение объекта капитального строительства, утвержденное для исторического поселения (при наличии)	
5.5.1. Дата:	
5.5.2. Номер:	
5.5.3. Наименование документа:	
5.5.4. Наименование уполномоченного органа, принявшего решение об утверждении типового архитектурного решения:	
Раздел 6. Информация о результатах экспертизы проектной документации и государственной экологической экспертизы	
6.1. Сведения об экспертизе проектной документации	
6.1.1.1. Дата утверждения:	25.09.2023
6.1.1.2. Номер:	86-2-1-056989-2023
6.1.1.3. Наименование органа или организации, выдавшей положительное заключение экспертизы проектной документации:	Общество с ограниченной ответственностью «Экспертиза проектов и результатов инженерных изысканий»
6.2. Сведения о государственной экологической экспертизе	
6.2.1.1. Дата утверждения:	
6.2.1.2. Номер:	
6.2.1.3. Наименование органа, утвердившего положительное заключение государственной экологической экспертизы:	
6.3. Подтверждение соответствия вносимых в проектную документацию изменений требованиям, указанным в части 3.8 статьи 49 Градостроительного кодекса Российской Федерации	



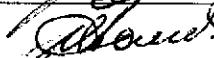
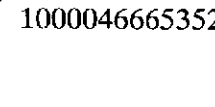
1000046665352904

6.3.1. Дата:	
6.3.2. Номер:	
6.3.3. Сведения о лице, утвердившем указанное подтверждение:	
6.4. Подтверждение соответствия вносимых в проектную документацию изменений требованиям, указанным в части 3.9 статьи 49 Градостроительного кодекса Российской Федерации	
6.4.1. Дата:	
6.4.2. Номер:	
6.4.3. Наименование органа исполнительной власти или организации, проводившей оценку соответствия:	
Раздел 7. Проектные характеристики объекта капитального строительства	
7. Наименование объекта капитального строительства, предусмотренного проектной документацией:	
7.1. Вид объекта капитального строительства:	здание
7.2. Назначение объекта:	многоквартирный дом
7.3. Кадастровый номер реконструируемого объекта капитального строительства:	
7.4. Площадь застройки (кв. м):	395,2
7.4.1. Площадь застройки части объекта капитального строительства (кв. м):	
7.5. Площадь (кв. м):	5630,9
7.5.1. Площадь части объекта капитального строительства (кв. м):	
7.6. Площадь нежилых помещений (кв. м):	
7.7. Площадь жилых помещений (кв. м):	3810,4
7.8. Количество помещений (штук):	
7.9. Количество нежилых помещений (штук):	
7.10. Количество жилых помещений (штук):	80
7.11. в том числе квартир (штук):	80
Из них:	
-студий (шт.);	32
-1 комнатных (шт.);	1
-2 комнатных (шт.);	16
-3 комнатных (шт.);	31
7.12. Количество машино-мест (штук):	
7.13. Количество этажей:	17
7.14. в том числе, количество подземных этажей:	1
7.15. Вместимость (человек):	80
7.16. Высота (м):	
7.17. Иные показатели:	
Строительный объем (куб.м):	18885,8
в том числе подземной части(куб.м):	1058,7

Площадь индивидуальных кладовых (подвал) (кв.м.):	10,9
Количество индивидуальных кладовых (подвал) (шт.):	3

Заместитель Главы города		
должность уполномоченного лица органа (организации), осуществляющего выдачу разрешения на строительство	подпись	В.А. Шаров инициалы, фамилия



Директор ДАиГ	Коновалов Александр Юрьевич +7 (3462) 52-82-43	
Заместитель директора ДАиГ	Сорич Иван Андреевич +7 (3462) 52-82-43	
И.о. начальника отдела МРГД ДАиГ	Корнеев Павел Васильевич +7 (3462) 52-82-51	
Ведущий инженер отдела МРГД ДАиГ	Сомов Анатолий Иванович +7 (3462) 52-82-94	

1000046665352904