

## Градостроительный план земельного участка

### Градостроительный план земельного участка

№

R	U	1	2	3	1	7	0	0	0	-	0	0	0	5
---	---	---	---	---	---	---	---	---	---	---	---	---	---	---

### Градостроительный план земельного участка подготовлен на основании

Заявления № 1740 от 09.04.2021 г. от ООО «СтройКрафт»

(реквизиты заявления правообладателя земельного участка с указанием ф.и.о. заявителя – физического лица, либо реквизиты заявления и наименование заявителя – юридического лица о выдаче градостроительного плана земельного участка)

### Местонахождение земельного участка

РМЭ, г. Козьмодемьянск

(субъект Российской Федерации)

(муниципальный район или городской округ)

(поселение)

### Описание границ земельного участка:

Обозначение (номер) характерной точки	Перечень координат характерных точек в системе координат, используемой для ведения Единого государственного реестра недвижимости	
	X	Y
1	330839.38	1187055.48
2	330815.35	1187093.92
3	330798.1	1187083.2
4	330774.4	1187121.4
5	330760.77	1187112.85
6	330804.68	1187042.62
7	330789.69	1187033.25
8	330793.53	1187026.97

### Кадастровый номер земельного участка (при наличии)

12:17:0102005:1413

### Площадь земельного участка

2493+/-17 кв. м

### Информация о расположенных в границах земельного участка объектах капитального строительства

### Информация о границах зоны планируемого размещения объекта капитального строительства в соответствии с утвержденным проектом планировки территории (при наличии)

Обозначение (номер) характерной точки	Перечень координат характерных точек в системе координат, используемой для ведения Единого государственного реестра недвижимости	
	X	Y

**Реквизиты проекта планировки территории и (или) проекта межевания территории в случае, если земельный участок расположен в границах территории, в отношении которой утверждены проект планировки территории и (или) проект межевания территории**

(указывается в случае, если земельный участок расположен в границах территории, в отношении которой утверждены проект планировки территории и (или) проект межевания территории)

Градостроительный план подготовлен: Суворовой И.В. Вед.специалистом отдела архитектуры, градостроительства и по ГО и ЧС администрации г. Козьмодемьянска

(Ф.И.О., должность уполномоченного лица, наименование органа)



*Суворов*  
(подпись)

*Суворова И.В.*  
(расшифровка подписи)

Дата выдачи







15.04.2021г

(ДД.ММ.ГГГГ)

**1. Чертеж (и) градостроительного плана земельного участка**



## Условные обозначения

	Границы земельного участка
1-2	Номера точек поворота земельного участка
	Зона допустимого размещения зданий, строений, сооружений
	Зона планируемого размещения зданий, строений, сооружений
	Охранная зона канализации 3 м от оси в каждую сторону
	Охранная зона воздушной ЛЭП 0,4кВ 2 м от оси в каждую сторону
	Охранная зона газопровода 2 м от оси в каждую сторону

1: 500 \_\_\_\_\_, выполненной Градземпроект  
(дата, наименование организации, подготовившей топографическую основу)

Чертеж(и) градостроительного плана земельного участка разработан(ы)  
Отделом архитектуры, градостроительства по ГО и ЧС

(дата, наименование организации)

2. Информация о градостроительном регламенте либо требованиях к назначению, параметрам и размещению объекта капитального строительства на земельном участке, на который действие градостроительного регламента не распространяется или для которого градостроительный регламент не устанавливается

2.1. Реквизиты акта органа государственной власти субъекта Российской Федерации, органа местного самоуправления, содержащего градостроительный регламент либо реквизиты акта федерального органа государственной власти, органа государственной власти субъекта Российской Федерации, органа местного самоуправления, иной организации, определяющего, в соответствии с федеральными законами, порядок использования земельного участка, на который действие градостроительного регламента не распространяется или для которого градостроительный регламент не устанавливается  
*Правила землепользования и застройки муниципального образования «Городской округ «Город Козьмодемьянск», утвержденные решением Собрании депутатов от 27 сентября 2017г. №224*

2.2. Информация о видах разрешенного использования земельного участка

Основные виды разрешенного использования земельного участка:

Среднеэтажная жилая застройка

Коммунальное обслуживание

**Вспомогательные виды разрешенного использования**

Земельные участки (территории) общего пользования

**Условно разрешенные виды использования**

Социальное обслуживание

Бытовое обслуживание

Здравоохранение

Образование и просвещение

Религиозное использование

Амбулаторное ветеринарное обслуживание

Деловое управление

Магазины

Банковская страховая деятельность

Общественное питание

Гостиничное обслуживание

Обслуживание автотранспорта

Обеспечение внутреннего правопорядка

**2.3. Предельные (минимальные и (или) максимальные) размеры земельного участка и предельные параметры разрешенного строительства, реконструкции объекта капитального строительства, установленные градостроительным регламентом для территориальной зоны, в которой расположен земельный участок:**

Предельные (минимальные и (или) максимальные) размеры земельных участков, в том числе их площадь			Минимальные отступы от границ земельного участка в целях определения мест допустимого размещения зданий, строений, сооружений, за пределами которых запрещено строительство зданий, строений, сооружений	Предельное количество этажей и (или) предельная высота зданий, строений, сооружений	Максимальный процент застройки в границах земельного участка, определяемый как отношение суммарной площади земельного участка, которая может быть застроена, ко всей площади земельного участка	Требования к архитектурным решениям объектов капитального строительства, расположенным в границах территории исторического поселения федерального или регионального значения	Иные показатели
1	2	3	4	5	6	7	8
Длина, м	Ширина, м	Площадь, м <sup>2</sup>					
-	-	min. 600 max. 3000	3,0-для строений	8/32	60		

**2.4. Требования к назначению, параметрам и размещению объекта капитального строительства на земельном участке, на который действие градостроительного регламента не распространяется или для которого градостроительный регламент не устанавливается:**

Причины отнесения земельного участка к виду земельного участка, на который действие градостроительного регламента не распространяется или для которого градостроительный регламент не устанавливается	Реквизиты акта, регулирующего использование земельного участка	Требования к использованию земельного участка	Требования к параметрам объекта капитального строительства			Требования к размещению объектов капитального строительства	
			Предельное количество этажей и (или) предельная высота зданий, строений, сооружений	Максимальный процент застройки в границах земельного участка, определяемый как отношение суммарной площади земельного участка, которая может быть застроена, ко всей площади земельного участка	Иные требования к параметрам объекта капитального строительства	Минимальные отступы от границ земельного участка в целях определения мест допустимого размещения зданий, строений, сооружений, за пределами которых запрещено строительство зданий, строений, сооружений	Иные требования к размещению объектов капитального строительства
1	2	3	4	5	6	7	8

**3. Информация о расположенных в границах земельного участка объектах капитального строительства и объектах культурного наследия**

**3.1. Объекты капитального строительства**

№ \_\_\_\_\_, \_\_\_\_\_,  
 (согласно чертежу(ам) градостроительного плана) (назначение объекта капитального строительства, этажность, высотность, общая площадь, площадь застройки)  
 инвентаризационный или кадастровый номер

**3.2. Объекты, включенные в единый государственный реестр объектов культурного наследия (памятников истории и культуры) народов Российской Федерации**

№ \_\_\_\_\_ (согласно чертежу(ам) градостроительного плана) \_\_\_\_\_ (назначение объекта культурного наследия, общая площадь, площадь застройки)

(наименование органа государственной власти, принявшего решение о включении выявленного объекта культурного наследия в реестр, реквизиты этого решения)  
 регистрационный номер в реестре \_\_\_\_\_ от \_\_\_\_\_ (дата)

**4. Информация о расчетных показателях минимально допустимого уровня обеспеченности территории объектами коммунальной, транспортной, социальной инфраструктур и расчетных показателях максимально допустимого уровня территориальной доступности указанных объектов для населения в случае, если земельный участок расположен в границах территории, в отношении которой предусматривается осуществление деятельности по комплексному и устойчивому развитию территории:**

Информация о расчетных показателях минимально допустимого уровня обеспеченности территории								
Объекты коммунальной инфраструктуры			Объекты транспортной инфраструктуры			Объекты социальной инфраструктуры		
Наименование вида объекта	Единица измерения	Расчетный показатель	Наименование вида объекта	Единица измерения	Расчетный показатель	Наименование вида объекта	Единица измерения	Расчетный показатель
1	2	3	4	5	6	7	8	9

Информация о расчетных показателях максимально допустимого уровня территориальной доступности								
Наименование вида объекта	Единица измерения	Расчетный показатель	Наименование вида объекта	Единица измерения	Расчетный показатель	Наименование вида объекта	Единица измерения	Расчетный показатель
1	2	3	4	5	6	7	8	9

**5. Информация об ограничениях использования земельного участка, в том числе если земельный участок полностью или частично расположен в границах зон с особыми условиями использования территорий**

**6. Информация о границах зон с особыми условиями использования территорий, если земельный участок полностью или частично расположен в границах таких зон:**

Наименование зоны с особыми условиями использования территории с указанием объекта, в отношении которого установлена такая зона	Перечень координат характерных точек в системе координат, используемой для ведения Единого государственного реестра недвижимости		
	Обозначение (номер) характерной точки	X	Y
1	2	3	4

**7. Информация о границах зон действия публичных сервитутов \_\_\_\_\_**

Обозначение (номер) характерной точки	Перечень координат характерных точек в системе координат, используемой для ведения Единого государственного реестра недвижимости	
	X	Y

**8. Номер и (или) наименование элемента планировочной структуры, в границах которого расположен земельный участок \_\_\_\_\_**

9. Информация о технических условиях подключения (технологического присоединения) объектов капитального строительства к сетям инженерно-технического обеспечения, определенных с учетом программ комплексного развития систем коммунальной инфраструктуры поселения, городского округа

---

10. Реквизиты нормативных правовых актов субъекта Российской Федерации, муниципальных правовых актов, устанавливающих требования к благоустройству территории

Правила благоустройства территории муниципального образования «Городской округ «Город Козьмодемьянск», утвержденные решением Собрания депутатов муниципального образования «Городской округ «Город Козьмодемьянск» от 03 ноября 2017г. № 232

---

11. Информация о красных линиях: \_\_\_\_\_

Обозначение (номер) характерной точки	Перечень координат характерных точек в системе координат, используемой для ведения Единого государственного реестра недвижимости	
	X	Y

*Строительство (реконструкцию) вести в соответствии с требованиями Федерального закона от 22 июля 2008 г. № 123-ФЗ «Технический регламент о требованиях пожарной безопасности», СП 23-102-2003 "Естественное освещение жилых и общественных зданий" и другими нормативно-правовыми актами действующего законодательства.*