

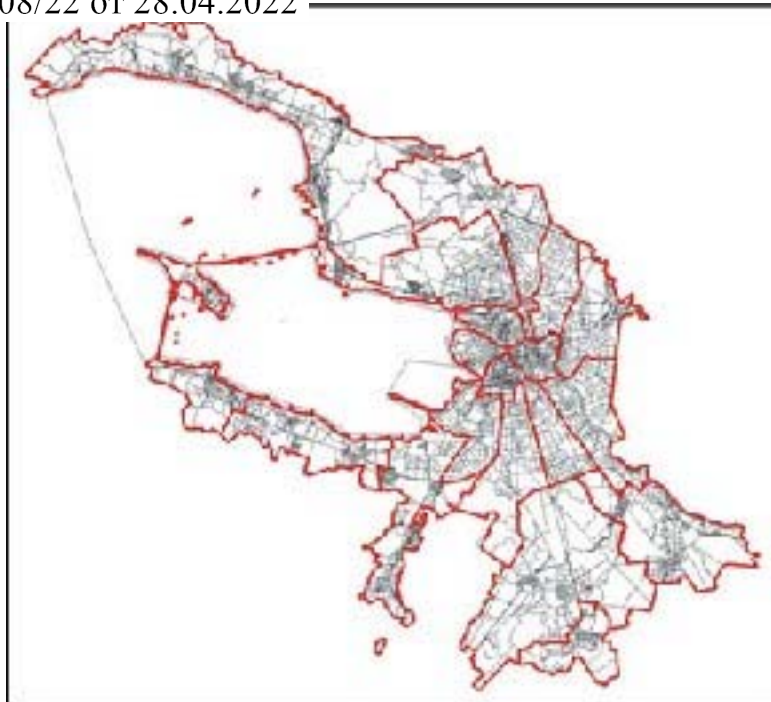
РФ-78-1-19-000-2022-1114

ГРАДОСТРОИТЕЛЬНЫЙ ПЛАН ЗЕМЕЛЬНОГО УЧАСТКА

по адресу:

**Санкт-Петербург,
Ленинский проспект, участок 1, (северо-восточнее пересечения с улицей Доблести)
78:40:0008341:4**

№01-24-3-1108/22 от 28.04.2022



Санкт-Петербург

2022

**ДОКУМЕНТ ПОДПИСАН
ЭЛЕКТРОННОЙ ПОДПИСЬЮ**

Сертификат 163B4400B1A88702767B0AEF0024D3DCE82D7E8

Владелец **Соколов Павел Сергеевич**

Действителен с 22.12.2021 по 22.03.2023

ГРАДОСТРОИТЕЛЬНЫЙ ПЛАН ЗЕМЕЛЬНОГО УЧАСТКА

№ РФ-78-1-19-000-2022-1114

Градостроительный план земельного участка подготовлен на основании заявления

ООО «СПЕЦИАЛИЗИРОВАННЫЙ ЗАСТРОЙЩИК «КАПИТАН» (регистрационный номер 01-47-19599/22 от 13.04.2022)

(реквизиты заявления правообладателя земельного участка, иного лица в случае, предусмотренном частью 1.1 статьи 57.3 Градостроительного кодекса Российской Федерации, с указанием ф.и.о. заявителя - физического лица, либо реквизиты заявления и наименование заявителя - юридического лица о выдаче градостроительного плана земельного участка)

Местонахождение земельного участка:

Санкт-Петербург,

Красносельский район, муниципальный округ Южно-Приморский

Описание границ земельного участка (образуемого земельного участка):

См. Таблицу «Сведения о характерных точках границы земельного участка».

Кадастровый номер земельного участка (при наличии) или в случае, предусмотренном частью 1.1 статьи 57.3 Градостроительного кодекса Российской Федерации, условный номер образуемого земельного участка на основании утвержденных проекта межевания территории и (или) схемы расположения земельного участка или земельных участков на кадастровом плане территории:

78:40:0008341:4

Площадь земельного участка:

18959 +/- 48 кв. м

Информация о расположенных в границах земельного участка объектах капитального строительства

Объекты капитального строительства отсутствуют.

Информация о границах зоны планируемого размещения объекта капитального строительства в соответствии с утвержденным проектом планировки территории (при наличии)

Обозначение (номер) характерной точки	Перечень координат характерных точек в системе координат, используемой для ведения Единого государственного реестра недвижимости	
	X	Y
-	-	-

Реквизиты проекта планировки территории и (или) проекта межевания территории в случае, если земельный участок расположен в границах территории, в отношении которой утверждены проект планировки территории и (или) проект межевания территории

Постановление Правительства Санкт-Петербурга от 13.12.2005 N 1900 "Об утверждении проекта планировки и проекта межевания территории квартала 18 Юго-Западной Приморской части Санкт-Петербурга".

Постановление Правительства Санкт-Петербурга от 09.02.2022 N 94 "Об утверждении проекта планировки с проектом межевания территории для размещения линейного объекта регионального значения "Красносельско-Калининская линия метрополитена от станции "Казаковская" до станции "Сосновая Поляна".

(указывается в случае, если земельный участок расположен в границах территории в отношении которой утверждены проект планировки территории и (или) проект межевания территории)

Градостроительный план подготовлен

Комитетом по градостроительству и архитектуре,
Первый заместитель председателя Комитета - главный
архитектор Санкт-Петербурга П.С. Соколов

М.П. _____

(подпись)

/ П.С. Соколов /

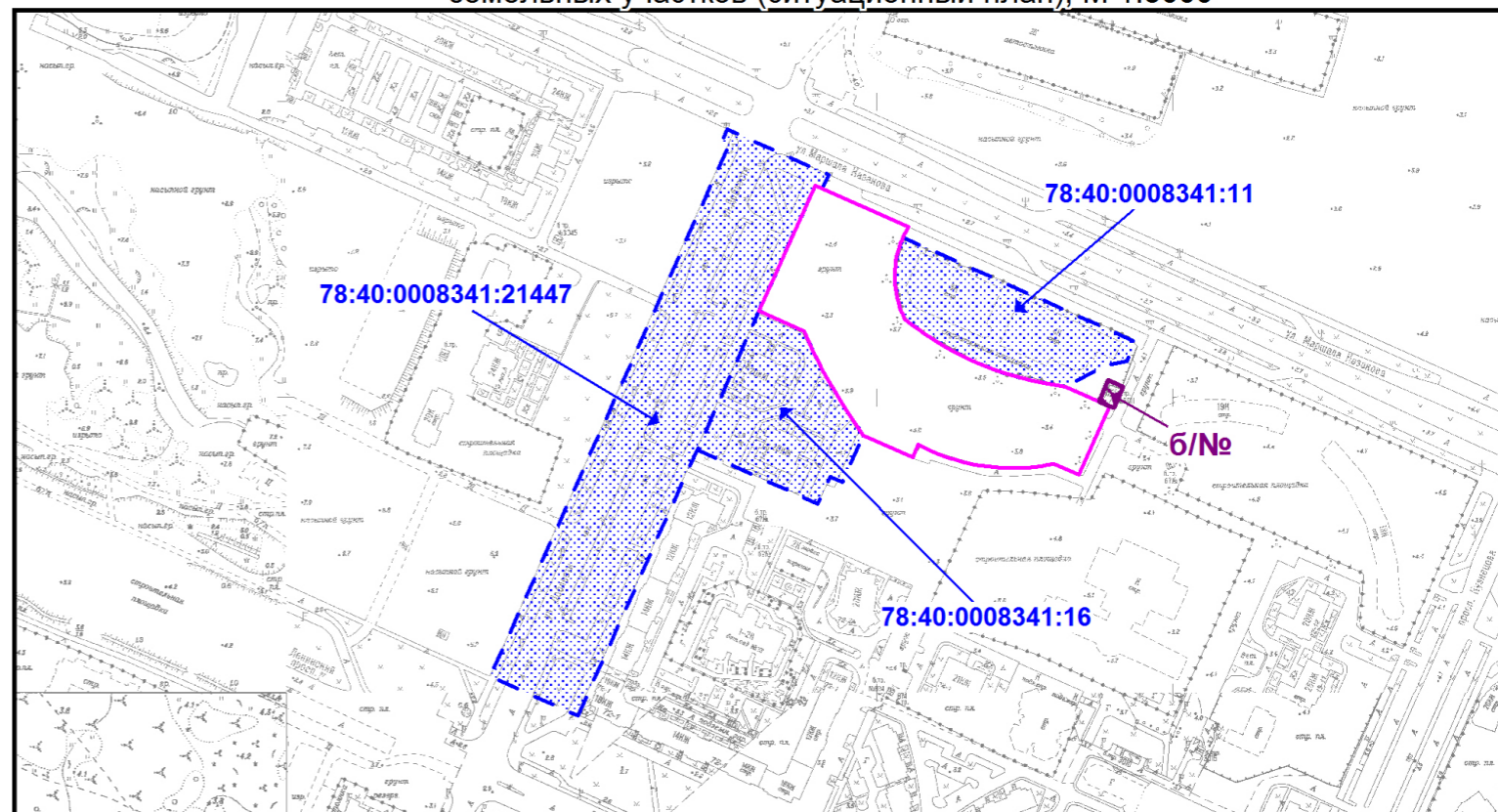
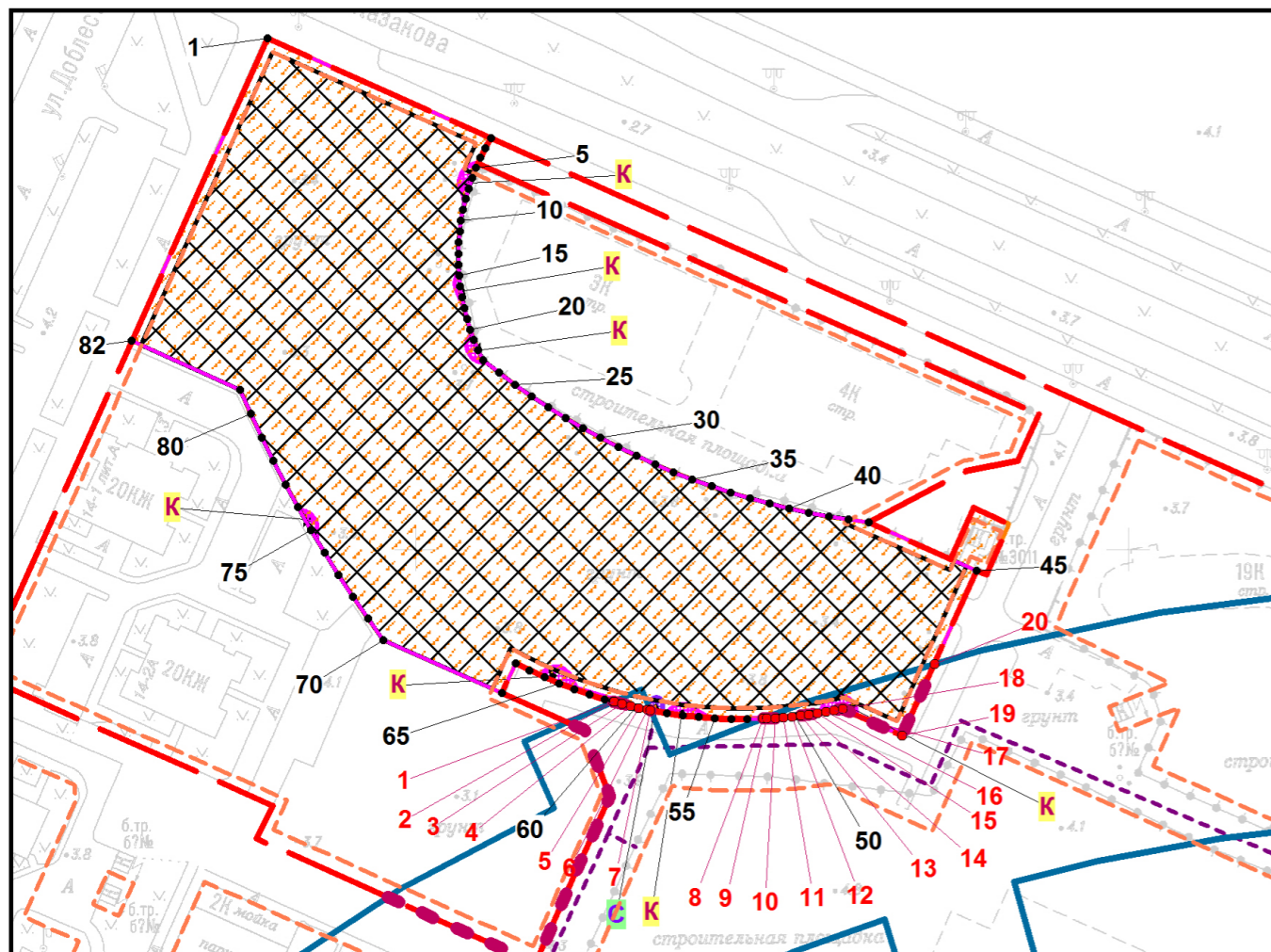
(расшифровка подписи)



Дата выдачи

Соответствует дате регистрации
(ДД.ММ.ГГГГ)











1. Чертеж градостроительного плана земельного участка

Схема расположения земельного участка в окружении смежно расположенных земельных участков (ситуационный план), М 1:5000



-  - смежные земельные участки, прошедшие государственный кадастровый учет
- 78:40:0008341:21447 - кадастровый номер смежного земельного участка
-  б/№ - границы земельного участка б/№, сформированного в составе проекта межевания территории, утвержденного постановлением Правительства Санкт-Петербурга от 13.12.2005 №1900

Условные обозначения:

-  - границы земельного участка с кадастровым номером 78:40:0008341:4
-  - границы, в пределах которых разрешается строительство объектов капитального строительства (при условии выполнения требований к отступам стен зданий, строений, сооружений от границ земельного участка)
-  - границы зон планируемого размещения объектов капитального строительства в соответствии с постановлением Правительства Санкт-Петербурга от 13.12.2005 №1900
-  - границы территории, в отношении которой утвержден проект планировки с проектом межевания территории для размещения линейного объекта регионального значения "Красносельско- Калининская" постановлением Правительства Санкт-Петербурга от 09.02.2022 N 94
-  - красные линии, определенные в составе проекта планировки территории, утвержденного постановлением Правительства Санкт-Петербурга от 13.12.2005 №1900 (сведения о характерных точках красных линий отсутствуют)
-  - линии отступа от красных линий, определенные в составе проекта межевания территории, утвержденного постановлением Правительства Санкт-Петербурга от 13.12.2005 №1900
-  - красные линии, определенные в составе проекта планировки территории, утвержденного постановлением Правительства Санкт-Петербурга от 09.02.2022 N 94
- 1-20 - номера характерных точек красных линий
-  К - охранная зона канализационных сетей *
-  С - охранная зона сетей связи и сооружений связи *
-  - линейно-кабельное сооружение связи телефонная сеть от АТС 751 (78:00:0000000:1269)

Земельный участок полностью расположен в границах:

- приаэродромной территории аэродрома Санкт-Петербург (Пулково) (подзоны №3, №4, №5, №6) (**)

(*) - в соответствии с выпиской из ЕГРН об объекте недвижимости от 11.04.2022г. № КУВИ-001/2022-53447128

(**) - в соответствии с приказом Федерального агентства воздушного транспорта (РОСАВИАЦИЯ) Министерства транспорта Российской Федерации от 23.12.2021 № 985-П "Об установлении приаэродромной территории аэродрома Санкт-Петербург (Пулково)"

Чертеж градостроительного плана земельного участка разработан на топографической основе, выполненной "Трест ГРИИ" в 2013 г., М1:2000.

В границах земельного участка могут находиться зарегистрированные в государственном кадастре недвижимости объекты капитального строительства без описания границ и объекты капитального строительства, не учтенные (или сведения о которых не получены в установленный срок) в государственном кадастре недвижимости на дату подготовки градостроительного плана земельного участка.

В границах земельного участка могут находиться зоны с особыми условиями использования, не учтенные в государственном кадастре недвижимости на дату подготовки градостроительного плана земельного участка.

РФ-78-1-19-000-2022-1114					
Санкт-Петербург, Ленинский проспект, участок 1, (северо-восточнее пересечения с улицей Доблести)					
Изм.	Кол.уч.	Лист	№ док.	Подпись	Дата
Спец.ОГП		Проскуракова О.Б.			25.04.2022
Градостроительный план земельного участка				Стадия	Лист
Чертеж градостроительного плана М1:2000					Листов
				1	1
				Комитет по градостроительству и архитектуре	

2. Информация о градостроительном регламенте либо требованиях к назначению, параметрам и размещению объекта капитального строительства на земельном участке, на который действие градостроительного регламента не распространяется или для которого градостроительный регламент не устанавливается

Земельный участок расположен в территориальной зоне ТЗЖ2 - жилая зона среднеэтажных и многоэтажных многоквартирных жилых домов, расположенных вне территории исторически сложившихся районов центральной части Санкт-Петербурга, с включением объектов социально-культурного и коммунально-бытового назначения, связанных с проживанием граждан, а также объектов инженерной инфраструктуры.

Установлен градостроительный регламент (градостроительные регламенты применяются к правоотношениям, возникшим после вступления их в силу).

В границах одного земельного участка допускается с соблюдением градостроительных регламентов, строительных, экологических, санитарно-гигиенических, противопожарных и иных правил, нормативов размещение двух и более объектов капитального строительства с основными, условно разрешенными и вспомогательными видами использования.

В границах одного земельного участка, в составе одного объекта капитального строительства допускается с соблюдением градостроительных регламентов, строительных, экологических, санитарно-гигиенических, противопожарных и иных правил, нормативов размещение двух и более разрешенных видов использования (основных, условно разрешенных и вспомогательных).

Размещение объектов основных и условно разрешенных видов использования, в отношении которых устанавливаются санитарно-защитные зоны, допускается в соответствии с санитарно-эпидемиологическими правилами и нормативами.

Отнесение объектов, не перечисленных в классификаторе видов разрешенного использования земельных участков, утвержденном в соответствии с действующим законодательством, к объектам основных или условно разрешенных видов использования земельных участков, осуществляется Комиссией по землепользованию и застройке Санкт-Петербурга, созданной постановлением Правительства Санкт-Петербурга от 16.05.2006 №560 "О Комиссии по землепользованию и застройке Санкт-Петербурга".

Вестибюли метрополитена и киоски вентиляционных шахт метрополитена, а также диспетчерские (конечные) станции и отстойно-разворотные кольца пассажирского транспорта могут располагаться в любой территориальной зоне при условии соблюдения требований действующего законодательства к размещению таких объектов.

Использование видов разрешенного использования "железнодорожные пути" (код 7.1.1), "внеуличный транспорт" (код 7.6) и "улично-дорожная сеть" (код 12.0.1) допускается без отдельного указания в градостроительном регламенте соответствующей территориальной зоны, если иное не предусмотрено федеральным законодательством.

Строительство и реконструкция объектов капитального строительства в случаях, предусмотренных законодательством Российской Федерации о социальной защите инвалидов, без приспособления указанных объектов для беспрепятственного доступа к ним инвалидов и использования их инвалидами не допускаются, независимо от того, к какому виду разрешенного использования относятся такие объекты.

Жилые дома размещаются на земельных участках с видами разрешенного использования "малоэтажная многоквартирная жилая застройка" (код 2.1.1), "среднеэтажная жилая застройка" (код 2.5), "многоэтажная жилая застройка (высотная застройка)" (код 2.6) при возможности их обеспечения объектами обслуживания жилой застройки с кодами 3.4.1 (поликлиники) и 3.5.1 (детские сады, школы).

Размещение объектов обслуживания жилой застройки нежилого назначения во встроенных, пристроенных и встроенно-пристроенных помещениях многоквартирного дома допускается только в случае, если указанные объекты имеют обособленный вход для посетителей, подъезд и места для стоянки (размещения) индивидуального автотранспорта и при условии соблюдения строительных, экологических, санитарно-гигиенических,

противопожарных и иных правил, нормативов.

Общая площадь встроенных, пристроенных и встроенно-пристроенных помещений многоквартирного дома, занимаемых объектами обслуживания жилой застройки нежилого назначения, за исключением площади машино-мест, не может превышать 15% от общей площади помещений соответствующих многоквартирных домов, относящихся к виду разрешенного использования "малоэтажная многоквартирная жилая застройка" (код 2.1.1).

Общая площадь встроенных, пристроенных и встроенно-пристроенных помещений многоквартирного дома, занимаемых объектами обслуживания жилой застройки нежилого назначения, за исключением площади машино-мест, не может превышать 20% от общей площади помещений соответствующих многоквартирных домов, относящихся к виду разрешенного использования "среднеэтажная жилая застройка" (код 2.5).

Общая площадь встроенных, пристроенных и встроенно-пристроенных помещений многоквартирного дома, занимаемых объектами обслуживания жилой застройки нежилого назначения, за исключением площади машино-мест, не может превышать 15% от общей площади помещений соответствующих многоквартирных домов, относящихся к виду разрешенного использования "многоэтажная жилая застройка (высотная застройка)" (код 2.6).

Помещения при квартирах или индивидуальных жилых домах, рассчитанные на индивидуальную трудовую деятельность, допускаются при соблюдении действующих нормативов.

Размещение во встроенных, пристроенных и встроенно-пристроенных помещениях многоквартирного дома объектов обслуживания жилой застройки с кодом 3.5.1 (детских садов) допускается только в случае, если указанные объекты обеспечены необходимой в соответствии с Правилами долей озеленения, а также детскими (игровыми) и хозяйственной площадками, для которых могут быть образованы или использованы отдельные земельные участки в пределах квартала.

Площадь детских (игровых) и хозяйственной площадок для объектов обслуживания жилой застройки с кодом 3.5.1 (детских садов), размещаемых во встроенных, пристроенных и встроенно-пристроенных помещениях многоквартирного дома, определяется исходя из вместимости: не менее 24 кв. м на 1 место.

Детские (игровые) площадки допускается размещать за пределами земельного участка, на котором размещен многоквартирный дом со встроенными, пристроенными и встроенно-пристроенными помещениями объекта обслуживания жилой застройки с кодом 3.5.1 (детского сада) в границах квартала, но на расстоянии не более 300 м от указанного объекта обслуживания жилой застройки, если в соответствии с документацией по планировке территории в границах квартала предусмотрена организация детской (игровой) площадки в границах образуемого земельного участка для размещения зеленых насаждений в соответствии с пунктом 1.9.9 раздела 1 Приложения №7 к Правилам. При этом площадь детской (игровой) площадки не должна превышать 20% площади образуемого земельного участка для размещения зеленых насаждений.

Гостиницы, в которых более 10% номеров/апартаментов имеют зоны, предназначенные для приготовления пищи, соответствующие СП 54.13330.2016 "СНиП 31-01-2003 "Здания жилые многоквартирные", размещаются на земельных участках в границах соответствующих территориальных зон, градостроительными регламентами которых предусмотрен вид разрешенного использования "гостиничное обслуживание" (код 4.7), при возможности их обеспечения объектами обслуживания жилой застройки с кодами 3.4.1 (поликлиники) и 3.5.1 (детские сады, школы), в соответствии с требованиями, установленными Правилами к размещению объектов, относящихся соответственно к видам разрешенного использования "малоэтажная многоквартирная жилая застройка" (код 2.1.1), "среднеэтажная жилая застройка" (код 2.5), "многоэтажная жилая застройка (высотная застройка)" (код 2.6), а также иными требованиями к размещению объектов жилой застройки в соответствии с действующим законодательством.

Возможность обеспечения объектами обслуживания жилой застройки подтверждается наличием одного из следующих документов:

утвержденной документации по планировке территории, в составе которой предусмотрено

размещение объектов обслуживания жилой застройки с кодами 3.4.1 и 3.5.1 при условии, что данные объекты включены в Адресную инвестиционную программу либо создание указанных объектов подтверждается документом, из которого следуют обязательства физических или юридических лиц по созданию таких объектов;

утвержденной Адресной инвестиционной программы, предусматривающей размещение объектов обслуживания, жилой застройки с кодами 3.4.1 и 3.5.1;

документа, подтверждающего обязательства физического или юридического лица по созданию объектов обслуживания жилой застройки с кодами 3.4.1 и 3.5.1;

Выдача разрешения на строительство объектов капитального строительства в сфере жилищного строительства осуществляется при наличии решения о согласовании архитектурно-градостроительного облика объекта, предоставленного в порядке, установленном законом Санкт-Петербурга.

Выдача разрешения на строительство объектов капитального строительства в сфере строительства объектов капитального строительства нежилого назначения осуществляется при наличии решения о согласовании архитектурно-градостроительного облика объекта, предоставленного в порядке, установленном законом Санкт-Петербурга.

В случае если земельный участок и объект капитального строительства расположены в границах зон с особыми условиями использования территорий и иных зон, установленных в соответствии с законодательством Российской Федерации, правовой режим использования и застройки указанного земельного участка определяется градостроительными регламентами и совокупностью ограничений, установленных в соответствии с законодательством Российской Федерации.

Если установленные в порядке, предусмотренном действующим законодательством, ограничения относятся к одному и тому же параметру (требованию), применению подлежат более строгие ограничения.

Земельные участки или объекты капитального строительства, виды разрешенного использования, предельные (минимальные и (или) максимальные) размеры и предельные параметры которых не соответствуют градостроительному регламенту, могут использоваться без установления срока приведения их в соответствие с градостроительным регламентом, за исключением случаев, если использование таких земельных участков и объектов капитального строительства опасно для жизни или здоровья человека, для окружающей среды, объектов культурного наследия.

Реконструкция указанных в предыдущем абзаце объектов капитального строительства может осуществляться только путем приведения таких объектов в соответствие с градостроительным регламентом или путем уменьшения их несоответствия предельным параметрам разрешенного строительства, реконструкции. Изменение видов разрешенного использования указанных земельных участков и объектов капитального строительства может осуществляться путем приведения их в соответствие с видами разрешенного использования земельных участков и объектов капитального строительства, установленными градостроительным регламентом.

Проекты планировки территории, проекты планировки с проектами межевания территории, утвержденные до вступления в силу Правил (изменений в Правила) применяются без приведения в соответствие с Правилами (изменениями в Правила), если иное не установлено законом Санкт-Петербурга.

При противоречии с Правилами проектов планировки территории, проектов планировки с проектами межевания территории, утвержденных до вступления в силу Правил (изменений в Правила) применительно к территориям, в отношении которых до 01.03.2015 заключен договор аренды для комплексного освоения территории в целях жилищного строительства, в течение срока действия указанного договора применяются проекты планировки территории, проекты планировки с проектами межевания территории без приведения в соответствие с Правилами (изменениями в Правила), если иное не установлено законом Санкт-Петербурга.

При противоречии с Правилами проектов планировки территории, проектов планировки с проектами межевания территории, утвержденных до вступления в силу Правил (изменений в Правила) применительно к территориям, в отношении которых заключены договоры о

развитии застроенных территорий в течение срока действия указанных договоров применяются проекты планировки территории, проекты планировки с проектами межевания территории без приведения в соответствие с Правилами (изменениями в Правила), если иное не установлено законом Санкт-Петербурга.

Утвержденные до вступления в силу Правил (изменений в Правила) проекты планировки территории, а равно проекты планировки с проектами межевания территории в границах территорий, в которых предусматривается осуществление комплексного развития территории в соответствии с приложением №6 к Правилам, признаются недействующими, за исключением случаев, предусмотренных в следующем абзаце, и не учитываются при подготовке документации по планировке территории в целях комплексного развития территории, осуществляемого в соответствии с Градостроительным кодексом Российской Федерации.

Разрешения на строительство, выданные до вступления в силу Правил (изменений в Правила), действуют в период срока, указанного в разрешениях на строительство, а также в случае продления сроков их действия или переоформления переуступки прав на строительство иным лицам в соответствии с действующим законодательством вплоть до их изменения, истечения сроков их действия или наступления иных обстоятельств, прекращающих их действие.

Со дня утверждения документации по планировке территории в целях комплексного развития территории ранее утвержденная документация по планировке территории признается утратившей силу.

Разрешения на условно разрешенный вид использования и разрешения на отклонение от предельных параметров, выданные до вступления в силу Правил (изменений в Правила), действуют пять лет и не подлежат продлению за исключением случаев, когда разрешения на условно разрешенный вид использования, разрешения на отклонение от предельных параметров учтены в параметрах застройки территории в составе утвержденных и действующих проектов планировки территории, а равно проектов планировки с проектами межевания территории, если в соответствии с разрешением на условно разрешенный вид использования был утвержден акт о выборе земельного участка до 01.03.2015 в пределах срока его действия, а также случаев, когда указанные разрешения учтены в период срока их действия при выдаче разрешения на строительство. В случае если указанные разрешения учтены в период срока их действия при выдаче разрешения на строительство, такие разрешения действуют в пределах срока действия разрешения на строительство.

Соблюдение требований градостроительного регламента в части обеспечения жилых домов, размещаемых на земельных участках с видами разрешенного использования «малоэтажная многоквартирная жилая застройка» (код 2.1.1), «среднеэтажная жилая застройка» (код 2.5), «многоэтажная жилая застройка (высотная застройка)» (код 2.6), а также гостиниц, в которых более 10% номеров/апартаментов имеют зоны, предназначенные для приготовления пищи, соответствующие СП 54.13330.2016 «СНиП 31-01-2003 Здания жилые многоквартирные», объектами обслуживания жилой застройки с кодами 3.4.1 (поликлиники) и 3.5.1 (детские сады, школы), определяется Градостроительной комиссией Санкт-Петербурга в соответствии с постановлением Правительства Санкт-Петербурга от 24.05.2021 №314.

2.1. Реквизиты акта органа государственной власти субъекта Российской Федерации, органа местного самоуправления, содержащего градостроительный регламент либо реквизиты акта федерального органа государственной власти, органа государственной власти субъекта Российской Федерации, органа местного самоуправления, иной организации, определяющего в соответствии с федеральными законами порядок использования земельного участка, на который действие градостроительного регламента не распространяется или для которого градостроительный регламент не устанавливается

Постановление Правительства Санкт-Петербурга от 21.06.2016 №524 «О правилах землепользования и застройки Санкт-Петербурга» (везде и далее - Правила).

2.2. Информация о видах разрешенного использования земельного участка

Код	Вид использования
ОСНОВНЫЕ ВИДЫ РАЗРЕШЕННОГО ИСПОЛЬЗОВАНИЯ ЗЕМЕЛЬНОГО УЧАСТКА	
2.6	Многоэтажная жилая застройка (высотная застройка)

В соответствии с постановлением Правительства Санкт-Петербурга от 13.12.2005 № 1900 "Об утверждении проекта планировки и проекта межевания территории квартала 18 Юго-Западной Приморской части Санкт-Петербурга" функциональное назначение объектов капитального строительства - жилые дома.

В соответствии с постановлением Правительства Санкт-Петербурга от 30.12.2021 N 1178 "О предоставлении земельного участка для строительства объектов многоэтажной жилой застройки (высотная застройка) по адресу: Красносельский район, Ленинский пр., участок 1 (северо-восточнее пересечения с ул. Доблести)" и постановлением Правительства Санкт-Петербурга от 28.01.2022 N 50 "О внесении изменений в постановление Правительства Санкт-Петербурга от 30.12.2021 N 1178" на земельном участке планируется строительство объектов многоэтажной жилой застройки (высотная застройка).

ВСПОМОГАТЕЛЬНЫЕ ВИДЫ РАЗРЕШЕННОГО ИСПОЛЬЗОВАНИЯ ЗЕМЕЛЬНОГО УЧАСТКА:

1. Дополнительно по отношению к основным видам разрешенного использования и условно разрешенным видам использования земельных участков и объектов капитального строительства и только совместно с ними могут применяться вспомогательные виды разрешенного использования, в случае, если объекты, относящиеся к вспомогательным видам разрешенного использования, связаны, в том числе технологически, с объектами, относящимися к основным и(или) условно разрешенным видам использования, и обеспечивают использование объектов, относящихся к основным и(или) условно разрешенным видам использования.

Вспомогательные виды разрешенного использования выбираются при соблюдении строительных, экологических, санитарно-гигиенических, противопожарных и иных правил, нормативов из числа:

основных видов разрешенного использования, установленных градостроительным регламентом соответствующей территориальной зоны, в случае, если площадь помещений зданий, строений и сооружений, занимаемых объектами вспомогательных видов разрешенного использования, не превышает 700 кв. м;

условно разрешенных видов использования, установленных градостроительным регламентом соответствующей территориальной зоны (за исключением видов разрешенного использования, предусмотренных кодами 2.1, 2.1.1, 2.2, 2.3, 2.5, 2.6), при соблюдении одного из следующих условий:

1.1. Суммарная доля площади помещений зданий, строений и сооружений, занимаемых объектами вспомогательных видов разрешенного использования, расположенных на одном земельном участке, не должна превышать 30% общей площади помещений зданий, строений и сооружений на данном земельном участке, включая подземную часть, за исключением случаев, предусмотренных в пункте 2 настоящего раздела.

1.2. Часть площади земельного участка, занимаемая отдельно стоящими объектами вспомогательных видов разрешенного использования, с относящимся к ним озеленением, местами для стоянки (размещения) индивидуального автотранспорта, иными параметрами разрешенного строительства, необходимыми в соответствии с действующим законодательством элементами инженерного обеспечения и благоустройства, не должна превышать 15% общей площади соответствующего земельного участка, за исключением случаев, предусмотренных в пункте 2 настоящего раздела.

Для видов объектов, относящихся к видам разрешенного использования "обеспечение спортивно-зрелищных мероприятий" (код 5.1.1), "обеспечение занятий спортом в

помещениях" (код 5.1.2), "площадки для занятий спортом" (код 5.1.3), "оборудованные площадки для занятий спортом" (код 5.1.4), "водный спорт" (код 5.1.5), "авиационный спорт" (код 5.1.6), "спортивные базы" (код 5.1.7), указанный показатель не должен превышать 10% от общей площади земельного участка.

2. В границах территориальных зон Т1Ж1, Т1Ж2-1, Т1Ж2-2 для видов разрешенного использования "для индивидуального жилищного строительства" (код 2.1) и "ведение садоводства" (код 13.2) вспомогательные виды разрешенного использования из числа условно разрешенных видов использования, установленных градостроительными регламентами указанных территориальных зон, могут применяться при соблюдении следующих условий:

2.1. Суммарная доля площади помещений зданий, строений и сооружений, занимаемых объектами вспомогательных видов разрешенного использования, расположенных на одном земельном участке, не должна превышать 40% общей площади помещений зданий, строений и сооружений на данном земельном участке, включая подземную часть.

2.2. Часть площади земельного участка, занимаемая объектами вспомогательных видов разрешенного использования, не должна превышать 35% общей площади соответствующего земельного участка, а также относящимся к ним озеленением, местами для стоянки (размещения) индивидуального автотранспорта, иными необходимыми в соответствии с действующим законодательством элементами инженерно-технического обеспечения и благоустройства.

3. Соблюдение условий, предусмотренных в пунктах 1 и 2 настоящего раздела, в случае размещения объектов основных и(или) условно разрешенных видов использования одновременно с вспомогательными видами разрешенного использования должно быть подтверждено в составе проектной документации.

Соблюдение условий, предусмотренных в пунктах 1 и 2 настоящего раздела, в иных случаях обеспечивается лицом, осуществляющим строительство.

4. Расчет озеленения земельного участка в целях размещения объектов вспомогательных видов разрешенного использования осуществляется в соответствии с пунктом 1.9.7 раздела 1 Приложения №7 к Правилам.

2.3. Предельные (минимальные и (или) максимальные) размеры земельного участка и предельные параметры разрешенного строительства, реконструкции объекта капитального строительства, установленные градостроительным регламентом для территориальной зоны, в которой расположен земельный участок:

Предельные (минимальные и (или) максимальные) размеры земельных участков, в том числе их площадь			Минимальные отступы от границ земельного участка в целях определения мест допустимого размещения зданий, строений, сооружений, за пределами которых запрещено строительство зданий, строений, сооружений	Предельное количество этажей и (или) предельная высота зданий, строений, сооружений	Максимальный процент застройки в границах земельного участка, определяемый как отношение суммарной площади земельного участка, которая может быть застроена, ко всей площади земельного участка	Требования к архитектурным решениям объектов капитального строительства, расположенным в границах территории исторического поселения федерального или регионального значения	Иные показатели
1	2	3	4	5	6	7	8
Длина, м	Ширина, м	Площадь, м ² или га					
Без ограничений, см. п.1, 13 настоящего подраздела.	Без ограничений, см. п.1, 13 настоящего подраздела.	См. п.1, 13 настоящего подраздела	См. п. 3 настоящего подраздела	См.п. 5-6 настоящего подраздела.	Без ограничений, см. п.1, 13 настоящего подраздела.	-	См. п.2, 4, 7-12 настоящего подраздела.

1. Минимальная площадь земельных участков устанавливается в соответствии с пунктом 1.4.2 раздела 1 Приложения №7 к Правилам:

Предельный размер земельного участка не может быть менее площади, занимаемой существующим или размещаемым в его границах объектом капитального строительства и обеспечивающей соблюдение установленных Правилами предельных параметров разрешенного строительства, реконструкции объектов капитального строительства, в том числе минимальной доли озеленения земельных участков, минимального количества мест для стоянки (размещения) индивидуального автотранспорта в границах земельного участка, а также соблюдение строительных, экологических, санитарно-гигиенических, противопожарных и иных правил, нормативов.

2. Максимальное значение коэффициента использования территории устанавливается в соответствии с пунктами 1.5.1 - 1.5.7 раздела 1 Приложения №7 к Правилам.

3. Минимальные отступы зданий, строений, сооружений от границ земельного участка устанавливаются в соответствии с пунктами 1.6.1 - 1.6.6 раздела 1 Приложения №7 к Правилам:

3.1. Минимальные отступы стен зданий, строений и сооружений без окон и иных светопрозрачных конструкций, обеспечивающих соблюдение санитарных требований, дверных и иных проемов от границ земельных участков - 0 м.

3.2. Минимальные отступы стен зданий, строений и сооружений с окнами, иными светопрозрачными конструкциями, обеспечивающими соблюдение санитарных требований, дверными и иными проемами от границ земельных участков определяются следующим образом:

по границам смежных земельных участков или по границам территорий, на которых

земельные участки не образованы, не менее 10 м;

в случае если земельный участок является смежным с территориями (земельными участками), расположенными в границах территориальных зон, градостроительными регламентами которых не установлены виды разрешенного использования, предусматривающие размещение объектов капитального строительства, минимальный отступ от границ такого земельного участка не менее 3 м.

3.3. Минимальные отступы от границ земельных участков стен зданий, строений и сооружений по границам земельных участков, совпадающих с улицами и (или) красными линиями указанных улиц, устанавливаются:

для жилых домов с квартирами на первом этаже, выходящими на магистральные улицы, - 6 м.

для жилых домов с квартирами на первом этаже, выходящими на прочие улицы, - 3 м.

для прочих зданий - 0 м.

3.4. Минимальные отступы от границ земельных участков стен зданий, строений и сооружений, совпадающих с внутриквартальными проездами и (или) красными линиями указанных проездов, определяются по следующей формуле:

$L \text{ отступа} = 10 - L \text{ проезда} / 2$,

где:

L проезда - ширина проезда и (или) ширина проезда в красных линиях в метрах,

L отступа - величина отступа от внутриквартального проезда и (или) внутриквартального проезда в красных линиях в метрах.

В случае если в результате расчета величина отступа составляет 0 метров или имеет отрицательное значение, размещение зданий, строений, сооружений допускается с отступом от границ земельного участка - 0 м.

Для целей применения настоящего пункта ширина проезда определяется на основании топографической карты-схемы со сроком выполнения не позднее трех лет на дату расчета, содержащейся в проектной документации, либо на основании красных линий, утвержденных в установленном порядке.

Требования пунктов 3.1. - 3.4. настоящего раздела не применяются в случае реконструкции зданий, строений и сооружений без изменения местоположения объекта капитального строительства в границах земельного участка (в границах существующего фундамента) при условии соблюдения иных предельных параметров разрешенного строительства, реконструкции объектов капитального строительства, установленных Правилами.

4. Максимальные выступы за красную линию (за исключением красных линий внутриквартальных проездов) частей зданий, строений и сооружений допускаются в отношении балконов, эркеров, козырьков и выше 3,5 м от поверхности земли. При этом суммарная ширина всех эркеров в каждом этаже не должна превышать 30% ширины фасада здания, выходящего на красную линию, в этом этаже.

5. Максимальное количество этажей надземной части зданий, строений, сооружений на земельном участке не устанавливается.

6. Максимальная высота зданий, строений, сооружений на земельном участке устанавливается в соответствии с пунктами 1.8.1 - 1.8.7 раздела 1 Приложения №7 к Правилам.

При определении максимальной высоты зданий, строений и сооружений не учитываются антенны, молниеотводы и другие инженерные устройства, не оказывающие влияния на безопасность здания, строения, сооружения и не перечисленные во втором, четвертом и пятом абзацах пункта 1.8.6.1 раздела 1 Приложения №7 к Правилам, а также во втором, третьем и восьмом абзацах пункта 1.8.6.2 раздела 1 Приложения №7 к Правилам в составе инженерного оборудования.

Максимальная высота промышленных дымовых труб, дымовых труб котельных, за

исключением инженерного оборудования, предусмотренного в пунктах 1.8.6.1 и 1.8.6.2 раздела 1 Приложения №7 к Правилам, вытяжных башен, градирен с несущими стволами из кирпича, железобетона, металла и композиционных материалов, обеспечивающих эффективное рассеивание дымовых газов различной температуры, влажности и агрессивности до допустимых действующими гигиеническими нормами пределов концентрации на уровне земли в соответствии с требованиями экологии, необходимым разряжением на уровне ввода газохода и (или) требованиями безопасности полетов воздушного транспорта, в градостроительных регламентах не устанавливается.

Для целей применения настоящего пункта под промышленными дымовыми трубами, вытяжными башнями, градирнями понимаются высотные сооружения промышленных предприятий, предусмотренные СП 43.13330.2012 «СНиП 2.09.03-85 «Сооружения промышленных предприятий».

Максимальная высота зданий, строений и сооружений – 40/43/85 м:

40 – максимальная высота зданий, строений и сооружений, расположенных по фронту застройки и в глубине квартала, в метрах по вертикали относительно дневной поверхности земли до наивысшей отметки конструктивного элемента здания, строения, сооружения (парапета плоской кровли, карниза, конька или фронтона скатной крыши, купола, башни, шпиля), включая инженерное оборудование, выполненное в капитальных конструкциях (вентиляционные шахты (камеры), дымовые трубы, машинные помещения лифтов, крышные котельные), а также выходы на кровлю, отклонение от которой допускается при наличии условий, установленных в части 1 статьи 40 Градостроительного кодекса Российской Федерации.

43 – максимальная высота зданий, строений и сооружений, расположенных по фронту застройки и в глубине квартала, в метрах по вертикали относительно дневной поверхности земли до наивысшей отметки конструктивного элемента здания, строения, сооружения для размещения инженерного оборудования, выполненного в капитальных конструкциях (вентиляционные шахты (камеры), дымовые трубы, машинные помещения лифтов, крышные котельные), а также выходов на кровлю.

Применение высоты (43 м) допускается исключительно для размещения объектов, указанных в предыдущем абзаце при одновременном соблюдении следующих условий:

суммарная доля площади занимаемой объектами, указанными в абзаце третьем настоящего пункта, составляет не более 25% от площади кровли (крыши) здания, строения, сооружения;

высота указанных объектов определяется от высоты 40 м.

Отклонение от высоты (43 м) не допускается;

85 – максимальная высота зданий, строений и сооружений, расположенных по фронту застройки и в глубине квартала, в метрах по вертикали относительно дневной поверхности земли до наивысшей отметки конструктивного элемента здания, строения, сооружения (парапета плоской кровли, карниза, конька или фронтона скатной крыши, купола, башни, шпиля), включая инженерное оборудование, выполненное в капитальных конструкциях (вентиляционные шахты (камеры), дымовые трубы, машинные помещения лифтов, крышные котельные), выходы на кровлю, отклонение до которой допускается при наличии условий, установленных в части 1 статьи 40 Градостроительного кодекса Российской Федерации.

При этом значение максимальной высоты (85 м) зданий, строений и сооружений, является предельным для отклонения.

7. Максимальная общая площадь объектов капитального строительства нежилого назначения на земельных участках не устанавливается. Общая площадь объектов капитального строительства нежилого назначения, относящихся к условно разрешенным видам использования, устанавливается в разрешении на условно разрешенный вид использования, выдаваемом в порядке, установленном действующим законодательством.

8. Максимальный класс опасности (в соответствии с санитарно-эпидемиологическими

правилами) объектов капитального строительства, размещаемых на земельном участке, - V.

9. Минимальная площадь озеленения земельного участка устанавливается в соответствии с пунктами 1.9.1 - 1.9.10 раздела 1 Приложения №7 к Правилам.

10. Минимальное количество мест для стоянки (размещения) индивидуального автотранспорта на земельных участках устанавливается в соответствии с пунктами 1.10.1 - 1.10.9 раздела 1 Приложения №7 к Правилам.

11. Минимальное количество мест на погрузочно-разгрузочных площадках на земельном участке устанавливается в соответствии с пунктами 1.11.1 - 1.11.3 раздела 1 Приложения №7 к Правилам.

12. Минимальное количество мест для хранения велосипедного транспорта на земельном участке устанавливается в соответствии с пунктами 1.13.1 - 1.13.5 раздела 1 Приложения №7 к Правилам.

13. Максимальный размер земельных участков, в том числе их площадь, и максимальный процент застройки в границах земельного участка не подлежит установлению.

В соответствии с постановлением Правительства Санкт-Петербурга от 13.12.2005 № 1900 "Об утверждении проекта планировки и проекта межевания территории квартала 18 Юго-Западной Приморской части Санкт-Петербурга" определены следующие характеристики застройки:

- название здания - жилой дом;
- серия или тип дома - по индивидуальному проекту;
- этажность - 16-25;
- площадь застройки - 3670 кв.м;
- общая площадь квартир (с летними помещениями) - 18000 кв.м;
- общая площадь квартир (без летних помещений) - 17610 кв.м;
- строительный объем - 117970 куб.м;
- встроено-пристроенные помещения:
 - наименование - стоянка на 70 машино-мест, помещения досуга и любительской деятельности,
 - полезная площадь - 1750/500 кв.м;
- примечание - Ленинский пр., участок 1 (северо-восточнее пересечения с ул. Доблести);

- название здания - жилой дом;
- серия или тип дома - по индивидуальному проекту;
- этажность - 20;
- площадь застройки - 3670 кв.м;
- общая площадь квартир (с летними помещениями) - 22800 кв.м;
- общая площадь квартир (без летних помещений) - 22440 кв.м;
- строительный объем - 122100 куб.м;
- встроено-пристроенные помещения:
 - наименование - стоянка на 70 машино-мест, предприятие торговли (непродовольственные товары),
 - полезная площадь - 1750/150 кв.м;
- примечание - Ленинский пр., участок 1 (северо-восточнее пересечения с ул. Доблести)

В соответствии с постановлением Правительства Санкт-Петербурга от 09.02.2022 N 94 "Об утверждении проекта планировки с проектом межевания территории для размещения линейного объекта регионального значения "Красносельско-Калининская линия метрополитена от станции "Казаковская" до станции "Сосновая Поляна" земельный участок расположен вне зон планируемого размещения объектов капитального строительства.

2.4. Требования к назначению, параметрам и размещению объекта капитального строительства на земельном участке, на который действие градостроительного регламента не распространяется или для которого градостроительный регламент не устанавливается (за исключением случая, предусмотренного пунктом 7.1 части 3 статьи 57.3 Градостроительного кодекса Российской Федерации):

Причины отнесения земельного участка к виду земельного участка, на который действие градостроительного регламента не распространяется или для которого градостроительный регламент не устанавливается	Реквизиты акта, регулирующего использование земельного участка	Требования к использованию земельного участка	Требования к параметрам объекта капитального строительства			Требования к размещению объектов капитального строительства	
			Предельное количество этажей и (или) предельная высота зданий, строений, сооружений	Максимальный процент застройки в границах земельного участка, определяемый как отношение суммарной площади земельного участка, которая может быть застроена, ко всей площади земельного участка	Иные требования к параметрам объекта капитального строительства	Минимальные отступы от границ земельного участка в целях определения мест допустимого размещения зданий, строений, сооружений, за пределами которых запрещено строительство зданий, строений, сооружений	Иные требования к размещению объектов капитального строительства
1	2	3	4	5	6	7	8
-	-	-	-	-	-	-	-

2.5. Предельные параметры разрешенного строительства, реконструкции объекта капитального строительства, установленные положением об особо охраняемых природных территориях, в случае выдачи градостроительного плана земельного участка в отношении земельного участка, расположенного в границах особо охраняемой природной территории:

Причины отнесения земельного участка к виду земельного участка для которого градостроительный регламент не устанавливается	Реквизиты Положения об особо охраняемой природной территории	Реквизиты утвержденной документации по планировке территории	Зонирование особо охраняемой природной территории (да/нет)								
			Функциональная зона	Виды разрешенного использования земельного участка		Требования к параметрам объекта капитального строительства			Требования к размещению объектов капитального строительства		
				Основные виды разрешенного использования	Вспомогательные виды разрешенного использования	Предельное количество этажей и (или) предельная высота зданий, сооружений	Максимальный процент застройки в границах земельного участка, определяемый как отношение суммарной площади земельного участка, которая может быть застроена, ко всей площади земельного участка	Иные требования к параметрам объекта капитального строительства	Минимальные отступы от границ земельного участка в целях определения мест допустимого размещения зданий, сооружений, за пределами которых запрещено строительство зданий, сооружений	Иные требования к размещению объектов капитального строительства	
1	2	3	4	5	6	7	8	9	10	11	
-	-	-	-	-	-	-	-	-	-	-	-

3. Информация о расположенных в границах земельного участка объектах капитального строительства и объектах культурного наследия

3.1. Объекты капитального строительства

Не имеется

3.2. Объекты, включенные в единый государственный реестр объектов культурного наследия (памятников истории и культуры) народов Российской Федерации

Не имеется

4. Информация о расчетных показателях минимально допустимого уровня обеспеченности территории объектами коммунальной, транспортной, социальной инфраструктур и расчетных показателях максимально допустимого уровня территориальной доступности указанных объектов для населения в случае, если земельный участок расположен в границах территории, в отношении которой предусматривается осуществление деятельности по комплексному развитию территории:

Не заполняется

5. Информация об ограничениях использования земельного участка, в том числе если земельный участок полностью или частично расположен в границах зон с особыми условиями использования территорий

1. Охранная зона канализационных сетей (78:40:0008341:4/1):

1.1 Земельный участок частично расположен в границах зоны с особыми условиями использования территории, площадь земельного участка, покрываемая зоной с особыми условиями использования территории, составляет 25 кв.м.

1.2 Строительство в охранных зонах сетей инженерных коммуникаций (или вынос сетей) возможно по согласованию с владельцами этих сетей.

2. Охранная зона канализационных сетей (78:40:0008341:4/2):

2.1 Земельный участок частично расположен в границах зоны с особыми условиями использования территории, площадь земельного участка, покрываемая зоной с особыми условиями использования территории, составляет 9 кв.м.

2.2 Строительство в охранных зонах сетей инженерных коммуникаций (или вынос сетей) возможно по согласованию с владельцами этих сетей.

3. Охранная зона канализационных сетей (78:40:0008341:4/3):

3.1 Земельный участок частично расположен в границах зоны с особыми условиями использования территории, площадь земельного участка, покрываемая зоной с особыми условиями использования территории, составляет 19 кв.м.

3.2 Строительство в охранных зонах сетей инженерных коммуникаций (или вынос сетей) возможно по согласованию с владельцами этих сетей.

4. Охранная зона канализационных сетей (78:40:0008341:4/4):

4.1 Земельный участок частично расположен в границах зоны с особыми условиями использования территории, площадь земельного участка, покрываемая зоной с особыми условиями использования территории, составляет 42 кв.м.

4.2 Строительство в охранных зонах сетей инженерных коммуникаций (или вынос сетей) возможно по согласованию с владельцами этих сетей.

5. Охранная зона канализационных сетей (78:40:0008341:4/5):

5.1 Земельный участок частично расположен в границах зоны с особыми условиями

использования территории, площадь земельного участка, покрываемая зоной с особыми условиями использования территории, составляет 2 кв.м.

5.2 Строительство в охранных зонах сетей инженерных коммуникаций (или вынос сетей) возможно по согласованию с владельцами этих сетей.

6. Охранная зона канализационных сетей (78:40:0008341:4/6):

6.1 Земельный участок частично расположен в границах зоны с особыми условиями использования территории, площадь земельного участка, покрываемая зоной с особыми условиями использования территории, составляет 70 кв.м.

6.2 Строительство в охранных зонах сетей инженерных коммуникаций (или вынос сетей) возможно по согласованию с владельцами этих сетей.

7. Охранная зона сетей связи и сооружений связи (78:40:0008341:4/7):

7.1 Земельный участок частично расположен в границах зоны с особыми условиями использования территории, площадь земельного участка, покрываемая зоной с особыми условиями использования территории, составляет 14 кв.м.

7.2 Строительство в охранных зонах сетей инженерных коммуникаций (или вынос сетей) возможно по согласованию с владельцами этих сетей.

8. Охранная зона канализационных сетей (78:40:0008341:4/8):

8.1 Земельный участок частично расположен в границах зоны с особыми условиями использования территории, площадь земельного участка, покрываемая зоной с особыми условиями использования территории, составляет 16 кв.м.

8.2 Строительство в охранных зонах сетей инженерных коммуникаций (или вынос сетей) возможно по согласованию с владельцами этих сетей.

9. Приаэродромная территория аэродрома Санкт-Петербург (Пулково) (подзона №3):

9.1 Земельный участок полностью расположен в границах зоны с особыми условиями использования территории.

9.2 Ограничения прав на земельный участок предусмотрены приказом Федерального агентства воздушного транспорта (РОСАВИАЦИЯ) Министерства транспорта Российской Федерации от 23.12.2021 №985-П "Об установлении приаэродромной территории аэродрома Санкт-Петербург (Пулково)".

Ограничения использования объектов недвижимости и осуществления деятельности: запрещается размещать объекты, высота которых превышает ограничения, установленные уполномоченным Правительством РФ федеральным органом исполнительной власти при установлении соответствующей приаэродромной территории.

10. Приаэродромная территория аэродрома Санкт-Петербург (Пулково) (подзона №4):

10.1 Земельный участок полностью расположен в границах зоны с особыми условиями использования территории.

10.2 Ограничения прав на земельный участок предусмотрены приказом Федерального агентства воздушного транспорта (РОСАВИАЦИЯ) Министерства транспорта Российской Федерации от 23.12.2021 №985-П "Об установлении приаэродромной территории аэродрома Санкт-Петербург (Пулково)".

Ограничения использования объектов недвижимости и осуществления деятельности: запрещается размещать объекты, создающие помехи в работе наземных объектов средств и систем обслуживания воздушного движения, навигации, посадки и связи, предназначенных для организации воздушного движения и расположенных вне первой подзоны

11. Приаэродромная территория аэродрома Санкт-Петербург (Пулково) (подзона №5):

11.1 Земельный участок полностью расположен в границах зоны с особыми условиями использования территории.

11.2 Ограничения прав на земельный участок предусмотрены приказом Федерального агентства

воздушного транспорта (РОСАВИАЦИЯ) Министерства транспорта Российской Федерации от 23.12.2021 №985-П "Об установлении приаэродромной территории аэродрома Санкт-Петербург (Пулково)".

Ограничения использования объектов недвижимости и осуществления деятельности: запрещается размещать опасные производственные объекты, определенные Федеральным законом "О промышленной безопасности опасных производственных объектов", функционирование которых может повлиять на безопасность полетов воздушных судов.

12 Приаэродромная территория аэродрома Санкт-Петербург (Пулково) (подзона №6):

12.1 Земельный участок полностью расположен в границах зоны с особыми условиями использования территории.

12.2 Ограничения прав на земельный участок предусмотрены приказом Федерального агентства воздушного транспорта (РОСАВИАЦИЯ) Министерства транспорта Российской Федерации от 23.12.2021 №985-П "Об установлении приаэродромной территории аэродрома Санкт-Петербург (Пулково)".

Ограничения использования объектов недвижимости и осуществления деятельности: запрещается размещать объекты, способствующие привлечению и массовому скоплению птиц.

6. Информация о границах зон с особыми условиями использования территорий, если земельный участок полностью или частично расположен в границах таких зон:

Наименование зоны с особыми условиями использования территории с указанием объекта, в отношении которого установлена такая зона	Перечень координат характерных точек в системе координат, используемой для ведения Единого государственного реестра недвижимости		
	Обозначение (номер) характерной точки	X	Y
Охранная зона канализационных сетей (78:40:0008341:4/1)	1-37	см. таблицу координат	см. таблицу координат
Охранная зона канализационных сетей (78:40:0008341:4/2)	1-15	см. таблицу координат	см. таблицу координат
Охранная зона канализационных сетей (78:40:0008341:4/3)	1-39	см. таблицу координат	см. таблицу координат
Охранная зона канализационных сетей (78:40:0008341:4/4)	1-53	см. таблицу координат	см. таблицу координат
Охранная зона канализационных сетей (78:40:0008341:4/5)	1-5	см. таблицу координат	см. таблицу координат
Охранная зона канализационных сетей (78:40:0008341:4/6)	1-77	см. таблицу координат	см. таблицу координат
Охранная зона сетей связи и сооружений связи (78:40:0008341:4/7)	1-37	см. таблицу координат	см. таблицу координат
Охранная зона канализационных сетей (78:40:0008341:4/8)	1-24	см. таблицу координат	см. таблицу координат
Приаэродромная территория аэродрома Санкт-Петербург (Пулково) (подзона №3)	-	-	-
Приаэродромная территория аэродрома Санкт-Петербург (Пулково) (подзона №4)	-	-	-
Приаэродромная территория аэродрома Санкт-Петербург (Пулково) (подзона №5)	-	-	-
Приаэродромная территория аэродрома Санкт-Петербург (Пулково) (подзона №6)	-	-	-

7. Информация о границах публичных сервитутов

Информация отсутствует

8. Номер и (или) наименование элемента планировочной структуры, в границах которого расположен земельный участок

-

9. Информация о возможности подключения (технологического присоединения) объектов капитального строительства к сетям инженерно-технического обеспечения (за исключением сетей электроснабжения), определяемая с учетом программ комплексного развития систем коммунальной инфраструктуры поселения, муниципального округа, городского округа (при их наличии), в состав которой входят сведения о максимальной нагрузке в возможных точках подключения (технологического присоединения) к таким сетям, а также сведения об организации, представившей данную информацию

• ГУП "Водоканал Санкт-Петербурга".

Информация о возможности подключения (технологического присоединения) планируемого к строительству или реконструкции объекта капитального строительства к сетям водоснабжения, водоотведения от 08.11.2021 № исх – 15326/48:

Водоснабжение: подача воды питьевого качества из централизованной системы холодного водоснабжения (максимальная подключаемая нагрузка) общим расходом 19,693 куб.м/час (472,620 куб.м/сут) возможна.

Водоотведение: сброс бытовых сточных вод (максимальная подключаемая нагрузка) расходом 18,98 куб.м/час (455,52 куб.м/сут) в сети бытовой канализации возможен.

10. Реквизиты нормативных правовых актов субъекта Российской Федерации, муниципальных правовых актов, устанавливающих требования к благоустройству территории

Закон Санкт-Петербурга «О благоустройстве в Санкт-Петербурге» от 25.12.2015 №891-180.

11. Информация о красных линиях:

Обозначение (номер) характерной точки	Перечень координат характерных точек в системе координат, используемой для ведения Единого государственного реестра недвижимости	
	X	Y
1	86157.21	106455.20
2	86157.17	106455.33
3	86156.56	106457.64
4	86155.99	106459.96
5	86155.46	106462.29
6	86154.97	106464.63
7	86154.80	106465.53
8	86152.45	106497.19
9	86152.49	106498.20
10	86152.63	106500.59
11	86152.81	106502.97
12	86153.03	106505.35
13	86153.29	106507.73
14	86153.60	106510.10
15	86153.94	106512.47

16	86154.33	106514.82
17	86154.76	106517.18
18	86155.23	106519.52
19	86147.71	106536.29
20	86167.82	106545.30

Материалы и результаты инженерных изысканий на дату выдачи ГПЗУ отсутствуют (или содержат сведения, отнесенные федеральными законами к категории ограниченного доступа).

Сведения о характерных точках границы земельного участка.

Обозначение (номер) характерной точки	Перечень координат характерных точек в системе координат, используемой для ведения Единого государственного реестра недвижимости	
	X	Y
1	86343.56	106357.96
2	86315.43	106420.77
3	86312.73	106419.24
4	86309.97	106417.85
5	86307.14	106416.59
6	86304.26	106415.46
7	86301.32	106414.48
8	86298.34	106413.64
9	86295.33	106412.94
10	86292.28	106412.38
11	86289.22	106411.98
12	86286.13	106411.71
13	86283.04	106411.6
14	86279.94	106411.64
15	86276.85	106411.82
16	86273.78	106412.15
17	86270.72	106412.63
18	86267.69	106413.25
19	86264.69	106414.02
20	86261.73	106414.93
21	86258.82	106415.98
22	86255.96	106417.17
23	86253.17	106418.5
24	86249.67	106422.96
25	86246.29	106427.51
26	86243.04	106432.16
27	86239.91	106436.89
28	86236.91	106441.7
29	86234.04	106446.59
30	86231.3	106451.55
31	86228.69	106456.58
32	86226.21	106461.69
33	86223.88	106466.85
34	86221.68	106472.08
35	86219.62	106477.36
36	86217.71	106482.7
37	86215.93	106488.09
38	86214.3	106493.52
39	86212.82	106498.99
40	86211.48	106504.5
41	86210.29	106510.04
42	86209.24	106515.61
43	86208.35	106521.21
44	86207.61	106526.84

Обозначение (номер) характерной точки	Перечень координат характерных точек в системе координат, используемой для ведения Единого государственного реестра недвижимости	
	X	Y
45	86194.07	106557.05
46	86147.71	106536.29
47	86155.23	106519.52
48	86154.37	106515.09
49	86153.67	106510.64
50	86153.11	106506.17
51	86152.7	106501.68
52	86152.44	106497.18
53	86152.32	106492.68
54	86152.36	106488.17
55	86152.54	106483.67
56	86152.87	106479.18
57	86153.35	106474.7
58	86153.97	106470.24
59	86154.74	106465.8
60	86155.66	106461.38
61	86156.72	106457.01
62	86157.92	106452.66
63	86159.27	106448.36
64	86160.75	106444.11
65	86162.38	106439.91
66	86164.14	106435.76
67	86166.04	106431.68
68	86168.08	106427.66
69	86159.63	106423.88
70	86174.56	106390.57
71	86180.55	106386.26
72	86186.63	106382.08
73	86192.8	106378.02
74	86199.05	106374.09
75	86205.38	106370.29
76	86211.79	106366.62
77	86218.26	106363.08
78	86224.81	106359.67
79	86231.43	106356.4
80	86238.12	106353.27
81	86244.87	106350.28
82	86258.5	106319.85

Сведения о характерных точках границы части (частей) земельного участка
Учетный номер части: 78:40:0008341:4/1

1	86307.65	106414.31
2	86307.8	106414.58
3	86307.94	106414.86
4	86308.15	106415.44
5	86308.23	106415.73

6	86308.3	106416.03
7	86308.34	106416.34
8	86308.36	106416.65
9	86308.37	106416.95
10	86308.36	106417.13
11	86307.14	106416.59
12	86304.26	106415.46
13	86301.32	106414.48
14	86298.34	106413.64
15	86297.11	106413.35
16	86299.36	106412.98
17	86301.76	106412.17
18	86302.05	106412.08
19	86302.35	106412.01
20	86302.66	106411.95
21	86302.96	106411.92
22	86303.27	106411.9
23	86303.58	106411.91
24	86303.89	106411.93
25	86304.19	106411.97
26	86304.49	106412.03
27	86304.79	106412.11
28	86305.08	106412.2
29	86305.37	106412.32
30	86305.65	106412.45
31	86305.92	106412.6
32	86306.18	106412.76
33	86306.43	106412.94
34	86306.89	106413.35
35	86307.1	106413.57
36	86307.3	106413.81
37	86307.48	106414.06

Сведения о характерных точках границы части (частей) земельного участка
Учетный номер части: 78:40:0008341:4/2

1	86278.52	106411.72
2	86276.85	106411.82
3	86273.78	106412.15
4	86270.72	106412.63
5	86267.69	106413.25
6	86266.87	106413.46
7	86272.69	106411.03
8	86272.97	106410.92
9	86273.51	106410.77
10	86274.01	106410.68
11	86274.51	106410.64
12	86274.79	106410.64
13	86275.42	106410.7
14	86275.72	106410.76
15	86276.3	106410.93

Сведения о характерных точках границы части (частей) земельного участка

Учетный номер части: 78:40:0008341:4/3

1	86260.76	106415.28
2	86258.82	106415.98
3	86255.96	106417.17
4	86253.17	106418.5
5	86252.4	106419.48
6	86252.37	106419.05
7	86252.38	106418.74
8	86252.4	106418.43
9	86252.44	106418.13
10	86252.5	106417.83
11	86252.58	106417.53
12	86252.67	106417.24
13	86252.79	106416.95
14	86252.92	106416.67
15	86253.07	106416.4
16	86253.41	106415.89
17	86253.82	106415.43
18	86254.28	106415.02
19	86254.53	106414.84
20	86254.79	106414.67
21	86255.05	106414.52
22	86255.33	106414.39
23	86255.62	106414.27
24	86255.91	106414.17
25	86256.2	106414.09
26	86256.51	106414.03
27	86256.81	106413.98
28	86257.12	106413.96
29	86257.43	106413.95
30	86257.73	106413.96
31	86258.04	106414
32	86258.34	106414.05
33	86258.94	106414.2
34	86259.23	106414.31
35	86259.51	106414.43
36	86259.78	106414.57
37	86260.05	106414.73
38	86260.3	106414.9
39	86260.55	106415.09

Сведения о характерных точках границы части (частей) земельного участка

Учетный номер части: 78:40:0008341:4/4

1	86153.67	106510.64
2	86153.11	106506.17
3	86152.7	106501.68
4	86154.31	106513.51
5	86154.61	106513.54
6	86154.92	106513.59
7	86155.22	106513.65
8	86155.51	106513.74

9	86155.8	106513.84
10	86156.09	106513.96
11	86156.36	106514.09
12	86156.63	106514.25
13	86156.89	106514.42
14	86157.13	106514.6
15	86157.37	106514.8
16	86157.59	106515.02
17	86157.8	106515.25
18	86157.99	106515.48
19	86158.17	106515.74
20	86158.33	106516
21	86158.48	106516.27
22	86158.6	106516.55
23	86158.72	106516.84
24	86158.81	106517.13
25	86158.88	106517.43
26	86158.94	106517.73
27	86158.98	106518.04
28	86159	106518.34
29	86159	106518.65
30	86158.98	106518.96
31	86158.94	106519.26
32	86158.89	106519.57
33	86158.81	106519.87
34	86158.72	106520.16
35	86158.61	106520.45
36	86158.48	106520.73
37	86158.33	106521
38	86158.17	106521.26
39	86157.99	106521.51
40	86157.59	106521.98
41	86157.37	106522.19
42	86156.89	106522.58
43	86156.64	106522.75
44	86156.37	106522.9
45	86155.81	106523.16
46	86155.52	106523.26
47	86154.92	106523.42
48	86154.62	106523.46
49	86153.55	106523.6
50	86148.36	106536.58
51	86147.71	106536.29
52	86155.23	106519.52
53	86154.37	106515.09

Сведения о характерных точках границы части (частей) земельного участка
Учетный номер части: 78:40:0008341:4/5

1	86152.5	106484.67
2	86152.5	106498.21
3	86152.44	106497.18

4	86152.32	106492.68
5	86152.36	106488.17

Сведения о характерных точках границы части (частей) земельного участка
Учетный номер части: 78:40:0008341:4/6

1	86164.62	106434.73
2	86164.85	106434.89
3	86165.09	106435.07
4	86165.33	106435.27
5	86165.55	106435.48
6	86165.76	106435.71
7	86165.96	106435.94
8	86166.14	106436.19
9	86166.3	106436.45
10	86166.45	106436.72
11	86166.58	106437
12	86166.7	106437.29
13	86166.79	106437.58
14	86166.87	106437.88
15	86166.93	106438.18
16	86166.97	106438.49
17	86167	106438.79
18	86167	106439.1
19	86166.98	106439.41
20	86166.95	106439.71
21	86166.9	106440.02
22	86166.82	106440.32
23	86166.73	106440.61
24	86166.63	106440.9
25	86166.5	106441.18
26	86166.36	106441.45
27	86166.2	106441.72
28	86166.02	106441.97
29	86165.83	106442.21
30	86165.63	106442.44
31	86165.41	106442.66
32	86165.18	106442.86
33	86164.93	106443.05
34	86164.68	106443.22
35	86164.41	106443.38
36	86164.14	106443.52
37	86163.86	106443.64
38	86161.09	106444.75
39	86154.9	106465.09
40	86154.16	106470.27
41	86154.37	106470.4
42	86154.62	106470.59
43	86154.85	106470.79
44	86155.07	106471
45	86155.28	106471.23
46	86155.48	106471.47

47	86155.65	106471.72
48	86155.82	106471.98
49	86155.97	106472.25
50	86156.1	106472.53
51	86156.21	106472.81
52	86156.3	106473.11
53	86156.38	106473.41
54	86156.44	106473.71
55	86156.48	106474.01
56	86156.5	106474.32
57	86156.5	106474.63
58	86156.48	106474.94
59	86156.45	106475.24
60	86156.39	106475.55
61	86156.32	106475.84
62	86156.23	106476.14
63	86156.12	106476.43
64	86155.99	106476.71
65	86155.84	106476.98
66	86152.62	106482.63
67	86152.87	106479.18
68	86153.35	106474.7
69	86153.97	106470.24
70	86154.74	106465.8
71	86155.66	106461.38
72	86156.72	106457.01
73	86157.92	106452.66
74	86159.27	106448.36
75	86160.75	106444.11
76	86162.38	106439.91
77	86164.14	106435.76

Сведения о характерных точках границы части (частей) земельного участка
Учетный номер части: 78:40:0008341:4/7

1	86158.34	106466.76
2	86158.39	106467.09
3	86158.39	106467.26
4	86158.36	106467.58
5	86158.32	106467.75
6	86158.21	106468.06
7	86158.13	106468.2
8	86158.04	106468.34
9	86157.94	106468.48
10	86157.84	106468.6
11	86157.72	106468.71
12	86157.59	106468.82
13	86157.45	106468.91
14	86157.31	106468.99
15	86157.16	106469.06
16	86157	106469.12
17	86156.84	106469.16

18	86156.68	106469.19
19	86156.52	106469.21
20	86156.35	106469.22
21	86156.19	106469.21
22	86154.21	106468.85
23	86154.74	106465.8
24	86154.93	106464.9
25	86156.76	106465.25
26	86156.92	106465.29
27	86157.08	106465.34
28	86157.23	106465.4
29	86157.38	106465.48
30	86157.52	106465.56
31	86157.65	106465.66
32	86157.77	106465.77
33	86157.89	106465.89
34	86157.99	106466.02
35	86158.09	106466.16
36	86158.17	106466.3
37	86158.3	106466.6

Сведения о характерных точках границы части (частей) земельного участка
Учетный номер части: 78:40:0008341:4/8

1	86210.95	106367.1
2	86210.95	106367.31
3	86210.91	106367.72
4	86210.85	106368.13
5	86210.75	106368.53
6	86210.61	106368.92
7	86210.45	106369.3
8	86210.25	106369.66
9	86210.03	106370.01
10	86209.77	106370.33
11	86209.49	106370.64
12	86209.19	106370.92
13	86208.86	106371.17
14	86208.52	106371.4
15	86208.16	106371.6
16	86207.78	106371.76
17	86207.39	106371.9
18	86206.99	106372
19	86206.58	106372.07
20	86206.17	106372.11
21	86205.75	106372.11
22	86205.34	106372.07
23	86202.92	106371.77
24	86205.38	106370.29