

Запрещено

# Градостроительный план земельного участка

Градостроительный план земельного участка

№ **R U** - **5 3** - **2** - **0 1** - **0** - **0 0** - **2 0 2 1** - **0 2 0 6**

Градостроительный план земельного участка подготовлен на основании

заявления ООО "Деловой партнер" от 05.10.2021 № 5999.

*(реквизиты заявления правообладателя земельного участка, иного лица в случае, предусмотренном частью 1.1 статьи 57.3 Градостроительного кодекса Российской Федерации, с указанием Ф.И.О. заявителя - физического лица, либо реквизиты заявления и наименование заявителя - юридического лица о выдаче градостроительного плана земельного участка)*

Местонахождение земельного участка

Новгородская область

*(субъект Российской Федерации)*

Великий Новгород

*(муниципальный район или городской округ)*

*(поселение)*

**Описание границ земельного участка (образуемого земельного участка):**

Обозначение (номер) характерной точки	Перечень координат характерных точек в системе координат, используемой для ведения Единого государственного реестра недвижимости	
	X	Y
1	575340.99	2176608.41
2	575344.34	2176612.56
3	575359.55	2176626.28
4	575364.73	2176630.96
5	575376.53	2176641.61
6	575366.87	2176650.82
7	575377.44	2176661.53
8	575387.11	2176671.32
9	575371.54	2176678.15
10	575363.56	2176683.64
11	575347.55	2176668.71
12	575364.39	2176650.62
13	575329.70	2176618.23

Кадастровый номер земельного участка (при наличии) или в случае, предусмотренном частью 1.1 статьи 57.3 Градостроительного кодекса Российской Федерации, условный номер образуемого земельного участка на основании утвержденных проекта межевания территории и (или) схемы расположения земельного участка или земельных участков на кадастровом плане территории

53:23:7815203:1549

Площадь земельного участка

1371 кв.м.

**Информация о расположенных в границах земельного участка объектах капитального строительства**

В границах земельного участка объекты капитального строительства отсутствуют.

**Информация о границах зоны планируемого размещения объекта капитального строительства в соответствии с утвержденным проектом планировки территории (при наличии)**

Зона размещения многоквартирных домов.

Обозначение (номер) характерной точки	Перечень координат характерных точек в системе координат, используемой для ведения Единого государственного реестра недвижимости	
	X	Y
---	---	---

**Реквизиты проекта планировки территории и (или) проекта межевания территории в случае, если земельный участок расположен в границах территории, в отношении которой утверждены проект планировки территории и (или) проект межевания территории**

Проект планировки части квартала 152 Великого Новгорода и проект межевания части квартала 152 Великого Новгорода утвержден постановлением Администрации Великого Новгорода от 21.05.2019 № 1968 (в действующей редакции)

*(указывается в случае, если земельный участок расположен в границах территории в отношении которой утверждены проект планировки территории и (или) проект межевания территории)*

Градостроительный план подготовлен Барановым Р.П., заместителем председателя комитета архитектуры и градостроительства Администрации Великого Новгорода

*(Ф.И.О., должность уполномоченного лица, наименование органа)*



М.П. 15 октября 2021 г.

*(дата)*

*(подпись)*

/Р.П.Баранов/  
*(расшифровка подписи)*

Дата выдачи

15.10.2021

*(ДД.ММ.ГГГГ)*

# Схема расположения земельного участка

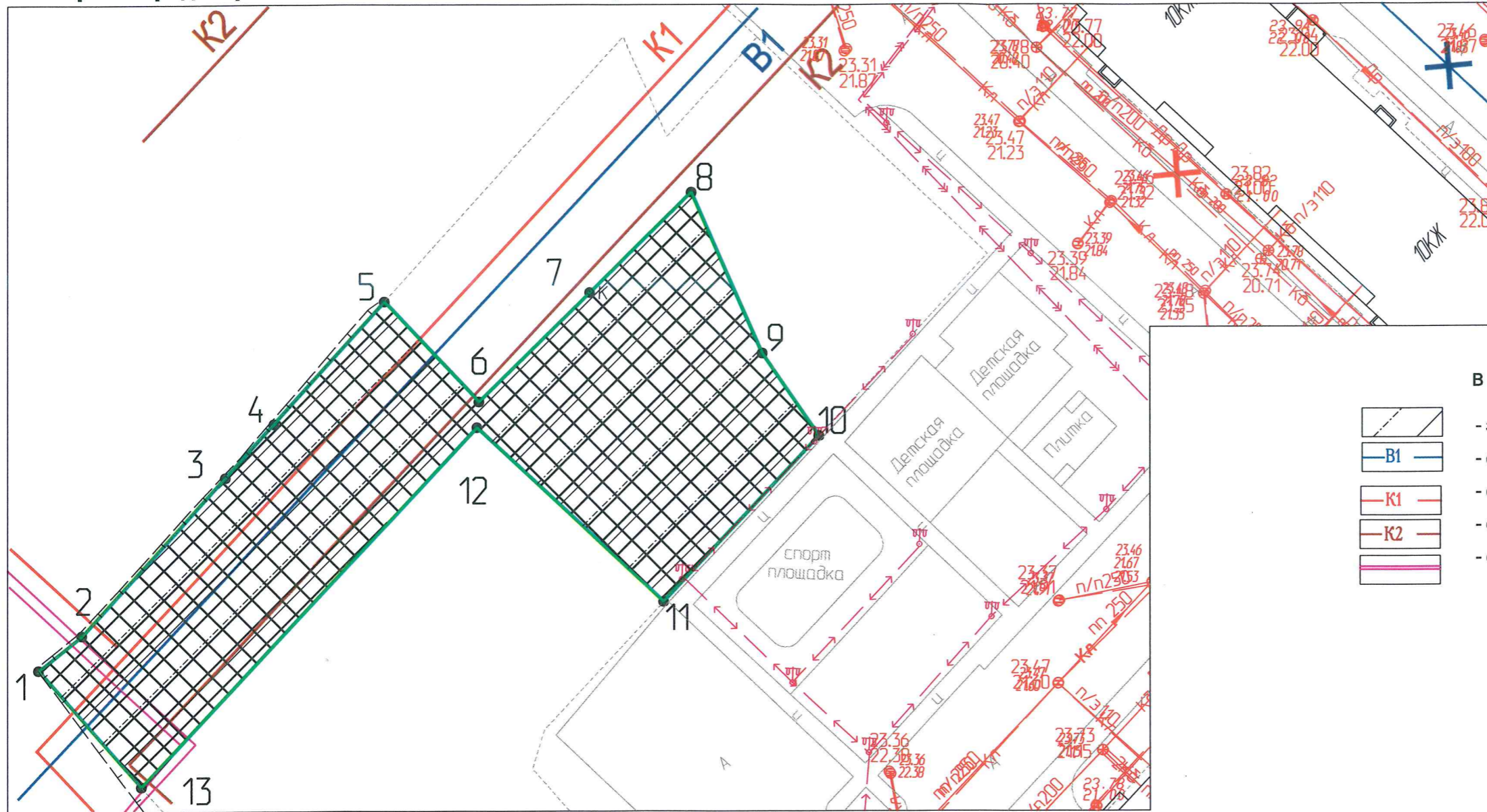


Условные обозначения:

- границы земельного участка
- границы смежно расположенных земельных участков
- красные линии

№ RU-53-2-01-0-00-2021-0206					
Великий Новгород, Псковский район, квартал 152, кадастровый номер 53:23:7815203:1549					
<i>Изм.</i>	<i>Кол.уч.</i>	<i>Кол.уч.</i>	<i>№ док</i>	<i>Подпись</i>	<i>Дата</i>
Спец.ОТПиОГД		Безрукова С.А.			15.10.2021
Зам.председателя комитета		Баранов Р.П.			
Градостроительный план земельного участка					
				Стадия	Лист
				1	1
Схема расположения земельного участка М 1:2000					
Комитет архитектуры и градостроительства Администрации Великого Новгорода					

# 1. Чертеж градостроительного плана земельного участка



- сети водоснабжения
- сети бытовой канализации
- сети дождевой канализации
- сети электроснабжения

В соответствии с проектом планировки:

- зона планируемого размещения многоквартирных домов
- сети водоснабжения
- сети бытовой канализации
- сети дождевой канализации
- сети теплоснабжения

Площадь участка S = 1371 кв.м

Условные обозначения:

- граница земельного участка с точками поворотных углов
- границы, в пределах которых разрешается строительство объектов капитального строительства при условии

соблюдения требований к противопожарным и санитарным расстояниям, нормам инсоляции, минимальным расстояниям до сетей инженерно-технического обеспечения, с учётом допустимых параметров строительства и всех ограничений для зон с особыми условиями использования территории, а также с учётом предельных параметров разрешенного строительства, реконструкции объекта капитального строительства, установленных градостроительным регламентом для территориальной зоны, в которой расположен земельный участок.

Возможные точки подключения к инженерным сетям (схематически) (уточняется проектом)

- к сетям водоснабжения
- к сетям канализации

Земельный участок полностью расположен в водоохранной зоне реки Веряжа.  
Чертеж градостроительного плана земельного участка разработан на топографической основе, выполненной Роскартография Новгород АГП в 1996 году (требуется топосъемка текущих изменений).

						<b>№ RU-53-2-01-0-00-2021-0206</b>			
						Великий Новгород, Псковский район, квартал 152, кадастровый номер 53:23:7815203:1549			
Изм.	Кол.уч.	Кол.уч.	№ док	Подпись	Дата	Градостроительный план земельного участка	Стадия	Лист	Листов
Спец.ОТПИОГД		Безрукова С.А.			15.10.2021			1	1
		Зам.председателя комитета		Баранов Р.П.					
						Чертеж градостроительного плана М 1:500	Комитет архитектуры и градостроительства Администрации Великого Новгорода		

## 2. Информация о градостроительном регламенте либо требованиях к назначению, параметрам и размещению объекта капитального строительства на земельном участке, на который действие градостроительного регламента не распространяется или для которого градостроительный регламент не устанавливается

Земельный участок расположен в территориальной зоне Ж.4. Установлен градостроительный регламент.

Жилые зоны предназначены для застройки индивидуальными жилыми домами, многоквартирными жилыми домами малой, средней и высокой этажности.

### 2.1. Реквизиты акта органа государственной власти субъекта Российской Федерации, органа местного самоуправления, содержащего градостроительный регламент либо реквизиты акта федерального органа государственной власти, органа государственной власти субъекта Российской Федерации, органа местного самоуправления, иной организации, определяющего, в соответствии с федеральными законами, порядок использования земельного участка, на который действие градостроительного регламента не распространяется или для которого градостроительный регламент не устанавливается

Градостроительный регламент земельного участка установлен Правилами землепользования и застройки Великого Новгорода, утверждёнными решением Думы Великого Новгорода от 25.12.2019 № 347 "Об утверждении Правил землепользования и застройки Великого Новгорода" (в действующей редакции).

### 2.2. Информация о видах разрешенного использования земельного участка

#### Ж.4 - зона застройки многоэтажными многоквартирными жилыми домами

Виды разрешённого использования земельных участков и объектов капитального строительства:

**основные виды разрешенного использования земельного участка:**

2.6 Многоэтажная жилая застройка (высотная застройка) \*

**условно разрешенные виды использования земельного участка:**

---

**вспомогательные виды использования земельного участка:**

2.7.1 Хранение автотранспорта

3.1 Коммунальное обслуживание

<\*> Предполагает размещение многоэтажных многоквартирных домов; благоустройство и озеленение; размещение подземных гаражей и автостоянок; обустройство спортивных и детских площадок, площадок для отдыха; размещение объектов обслуживания жилой застройки, предусмотренных ВРИ с кодами 3.1, 3.2, 3.3, 3.4.1, 3.5.1, 3.6.1, 3.10.1, 4.1, 4.4, 4.5, 4.6, 5.1.2 во встроенных, пристроенных и встроенно-пристроенных помещениях многоквартирного дома, если общая площадь таких помещений в многоквартирном доме не составляет более 15 % общей площади помещений дома. В планируемой застройке размещение таких объектов обслуживания жилой застройки возможно при условии организации входов на фасадах зданий, выходящих на улицу.

### 2.3. Предельные (минимальные и (или) максимальные) размеры земельного участка и предельные параметры разрешенного строительства, реконструкции объекта капитального строительства, установленные градостроительным регламентом для территориальной зоны, в которой расположен земельный участок:

#### 2.6 Многоэтажная жилая застройка (высотная застройка)

Предельные (минимальные и (или) максимальные) размеры земельных участков, в том числе их площадь			Минимальные отступы от границ земельного участка в целях определения	Предельное количество этажей и (или) предельная высота зданий,	Максимальный процент застройки в границах земельного участка, определяемый	Требования к архитектурным решениям объектов капитального строительства, расположенные	Иные показатели
Длина, м	Ширина, м	Площадь, м <sup>2</sup> или га					



### 3.1 Коммунальное обслуживание

Предельные (минимальные и (или) максимальные) размеры земельных участков, в том числе их площадь			Минимальные отступы от границ земельного участка в целях определения мест допустимого размещения зданий, строений, сооружений, за пределами которых запрещено строительство зданий, строений, сооружений	Предельное количество этажей и (или) предельная высота зданий, строений, сооружений	Максимальный процент застройки в границах земельного участка, определяемый как отношение суммарной площади земельного участка, которая может быть застроена, ко всей площади земельного участка	Требования к архитектурным решениям объектов капитального строительства, расположенным в границах территории исторического поселения федерального или регионального значения	Иные показатели
Длина, м	Ширина, м	Площадь, м <sup>2</sup> или га					
1	2	3	4	5	6	7	8
Без ограничений	Без ограничений	Без ограничений	Без ограничений	Без ограничений	Без ограничений	---	Не установлены

**2.4. Требования к назначению, параметрам и размещению объекта капитального строительства на земельном участке, на который действие градостроительного регламента не распространяется или для которого градостроительный регламент не устанавливается (за исключением случая, предусмотренного пунктом 7.1 части 3 статьи 57.3 Градостроительного кодекса Российской Федерации):**

Причины отнесения земельного участка к виду земельного участка, на который действие градостроительного регламента не распространяется или для которого градостроительный регламент не устанавливается	Реквизиты акта, регулирующего использование земельного участка	Требования к использованию земельного участка	Требования к параметрам объекта капитального строительства			Требования к размещению объектов капитального строительства	
			Предельное количество этажей и (или) предельная высота зданий, строений, сооружений	Максимальный процент застройки в границах земельного участка, определяемый как отношение суммарной площади земельного участка, которая может быть застроена, ко всей площади земельного участка	Иные требования к параметрам объекта капитального строительства	Минимальные отступы от границ земельного участка в целях определения мест допустимого размещения зданий, строений, сооружений, за пределами которых запрещено строительство зданий, строений, сооружений	Иные требования к размещению объектов капитального строительства
1	2	3	4	5	6	7	8
---	---	---	---	---	---	---	---

**2.5. Предельные параметры разрешенного строительства, реконструкции объекта капитального строительства, установленные положением об особо охраняемых природных территориях, в случае выдачи градостроительного плана земельного участка в отношении земельного участка, расположенного в границах особо охраняемой природной территории:**

Причины отнесения земельного участка к виду земельного участка для которого градостроительный регламент не устанавливается	Реквизиты Положения об особо охраняемой природной территории	Реквизиты утвержденной документации по планировке территории	Зонирование особо охраняемой природной территории (да/нет)							
			Функциональная зона	Виды разрешенного использования земельного участка		Требования к параметрам объекта капитального строительства			Требования к размещению объектов капитального строительства	
				Основные виды разрешенного использования	Вспомогательные виды разрешенного использования	Предельное количество этажей и (или) предельная высота зданий, строений, сооружений	Максимальный процент застройки в границах земельного участка, определяемый как отношение суммарной площади земельного участка, которая может быть застроена, ко всей площади земельного участка	Иные требования к параметрам объекта капитального строительства	Минимальные отступы от границ земельного участка в целях оптимизации мест допустимого размещения зданий, строений, сооружений, за пределами которых запрещено строительство зданий, строений, сооружений	Иные требования к размещению объектов капитального строительства
1	2	3	4	5	6	7	8	9	10	11
---	---	---	---	---	---	---	---	---	---	---
1	2	3	4	5	6	7	8	9	10	11

### 3. Информация о расположенных в границах земельного участка объектах капитального строительства и объектах культурного наследия

#### 3.1. Объекты капитального строительства

№ --- ---  
*(Согласно чертежу (ам) градостроительного плана)* *(Назначение объекта капитального строительства, этажность, высотность, общая площадь, площадь застройки)*

инвентаризационный или кадастровый номер ---

#### 3.2. Объекты, включенные в единый государственный реестр объектов культурного наследия (памятников истории и культуры) народов Российской Федерации

№ информация отсутствует информация отсутствует  
*(согласно чертежу (ам) градостроительного плана)* *(назначение объекта капитального строительства, общая площадь, площадь застройки)*

информация отсутствует

*(наименование органа государственной власти, принявшего решение о включении выявленного объекта культурного наследия в реестр, реквизиты этого решения)*

регистрационный номер в реестре --- от ---  
*(дата)*

4. Информация о расчетных показателях минимально допустимого уровня обеспеченности территории объектами коммунальной, транспортной, социальной инфраструктуры расчетных показателях максимально допустимого уровня территориальной доступности указанных объектов для населения в случае, если земельный участок расположен в границах территории, в отношении которой предусматривается осуществление деятельности по комплексному и устойчивому развитию территории:



Информация о расчетных показателях минимально допустимого уровня обеспеченности территории								
Объекты коммунальной инфраструктуры			Объекты транспортной инфраструктуры			Объекты социальной инфраструктуры		
Наименование вида объекта	Единица измерения	Расчетный показатель	Наименование вида объекта	Единица измерения	Расчетный показатель	Наименование вида объекта	Единица измерения	Расчетный показатель
1	2	3	4	5	6	7	8	9
---	---	---	---	---	---	---	---	---
Информация о расчетных показателях максимально допустимого уровня территориальной доступности								
Наименование вида объекта	Единица измерения	Расчетный показатель	Наименование вида объекта	Единица измерения	Расчетный показатель	Наименование вида объекта	Единица измерения	Расчетный показатель
1	2	3	4	5	6	7	8	9
---	---	---	---	---	---	---	---	---

## **5. Информация об ограничениях использования земельного участка, в том числе если земельный участок полностью или частично расположен в границах зон с особыми условиями использования территорий**

Земельный участок полностью расположен в зоне с особыми условиями использования территории - **Водоохранная зона реки Веряжа.**

В соответствии со ст. 65 Водного кодекса Российской Федерации от 03 июня 2006 года № 74-ФЗ в границах водоохранных зон запрещается: 1) использование сточных вод в целях регулирования плодородия почв; 2) размещение кладбищ, скотомогильников, объектов размещения отходов производства и потребления, химических, взрывчатых, токсичных, отравляющих и ядовитых веществ, пунктов захоронения радиоактивных отходов; 3) осуществление авиационных мер по борьбе с вредными организмами; 4) движение и стоянка транспортных средств (кроме специальных транспортных средств), за исключением их движения по дорогам и стоянки на дорогах и в специально оборудованных местах, имеющих твердое покрытие; 5) размещение автозаправочных станций, складов горюче-смазочных материалов (за исключением случаев, если автозаправочные станции, склады горюче-смазочных материалов размещены на территориях портов, судостроительных и судоремонтных организаций, инфраструктуры внутренних водных путей при условии соблюдения требований законодательства в области охраны окружающей среды и настоящего Кодекса), станций технического обслуживания, используемых для технического осмотра и ремонта транспортных средств, осуществление мойки транспортных средств; 6) размещение специализированных хранилищ пестицидов и агрохимикатов, применение пестицидов и агрохимикатов; 7) сброс сточных, в том числе дренажных, вод; 8) разведка и добыча общераспространенных полезных ископаемых (за исключением случаев, если разведка и добыча общераспространенных полезных ископаемых осуществляются пользователями недр, осуществляющими разведку и добычу иных видов полезных ископаемых, в границах предоставленных им в соответствии с законодательством Российской Федерации о недрах горных отводов и (или) геологических отводов на основании утвержденного технического проекта в соответствии со статьей 19.1 Закона Российской Федерации от 21 февраля 1992 года N 2395-1 "О недрах"). В границах водоохранной зоны допускается проектирование, строительство, реконструкция, ввод в эксплуатацию, эксплуатация хозяйственных и иных объектов при условии оборудования таких объектов сооружениями, обеспечивающими охрану водных объектов от загрязнения, засорения и истощения вод в соответствии с водным законодательством и законодательством в области охраны окружающей среды.

## **6. Информация о границах зон с особыми условиями использования территорий, если земельный участок полностью или частично расположен в границах таких зон**

--	--	--

Наименование зоны с особыми условиями использования территории с указанием объекта, в отношении которого установлена такая зона	Перечень координат характерных точек в системе координат, используемой для ведения Единого государственного реестра недвижимости		
	Обозначение (номер) характерной точки	X	Y
1	2	3	4
Водоохранная зона реки Веряжа	---	---	---

## 7. Информация о границах публичных сервитутов

Информация отсутствует.

Обозначение (номер) характерной точки	Перечень координат характерных точек в системе координат, используемой для ведения Единого государственного реестра недвижимости	
	X	Y
---	---	---

## 8. Номер и (или) наименование элемента планировочной структуры, в границах которого расположен земельный участок

Псковский район, квартал 152

## 9. Информация о технических условиях подключения (технологического присоединения) объектов капитального строительства к сетям инженерно-технического обеспечения, определенных с учетом программ комплексного развития систем коммунальной инфраструктуры поселения, городского округа

Водоснабжение и водоотведение - информация о подключении МУП "Новгородский водоканал" от 07.10.2021 № 7818:

к сетям водоснабжения - максимальная возможная нагрузка в точке подключения - 1,0 куб.м/сут.

к сетям водоотведения - максимальная возможная нагрузка в точке подключения - 1,0 куб.м/сут.

Дождевая канализация - информация о подключении МУП "Новгородский водоканал" от 07.10.2021 № 7819.

Теплоснабжение - информация о подключении ООО "ТК Новгородская" от 12.10.2021 № 1569-РВН.

Газоснабжение - информация о подключении АО "Газпром газораспределение Великий Новгород" не представлена.

Связь - информация о подключении Филиалом в Новгородской и Псковской областях ПАО "Ростелеком" не представлена.

## 10. Реквизиты нормативных правовых актов субъекта Российской Федерации, муниципальных правовых актов, устанавливающих требования к благоустройству территории

Правила благоустройства территории Великого Новгорода, утверждены Решением Думы Великого Новгорода от 18.11.2008 № 230 (в действующей редакции).

## 11. Информация о красных линиях:

В границах земельного участка (по его границам) красные линии отсутствуют.

Обозначение (номер) характерной точки	Перечень координат характерных точек в системе координат, используемой для ведения Единого государственного реестра недвижимости	
	X	Y
---	---	---

**МУНИЦИПАЛЬНОЕ УНИТАРНОЕ ПРЕДПРИЯТИЕ  
ВЕЛИКОГО НОВГОРОДА  
«НОВГОРОДСКИЙ ВОДОКАНАЛ»**

173003, Великий Новгород, ул. Германа, 33  
Тел.: директор (8162) 77-29-83  
гл. бухгалтер 77-34-86  
тел/факс 77-35-64

р/с 40702810908000000705 Новгородский  
РФ АО «Россельхозбанк» г.Великий Новгород  
ИНН 5321058347 БИК 044959722 КПП 532101001  
к/с 30101810500000000722  
ОКПО 03291914 ОКОНХ 90213

**Исх. № 7818 от 07.10.2021**  
**На № 3724 от 05.10.2021**  
На вх. № 11567 от 07.10.2021

Град.план ВК ч.1

**В Администрацию Великого Новгорода  
Комитет архитектуры и  
градостроительства**

**К градостроительному плану  
Информация о подключении**

Подключение объекта капитального строительства по адресу: Великий Новгород, ул. Псковская, з/у 68 на участке с КН 53:23:7815203:1549 возможно:  
к сети водоснабжения:

- от внутриплощадочных сетей, при условии согласования с владельцем сетей.

Максимально возможная нагрузка в точке подключения на хоз.-бытовые нужды-  
1,0 м<sup>3</sup>/сут.

к сети водоотведения:

- во внутриплощадочные сети, при условии согласования с владельцем сетей.


Максимально возможная нагрузка в точке подключения водоотведения хоз.-бытовых нужд  
1,0 м<sup>3</sup>/сут.

Обратиться за техническими условиями и заключить с МУП «Новгородский водоканал» договор о подключении (технологическом присоединении) к централизованным системам холодного водоснабжения и договор о подключении (технологическом присоединении) к централизованным системам водоотведения.

Перечень документов для получения технических условий на присоединение к системе коммунального водоснабжения и водоотведения, образец заявления и другая информация размещены на сайте МУП «Новгородский водоканал» - [vdknov.ru](http://vdknov.ru).

Заявку на технические условия или письма можно отправить по электронной почте- [zayavki@vdk.natm.ru](mailto:zayavki@vdk.natm.ru), электронная почта приемной [reception@vdk.natm.ru](mailto:reception@vdk.natm.ru), по почте или прийти лично по адресу: г. Великий Новгород, ул. Германа, 33, каб. 102 (тел./факс 77-35-64). Кроме этого заявку на технические условия можно подать через МФЦ.

**Начальник управления  
капитального строительства**



**А. А. Миронов**

Вольнова Антонина Анатольевна  
77-62-83

**МУНИЦИПАЛЬНОЕ УНИТАРНОЕ ПРЕДПРИЯТИЕ  
ВЕЛИКОГО НОВГОРОДА  
«НОВГОРОДСКИЙ ВОДОКАНАЛ»**

173003, Великий Новгород, ул. Германа, 33  
Тел.: директор (8162) 77-29-83  
гл. бухгалтер 77-34-86  
тел/факс 77-35-64

р/с 40702810908000000705 Новгородский  
РФ АО «Россельхозбанк» г.Великий Новгород  
ИНН 5321058347 БИК 044959722 КПП 532101001  
к/с 30101810500000000722  
ОКПО 03291914 ОКОНХ 90213

**Исх. № 7819 от 07.10.2021**  
**На № 3724 от 05.10.2021**  
На вх. № 11567 от 07.10.2021

Град.план ЛК ч.1

**В Администрацию Великого Новгорода  
Комитет архитектуры и  
градостроительства**

**К градостроительному плану  
Информация о подключении**

Подключение объекта капитального строительства по адресу: Великий Новгород,  
ул. Псковская, з/у 68 на участке с КН 53:23:7815203:1549 возможно:

1. к сети дождевой канализации:

– произвести согласно проекта: «Проект планировки Псковского жилого района».

Обратиться за техническими условиями в МУП «Новгородский водоканал»

Перечень документов для получения технических условий на присоединение к системе коммунального водоснабжения и водоотведения, образец заявления и другая информация размещены на сайте МУП «Новгородский водоканал» - [vdknov.ru](http://vdknov.ru).


Заявку на технические условия или письма можно отправить по электронной почте - [zayavki@vdk.natm.ru](mailto:zayavki@vdk.natm.ru), электронная почта приемной [reception@vdk.natm.ru](mailto:reception@vdk.natm.ru), по почте или прийти лично по адресу: г. Великий Новгород, ул. Германа, 33, каб. 102 (тел./факс 77-35-64). Кроме этого заявку на технические условия можно подать через МФЦ.

**Начальник управления  
капитального строительства**



**А. А. Миронов**

Вольнова Антонина Анатольевна  
77-62-83



ТЕПЛОВАЯ КОМПАНИЯ  
**НОВГОРОДСКАЯ**

12.10.2021г. № 1569-РВН  
На № 3724 от 05.10.2021г.

ОБЩЕСТВО С ОГРАНИЧЕННОЙ ОТВЕТСТВЕННОСТЬЮ  
«ТЕПЛОВАЯ КОМПАНИЯ НОВГОРОДСКАЯ»  
(ООО «ТК Новгородская»)

Почтовый адрес: Нехинская ул., д.1А  
Великий Новгород, Россия, 173015  
тел.: (8162) 77-54-44, факс: (8162) 77-55-55, e-mail: mail@tk.nov.ru,  
ОКПО 11813203, ОГРН 1135321001639, ИНН 5301003692, КПП 530101001

Г Заместителю председателя Г  
комитета архитектуры  
и градостроительства  
Администрации Великого Новгорода  
Акимовой Е.В.

173007, г. Великий Новгород,  
Каберова-Власьевская ул., д.4

Г О предоставлении информации Г  
для подготовки градостроительного  
плана з/у 53:23:7815203:1549

Направляем информацию об обеспечении теплоснабжения объекта капитального строительства, проектируемого на земельном участке с кадастровым номером 53:23:7815203:1549 по ул. Псковская, з/у 68.

Схемой теплоснабжения в административных границах Великого Новгорода на период до 2030 года (далее Схема теплоснабжения) не предусмотрено централизованное теплоснабжение от котельных предприятия объекта капитального строительства, проектируемого на земельном участке с кадастровым номером 53:23:7815203:1549 по ул. Псковская, з/у 68.

Начальник района теплоснабжения  
г. Великий Новгород

Г.Е. Поплавский

Калашникова Вероника Викторовна  
62-19-87  
ни 12.10.21