

Управление Федеральной службы государственной регистрации, кадастра и картографии по Чувашской Республике

полное наименование органа регистрации прав


Выписка из Единого государственного реестра недвижимости об основных характеристиках и зарегистрированных правах на объект недвижимости

Сведения об основных характеристиках объекта недвижимости

В Единый государственный реестр недвижимости внесены следующие сведения:

Раздел 1 Лист 1

Земельный участок		
вид объекта недвижимости		
Лист № 1 раздела 1	Всего листов раздела 1: 1	Всего разделов: 3
01.06.2023г.		Всего листов выписки: 4
Кадастровый номер:	21:01:020601:9889	
Номер кадастрового квартала:	21:01:020601	
Дата присвоения кадастрового номера:	01.06.2023	
Ранее присвоенный государственный учетный номер:	данные отсутствуют	
Местоположение:	Чувашская Республика-Чувашия, г. Чебоксары, ул. Богдана Хмельницкого	
Площадь, м2:	5872 +/- 27	
Кадастровая стоимость, руб:	не определена	
Кадастровые номера расположенных в пределах земельного участка объектов недвижимости:	21:01:020601:9491, 21:01:020601:9675	
Категория земель:	Земли населенных пунктов	
Виды разрешенного использования:	для размещения микрорайона №2 района ул. Б. Хмельницкого	
Статус записи об объекте недвижимости:	Сведения об объекте недвижимости имеют статус "актуальные"	
Особые отметки:	данные отсутствуют	
Получатель выписки:	Молков Михаил Владимирович (представитель правообладателя), Правообладатель: от имени заявителя Акционерное общество "Специализированный застройщик "Железобетонные конструкции №1", 2124021590	



ЭКСПЕРТ ЖФД  
 01 ИЮН 2023  
 ЕМЕЛЬЯНОВА И.В.


ДОКУМЕНТ ПОДЛИСЬЮ  
 ЭЛЕКТРОННОЙ ПОДПИСЬЮ  
 Сертификат: 3094B7974B3C8E4407A4C0C4B6F478  
 Выдана: ФЕДЕРАЛЬНАЯ СЛУЖБА ТЕХНИЧЕСКОГО РЕГУЛИРОВАНИЯ И КАРТОГРАФИИ  
 РЕГИСТРАЦИИ, КАДАСТРА И КАРТОГРАФИИ  
 Действителен с 17.05.2022 по 10.08.2023

ПОЛНОЕ НАИМЕНОВАНИЕ ДОЛЖНОСТИ

Выписка из Единого государственного реестра недвижимости об основных характеристиках и зарегистрированных правах на объект недвижимости  
Сведения о зарегистрированных правах

Земельный участок		
вид объекта недвижимости		
Лист № 1 раздела 2	Всего листов раздела 2: 2	Всего разделов: 3
01.06.2023г.		Всего листов выписки: 4
Кадастровый номер: 21:01:020601:9889		


1	Правообладатель (правообладатели):	1.1	Акционерное общество "Специализированный застройщик "Железобетонные конструкции №1", ИНН: 2124021590, ОГРН: 1042124001105
	Сведения о возможности предоставления третьим лицам персональных данных физического лица:	1.1.1	данные отсутствуют
2	Вид, номер, дата и время государственной регистрации права:	2.1	Собственность 21:01:020601:9889-21/042/2023-1 01.06.2023 08:14:53
3	Документы-основания	3.1	Договор купли-продажи, выдан 05.08.2021 Заявление о внесении изменений в записи реестра прав, ограниченный прав и обременений недвижимого имущества Единого государственного реестра недвижимости, № МФС-0231/2022-63412-1, выдан 15.09.2022
4	Ограничение прав и обременение объекта недвижимости:		не зарегистрировано
5	Заявленные в судебном порядке права требования:		данные отсутствуют
6	Сведения о возражении в отношении зарегистрированного права:		данные отсутствуют
7	Сведения о возможности предоставления третьим лицам персональных данных физического лица		данные отсутствуют
8	Сведения о наличии решения об изъятии объекта недвижимости для государственных и муниципальных нужд:		данные отсутствуют
9	Сведения о невозможности государственной регистрации без личного участия правообладателя или его законного представителя:		данные отсутствуют
10	Правопритязания и сведения о наличии поступивших, но не рассмотренных заявлений о проведении государственной регистрации права (перехода, прекращения права), ограничения права или обременения объекта недвижимости, сделки в отношении объекта недвижимости:		отсутствуют

	
полное наименование должности	ДОКУМЕНТ ПОДПИСАН
	ЭЛЕКТРОННОЙ ПОДПИСЬЮ
	Сертификат: 3094B7974WB3САВЕИГ07А347СГАБ6А78
	Владелец: ФЕДЕРАЛЬНАЯ СЛУЖБА ГОСУДАРСТВЕННОЙ РЕГИСТРАЦИИ, КАДАСТРА И КАРТОГРАФИИ
	Действителен: с 17.05.2022 по 10.08.2023

Эксперт МФС  
 01 ИЮН 2023  
 инициалы, фамилия  
 ЕМЕЛЬЯНОВА И. В.



Земельный участок			
вид объекта недвижимости			
Лист № 2 раздела 2	Всего листов раздела 2: 2	Всего разделов: 3	Всего листов выписки: 4
01.06.2023г.			
Кадастровый номер: 21:01:020601:9889			
11	Сведения о невозможности государственной регистрации перехода, прекращения, ограничения права на земельный участок из земель сельскохозяйственного назначения: данные отсутствуют		



Сертификат: 3094В79У4В3САХ1787742187487878  
 Владелец: ФЕДЕРАЛЬНАЯ СЛУЖБА УЧЕТНО-КАДАСТРОВОЙ РЕГИСТРАЦИИ, КАДАСТРА И КАРТОГРАФИИ  
 Действителен: с 17.05.2022 по 10.08.2023

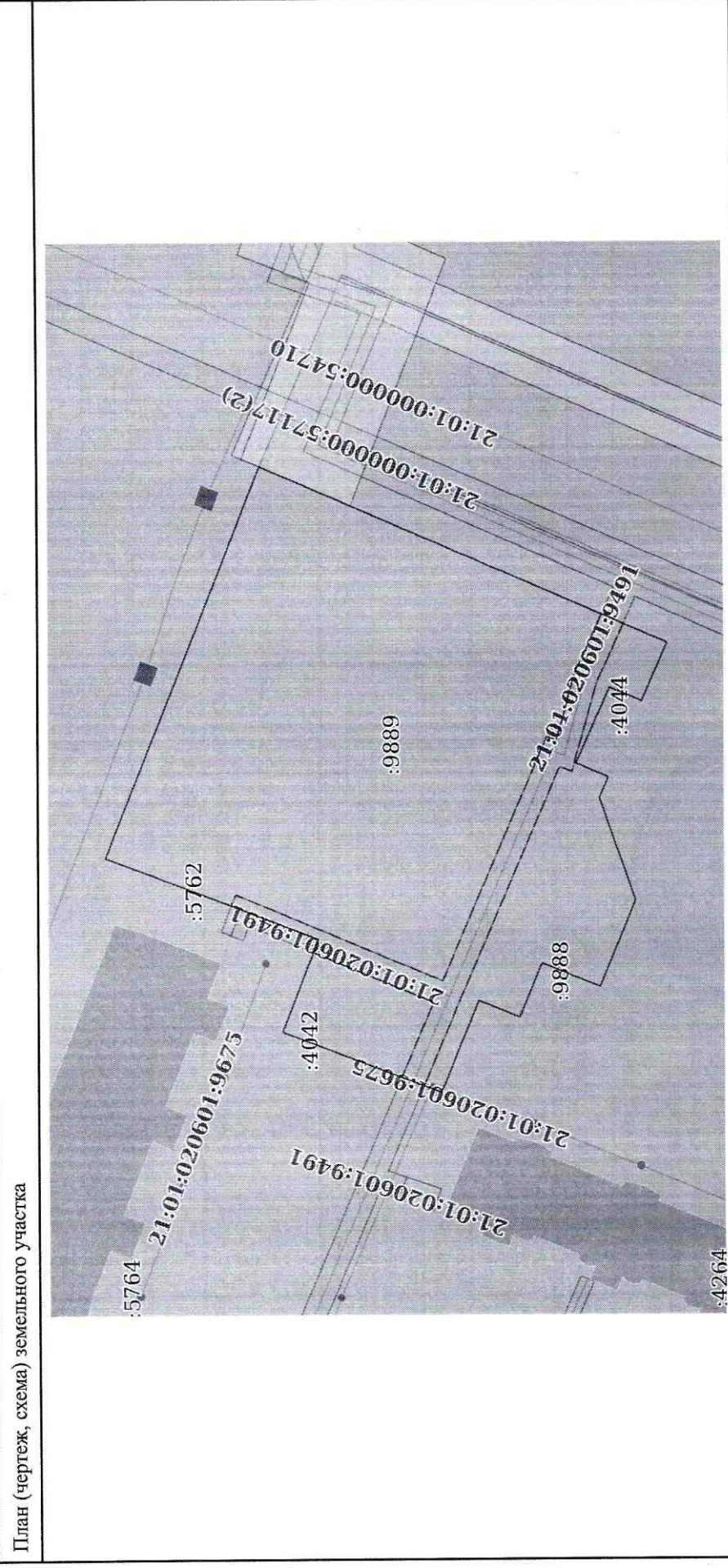
ЭЛЕКТРОННОЕ ПОДПИСЬЮ  
 ДОКУМЕНТАЛЬНЫЕ  
 ЭЛЕКТРОННЫЕ ПОДПИСИ  
 ЭЛЕКТРОННОЕ ПОДПИСЬЮ  
 ДОКУМЕНТАЛЬНЫЕ  
 ЭЛЕКТРОННЫЕ ПОДПИСИ

полное наименование должности

инициалы, фамилия  
 ЕМЕЛЬЯНОВА И. В.

Выписка из Единого государственного реестра недвижимости об основных характеристиках и зарегистрированных правах на объект недвижимости  
Описание местоположения земельного участка

Земельный участок			
вид объекта недвижимости			
Лист № 1 раздела 3	Всего листов раздела 3: 1	Всего разделов: 3	Всего листов выписки: 4
01.06.2023г.			
Кадастровый номер: 21:01:020601:9889			



Масштаб 1:1000	Условные обозначения:	ЭКСПЕРТ МФУ В.В.В.
полное наименование должности		01 ИЮН 2023 ЕМЕЛЬЯНОВА И.В.
ДОКУМЕНТ ПОДПИСАН ЭЛЕКТРОННОЙ ПОДПИСЬЮ Сертификат: 3094В7974В3САВЕ1F07A347САD6FA78 Владелец: ФЕДЕРАЛЬНАЯ СЛУЖБА ГОСУДАРСТВЕННОЙ РЕГИСТРАЦИИ, КАДАСТРА И КАРТОГРАФИИ Действителен: с 17.05.2022 по 10.08.2023		