

Управление Федеральной службы государственной регистрации, кадастра и картографии по Челябинской области  
полное наименование органа регистрации прав


Выписка из Единого государственного реестра недвижимости об основных характеристиках и зарегистрированных правах на объект недвижимости

Сведения об основных характеристиках объекта недвижимости

В Единый государственный реестр недвижимости внесены следующие сведения:

Раздел 1 Лист 1


Земельный участок			
вид объекта недвижимости			
Лист № 1 раздела 1	Всего листов раздела 1: 1	Всего разделов: 3	Всего листов выписки: 3
23.10.2023г.			
Кадастровый номер:	74:33:0309001:9164		
Номер кадастрового квартала:	74:33:0309001		
Дата присвоения кадастрового номера:	23.10.2023		
Ранее присвоенный государственный учетный номер:	данные отсутствуют		
Местоположение:	Российская Федерация, Челябинская область, город Магнитогорск		
Площадь, м2:	2737 +/- 13		
Кадастровая стоимость, руб:	не определена		
Кадастровые номера расположенных в пределах земельного участка объектов недвижимости:	данные отсутствуют		
Категория земель:	Земли населенных пунктов		
Виды разрешенного использования:	Многоквартирные дома не выше 4-х этажей (включая мансардный), Дома квартирного типа до 3 этажей с прилегающими земельными участками		
Статус записи об объекте недвижимости:	Сведения об объекте недвижимости имеют статус "актуальные"		
Особые отметки:	данные отсутствуют		
Получатель выписки:	Галаганенко Нина Ивановна (представитель правообладателя), Правообладатель: от имени заявителя Обществом с ограниченной ответственностью "Специализированный застройщик Ключевой-1", 7455039935		

полное наименование должности	 ДОКУМЕНТ ПОДПИСАН ЭЛЕКТРОННОЙ ПОДПИСЬЮ	инициалы, фамилия
	Сертификат: 00BV056B7401CB38D2B3576ACDC8425108 Владелец: ФЕДЕРАЛЬНАЯ СЛУЖБА ГОСУДАРСТВЕННОЙ РЕГИСТРАЦИИ, КАДАСТРА И КАРТОГРАФИИ Действителен: с 27.06.2023 по 19.09.2024	

Выписка из Единого государственного реестра недвижимости об основных характеристиках и зарегистрированных правах на объект недвижимости  
Сведения о зарегистрированных правах

Земельный участок			
вид объекта недвижимости			
Лист № 1 раздела 2	Всего листов раздела 2: 1	Всего разделов: 3	Всего листов выписки: 3
23.10.2023г.			
Кадастровый номер:		74:33:0309001:9164	

1	Правообладатель (правообладатели):	1.1	Общество с ограниченной ответственностью "Специализированный застройщик Ключевой-1", ИНН: 7455039935, ОГРН: 1217400024742
	Сведения о возможности предоставления третьим лицам персональных данных физического лица:	1.1.1	данные отсутствуют
2	Вид, номер, дата и время государственной регистрации права:	2.1	Собственность 74:33:0309001:9164-74/130/2023-1 23.10.2023 10:17:03
3	Документы-основания	3.1	Договор купли-продажи земельного участка, выдан 22.06.2023
4	Ограничение прав и обременение объекта недвижимости:	не зарегистрировано	
5	Заявленные в судебном порядке права требования:	данные отсутствуют	
6	Сведения о возражении в отношении зарегистрированного права:	данные отсутствуют	
7	Сведения о возможности предоставления третьим лицам персональных данных физического лица	данные отсутствуют	
8	Сведения о наличии решения об изъятии объекта недвижимости для государственных и муниципальных нужд:	данные отсутствуют	
9	Сведения о невозможности государственной регистрации без личного участия правообладателя или его законного представителя:	данные отсутствуют	
10	Правопритязания и сведения о наличии поступивших, но не рассмотренных заявлений о проведении государственной регистрации права (перехода, прекращения права), ограничения права или обременения объекта недвижимости, сделки в отношении объекта недвижимости:	отсутствуют	
11	Сведения о невозможности государственной регистрации перехода, прекращения, ограничения права на земельный участок из земель сельскохозяйственного назначения:	данные отсутствуют	

полное наименование должности		ДОКУМЕНТ ПОДПИСАН
	ЭЛЕКТРОННОЙ ПОДПИСЬЮ	инициалы, фамилия
Сертификат: 00BB056B7401CB38D2B3576ACDC8425108 Владелец: ФЕДЕРАЛЬНАЯ СЛУЖБА ГОСУДАРСТВЕННОЙ РЕГИСТРАЦИИ, КАДАСТРА И КАРТОГРАФИИ Действителен с 27.06.2023 по 19.09.2024		

Выписка из Единого государственного реестра недвижимости об основных характеристиках и зарегистрированных правах на объект недвижимости

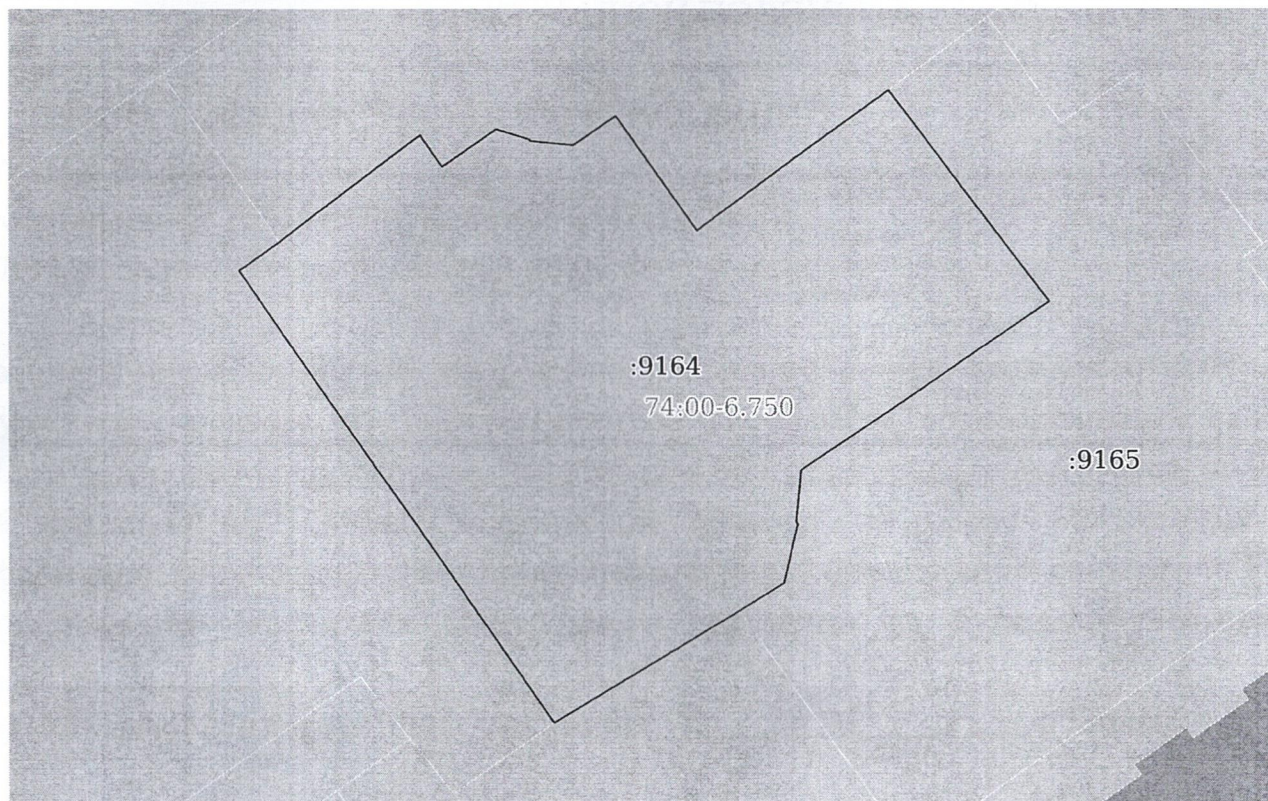
Описание местоположения земельного участка

Земельный участок			
вид объекта недвижимости			


Лист № 1 раздела 3	Всего листов раздела 3: 1	Всего разделов: 3	Всего листов выписки: 3
--------------------	---------------------------	-------------------	-------------------------

23.10.2023г.	
Кадастровый номер:	74:33:0309001:9164

План (чертеж, схема) земельного участка



Масштаб 1:700	Условные обозначения:
---------------	-----------------------

полное наименование должности	 <p>ДОКУМЕНТ ПОДПИСАН ЭЛЕКТРОННОЙ ПОДПИСЬЮ</p>	инициалы, фамилия
-------------------------------	---	-------------------

Сертификат: 00BV056B7401CB38D2B3576ACDC8425108  
 Владелец: ФЕДЕРАЛЬНАЯ СЛУЖБА ГОСУДАРСТВЕННОЙ  
 РЕГИСТРАЦИИ, КАДАСТРА И КАРТОГРАФИИ  
 Действителен: с 27.06.2023 по 19.09.2024

РОСРЕЕСТР  
Федеральная служба государственной  
регистрации, кадастра и картографии

РЕКВИЗИТЫ СЕРТИФИКАТА КЛЮЧА ПРОВЕРКИ  
ЭЛЕКТРОННОЙ ПОДПИСИ

Выдан:

ФЕДЕРАЛЬНАЯ СЛУЖБА ГОСУДАРСТВЕННОЙ РЕГИСТРАЦИИ  
КАДАСТРА И КАРТОГРАФИИ

Серийный номер сертификата: 3094b7974b3ca8e1f07a347cfad6fa78

Действителен с 17.05.2022 06:02:00 по 10.08.2023 06:02:00

Полное наименование и местонахождение многофункционального центра, выдавшего экземпляр электронного документа на бумажном носителе из информационной системы: «Территориальный отдел ОГАУ "МФЦ Челябинской области" в городе Магнитогорске, Челябинская область, город Магнитогорск, пр. Карла Маркса д. 79  
Территориальный отдел ОГАУ "МФЦ Челябинской области" в городе Магнитогорске, подтверждает неизменность информации, полученной из автоматизированной информационной системы ФГИС ЕГРН.

Дата и время составления экземпляра электронного документа на бумажном носителе: 23.10.2023 г.

13:10  
специалист сектора контроля документов Ирина Маратовна \_\_\_\_\_ /подпись/



Прошито и прон...

31/04)

Подпись \_\_\_\_\_

Ангел...

