

ГРАДОСТРОИТЕЛЬНЫЙ ПЛАН ЗЕМЕЛЬНОГО УЧАСТКА

№ РФ-77-4-53-3-82-2021-7199

Градостроительный план земельного участка подготовлен на основании обращения правообладателя земельного участка, иного лица в случае, предусмотренном частью 1.1 статьи 57.3 Градостроительного кодекса Российской Федерации

ОБЩЕСТВА С ОГРАНИЧЕННОЙ ОТВЕТСТВЕННОСТЬЮ "ЦЕНТРАЛЬНЫЙ ТЕЛЕГРАФ" от 08.11.2021

Местонахождение земельного участка

г. Москва, внутригородское муниципальное образование Тверское, Никитский переулок, земельный участок 7/2

Описание границ земельного участка (образуемого земельного участка):

согласно выписке из Единого государственного реестра недвижимости об объекте недвижимости от 08.11.2021 г. № КУВИ-002/2021-147668912

Обозначение (номер) характерной точки	Перечень координат характерных точек в системе координат, используемой для ведения Единого государственного реестра недвижимости	
	X	Y
1	10095.55	7068.55
2	10073.37	7055.32
3	10105.85	7008.32
4	10118.83	6989.53
5	10123.68	6982.52
6	10160.42	7008.77
7	10162.23	7010.97
8	10160.64	7012.29
9	10160.69	7012.43
10	10145.99	7024.42
11	10145.9	7024.32
12	10144.33	7025.6
13	10144.38	7025.74
14	10116.7	7048.32
15	10112.38	7051.7
16	10111.83	7052.27
17	10111.65	7052.08
18	10110.23	7053.52
19	10110.31	7053.65
20	10097.01	7067.26

Обозначение (номер) характерной точки	Перечень координат характерных точек в системе координат, используемой для ведения Единого государственного реестра недвижимости	
	X	Y
21	10096.9	7067.18
1	10095.55	7068.55

Кадастровый номер земельного участка (при наличии) или в случае, предусмотренном частью 1.1 статьи 57.3 Градостроительного кодекса Российской Федерации, условный номер образуемого земельного участка на основании утвержденных проекта межевания территории и (или) схемы расположения земельного участка или земельных участков на кадастровом плане территории
77:01:0001005:2497

Площадь земельного участка
3146 ± 20 кв.м

Информация о расположенных в границах земельного участка объектах капитального строительства

В границах земельного участка расположены объекты капитального строительства. Количество объектов 1 единица. Объекты отображаются на чертеже(ах) градостроительного плана под порядковыми номерами. Описание объектов капитального строительства приводится в подразделе 3.1 "Объекты капитального строительства" или подразделе 3.2 "Объекты, включенные в единый государственный реестр объектов культурного наследия (памятников истории и культуры) народов Российской Федерации" раздела 3.

Информация о границах зоны планируемого размещения объекта капитального строительства в соответствии с утвержденным проектом планировки территории (при наличии)

Проект планировки территории не утвержден.

Обозначение (номер) характерной точки	Перечень координат характерных точек в системе координат, используемой для ведения Единого государственного реестра недвижимости	
	X	Y
-	-	-

Реквизиты проекта планировки территории и (или) проекта межевания территории в случае, если земельный участок расположен в границах территории, в отношении которой утверждены проект планировки территории и (или) проект межевания территории

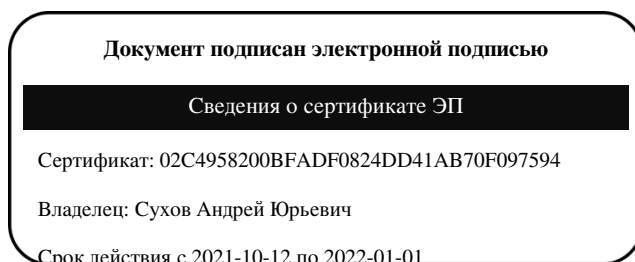
Проект планировки территории не утвержден.

- Проект межевания территории. Утвержден распоряжением Департамента городского имущества города Москвы № 12519 от 07.08.2015 "Об утверждении проекта межевания территории квартала".

Градостроительный план подготовлен

Комитетом по архитектуре и градостроительству города Москвы

**Первый
заместитель
председателя**



**Сухов
Андрей Юрьевич**

Дата выдачи 23.11.2021

1. Чертеж(и) градостроительного плана земельного участка

Чертеж(и) градостроительного плана земельного участка содержится в приложении к настоящему документу.

2. Информация о градостроительном регламенте, либо требованиях к назначению, параметрам и размещению объекта капитального строительства на земельном участке, на который действие градостроительного регламента не распространяется или для которого градостроительный регламент не устанавливается

Действие градостроительного регламента не распространяется.

2.1. Реквизиты акта органа государственной власти субъекта Российской Федерации, органа местного самоуправления, содержащего градостроительный регламент, либо реквизиты акта федерального органа государственной власти, органа государственной власти субъекта Российской Федерации, органа местного самоуправления, иной организации, определяющего, в соответствии с федеральными законами, порядок использования земельного участка, на который действие градостроительного регламента не распространяется или для которого градостроительный регламент не устанавливается

Постановление Правительства Москвы от 05.10.2010 г. № 903-ПП "Об утверждении границ территорий объектов культурного наследия (памятников истории и культуры), расположенных в пределах Центрального административного округа города Москвы"; Приказ Департамента культурного наследия города Москвы от 20.12.2019 г. № 1031 "Об утверждении графических описаний местоположений границ территорий объектов культурного наследия и перечней координат характерных точек границ данных территорий"; Приказ Департамента культурного наследия города Москвы от 24.09.2021 г. № 385 " Об утверждении границ территории объекта культурного наследия регионального значения (памятника) "Здание Центрального телеграфа" и режима использования его территории".

2.2. Информация о видах разрешенного использования земельного участка

основные виды разрешенного использования земельного участка:

Действие градостроительного регламента не распространяется

условно разрешенные виды использования земельного участка:

Действие градостроительного регламента не распространяется

вспомогательные виды разрешенного использования земельного участка:

Действие градостроительного регламента не распространяется

2.3. Предельные (минимальные и (или) максимальные) размеры земельного участка и предельные параметры разрешенного строительства, реконструкции объекта капитального строительства, установленные градостроительным регламентом для территориальной зоны, в которой расположен земельный участок:

Предельные (минимальные и (или) максимальные) размеры земельных участков, в том числе их площадь			Минимальные отступы от границ земельного участка в целях определения мест допустимого размещения зданий, строений, сооружений, за пределами которых запрещено строительство зданий, строений, сооружений	Предельное количество этажей и(или) предельная высота зданий, строений, сооружений	Максимальный процент застройки в границах земельного участка, определяемый как отношение суммарной площади земельного участка, которая может быть застроена, ко всей площади земельного участка	Требования к архитектурным решениям объектов капитального строительства, расположенным в границах территории исторического поселения федерального или регионального значения	Иные показатели
1	2	3	4	5	6	7	8
Длина, м	Ширина, м	Площадь, м ² или га					
не установлена	не установлена	не установлена	не установлены	Предельная высота (м.) - действие градостроительного регламента не распространяется	Максимальный процент застройки (%) - действие градостроительного регламента не распространяется	не установлены	Максимальная плотность (тыс.кв.м/га) - действие градостроительного регламента не распространяется

2.4. Требования к назначению, параметрам и размещению объекта капитального строительства на земельном участке, на который действие градостроительного регламента не распространяется или для которого градостроительный регламент не устанавливается (за исключением случая, предусмотренного пунктом 7.1 части 3 статьи 57.3 Градостроительного кодекса Российской Федерации):

Причины отнесения земельного участка к виду земельного участка, на который действие градостроительного регламента не распространяется или для которого градостроительный регламент не устанавливается	Реквизиты акта, регулирующего использование земельного участка	Требования к использованию земельного участка	Требования к параметрам объекта капитального строительства			Требования к размещению объектов капитального строительства	
			Предельное количество этажей и(или) предельная высота зданий, строений, сооружений	Максимальный процент застройки в границах земельного участка, определяемый как отношение суммарной площади земельного участка, которая может быть застроена, ко всей площади земельного участка	Иные требования к параметрам объекта капитального строительства	Минимальные отступы от границ земельного участка в целях определения мест допустимого размещения зданий, строений, сооружений, за пределами которых запрещено строительство зданий, строений, сооружений	Иные требования к размещению объектов капитального строительства
1	2	3	4	5	6	7	8
Территория памятников и	Постановление	Для земельного участка,	—	—	—	—	—

ансамблей, включенных в единый государственный реестр объектов культурного наследия (памятников истории и культуры) народов Российской Федерации.	<p>Правительства Москвы от 05.10.2010 г. № 903-ПП "Об утверждении границ территорий объектов культурного наследия (памятников истории и культуры), расположенных в пределах Центрального административного округа города Москвы"; Приказ Департамента культурного наследия города Москвы от 20.12.2019 г. № 1031 "Об утверждении графических описаний местоположений границ территорий объектов культурного наследия и перечней координат характерных точек границ данных территорий"; Приказ Департамента культурного наследия города Москвы от 24.09.2021 г. № 385 " Об утверждении границ территории объекта культурного наследия регионального значения (памятника) "Здание Центрального телеграфа" и режима использования его территории".</p>	<p>площадью 3146 кв.м, расположенного в границах территории памятников и ансамблей, включенных в единый государственный реестр объектов культурного наследия (памятников истории и культуры) народов Российской Федерации, использование определяется уполномоченными органами исполнительной власти субъектов Российской Федерации.</p> <p>Режим использования территории объекта культурного наследия регионального значения (памятника) "Здание Центрального телеграфа", расположенного по адресу: г. Москва, ул. Тверская, д. 7</p> <p>На территории объекта культурного наследия: Разрешается:</p> <ol style="list-style-type: none"> 1. Проведение работ по сохранению объекта культурного наследия или его отдельных элементов, сохранению историко-градостроительной или природной среды объекта культурного наследия, в том числе устройство современных сходов и ступеней, пандусов, подпорных стенок откосов и ограждений. 2. Проведение изыскательских, проектных, земляных, хозяйственных и иных 					
---	---	--	--	--	--	--	--

		<p>работ, осуществление которых не может ухудшить состояние объекта культурного наследия, нарушить его целостность и сохранность.</p> <p>3. Озеленение и благоустройство территории.</p> <p>4. Прокладка и реконструкция (ремонт, капитальный ремонт) дорог и элементов их обустройства, а также инженерных коммуникаций и сооружений, не нарушающие целостность объекта культурного наследия и не создающие угрозы его повреждения, разрушения или уничтожения, угрозы пожара.</p> <p>5. Проведение археологических полевых работ.</p> <p>6. Освоение подземного пространства в соответствии с проектом приспособления объекта культурного наследия к современному использованию при условии отсутствия негативного влияния на сохранность данного объекта культурного наследия в его исторической среде.</p> <p>7. Ведение хозяйственной деятельности, не противоречащей требованиям обеспечения сохранности объекта культурного наследия и</p>					
--	--	---	--	--	--	--	--

		<p>позволяющей обеспечить функционирование объекта культурного наследия в современных условиях.</p> <p>Обеспечивается:</p> <ol style="list-style-type: none">1. Запрет или ограничение движения транспортных средств на территории объектов культурного наследия, в случае если движение транспортных средств создает угрозу нарушения его целостности и сохранности объекта культурного наследия.2. Доступность объекта культурного наследия в целях его экспонирования, сохранения его традиционного визуального восприятия с основных видовых точек и смотровых площадок.3. Реализация мер пожарной безопасности.4. Реализация мер экологической безопасности.5. Защита объекта культурного наследия от динамических воздействий. <p>Запрещается:</p> <ol style="list-style-type: none">1. Снос объекта культурного наследия.2. Строительство объектов капитального строительства.3. Проведение строительных работ, за исключением работ по сохранению объекта культурного наследия или их отдельных					
--	--	---	--	--	--	--	--

		<p>элементов, сохранению историко-градостроительной или природной среды объекта культурного наследия.</p> <p>4. Искажение традиционных характеристик эволюционно сложившейся композиции застройки исторического владения.</p> <p>5. Искажение характеристик природного ландшафта, композиционно связанного с объектом культурного наследия.</p> <p>6. Увеличение объемно-пространственных характеристик, существующих на территории объекта культурного наследия объектов капитального строительства.</p>					
--	--	---	--	--	--	--	--

2.5. Предельные параметры разрешенного строительства, реконструкции объекта капитального строительства, установленные положением об особо охраняемых природных территориях, в случае выдачи градостроительного плана земельного участка в отношении земельного участка, расположенного в границах особо охраняемой природной территории:

Причины отнесения земельного участка к виду земельного участка, для которого градостроительный	Реквизиты Положения об особо охраняемой природной	Реквизиты утвержденной документации по планировке территории	Зонирование особо охраняемой природной территории (да/нет)			
			Функциональная зона	Виды разрешенного использования земельного участка	Требования к параметрам объекта капитального строительства	Требования к размещению объектов капитального строительства

регламент не устанавливается	территории			Основные виды разрешенного использования	Вспомогательные виды разрешенного использования	Предельное количество этажей и (или) предельная высота зданий, строений, сооружений	Максимальный процент застройки в границах земельного участка, определяемый как отношение суммарной площади земельного участка, которая может быть застроена, ко всей площади земельного участка	Иные требования к параметрам объекта капитального строительства	Минимальные отступы от границ земельного участка в целях определения мест допустимого размещения зданий, строений, сооружений, за пределами которых запрещено строительство зданий, строений, сооружений	Иные требования к размещению объектов капитального строительства
1	2	3	4	5	6	7	8	9	10	11
—	—	—	—	—	—	—	—	—	—	—

В целях осуществления контроля за реализацией утвержденного архитектурно-градостроительного решения объекта в случаях, предусмотренных постановлением Правительства Москвы от 30.04.2013 №284-ПП архитектурно-градостроительные характеристики и параметры объектов должны соответствовать свидетельству об утверждении архитектурно-градостроительного решения объекта капитального строительства.

В соответствии с требованиями Постановления Правительства РФ от 03.03.2018 № 222 "Об утверждении Правил установления санитарно-защитных зон и использования земельных участков, расположенных в границах санитарно-защитных зон" при планировании строительства или реконструкции объекта, а также при наличии в границах земельного участка объектов, введенных в эксплуатацию, в отношении которых подлежат установлению санитарно-защитные зоны на основании постановления Главного государственного санитарного врача РФ от 25.09.2007 г. N 74 (ред. от 25.04.2014) «О введении в действие новой редакции санитарно-эпидемиологических правил и нормативов СанПиН 2.2.1/2.1.1.1200-03 «Санитарно-защитные зоны и санитарная классификация предприятий, сооружений и иных объектов»», правообладатели и (или) застройщики вышеуказанных объектов обязаны провести исследования (измерения) атмосферного воздуха, уровней физического и (или) биологического воздействия на атмосферный воздух за контуром объекта и представить в Федеральную службу по надзору в сфере защиты прав потребителей и благополучия человека (ее территориальные органы) заявление об установлении (или изменении) санитарно-защитной зоны.

3. Информация о расположенных в границах земельного участка объектах капитального строительства и объектах культурного наследия

3.1. Объекты капитального строительства

№1 Здание гаража

Адрес: пер. Никитский, д. 7, строен. 2; Назначение: Нежилое; Кадастровый номер: 77:01:0001005:1004; Площадь: 2415.6 кв.м; Количество этажей: 1; Количество подземных этажей: в том числе подземных 1; Год постройки: 1978; Материал стен: кирпичный;

Данные подготовлены по материалам: выписки из Единого государственного реестра недвижимости об объекте недвижимости

3.2. Объекты, включенные в единый государственный реестр объектов культурного наследия (памятников истории и культуры) народов Российской Федерации

Информация отсутствует

4. Информация о расчетных показателях минимально допустимого уровня обеспеченности территории объектами коммунальной, транспортной, социальной инфраструктур и расчетных показателях максимально допустимого уровня территориальной доступности указанных объектов для населения в случае, если земельный участок расположен в границах территории, в отношении которой предусматривается осуществление деятельности по комплексному развитию территории:

Информация о расчетных показателях минимально допустимого уровня обеспеченности территории								
Объекты коммунальной инфраструктуры			Объекты транспортной инфраструктуры			Объекты социальной инфраструктуры		
Наименование вида объекта	Единица измерения	Расчетный показатель	Наименование вида объекта	Единица измерения	Расчетный показатель	Наименование вида объекта	Единица измерения	Расчетный показатель
1	2	3	4	5	6	7	8	9
–	–	–	–	–	–	–	–	–
Информация о расчетных показателях максимально допустимого уровня территориальной доступности								
Наименование вида объекта	Единица измерения	Расчетный показатель	Наименование вида объекта	Единица измерения	Расчетный показатель	Наименование вида объекта	Единица измерения	Расчетный показатель
1	2	3	4	5	6	7	8	9
–	–	–	–	–	–	–	–	–

5. Информация об ограничениях использования земельного участка, в том числе, если земельный участок полностью или частично расположен в границах зон с особыми условиями использования территорий

Земельный участок полностью расположен в границах зоны регулирования застройки № 1 в соответствии с выпиской из Единого государственного реестра недвижимости об объекте недвижимости от 08.11.2021 г. № КУВИ-002/2021-147668912.

Площадь земельного участка, покрываемая зоной с особыми условиями использования территории, составляет – **3146 м²**

Земельный участок полностью расположен в границах зоны с реестровым номером 77:01-6.334 от 18.01.2021, ограничение использования земельного участка в пределах зоны: Режим использования земель установлен в соответствии с: Постановлением Правительства Москвы № 545 от 07.07.1998, Федеральным законом от 25.06.2002 № 73-ФЗ "Об объектах культурного наследия (памятниках истории и культуры) народов Российской Федерации", вид/наименование: Зона регулирования застройки № 1, тип: Зона охраны объекта культурного наследия, решения:

1. дата решения: 07.07.1998, номер решения: 545, наименование ОГВ/ОМСУ: Правительство Москвы.

2. дата решения: 03.11.2020, номер решения: 713, наименование ОГВ/ОМСУ: Департамент культурного наследия города Москвы.

Земельный участок полностью расположен в границах зоны строгого регулирования застройки в соответствии с постановлением Правительства Москвы от 07.07.1998 № 545 "Об утверждении зон охраны центральной части г. Москвы (в пределах Камер-Коллежского вала)".

Площадь земельного участка, покрываемая зоной с особыми условиями использования территории, составляет – **3146 м²**

Зоне строгого регулирования застройки соответствует строгий режим градостроительного регулирования, устанавливающий ограничение на новое строительство и хозяйственную деятельность, предусматривающий сохранение, восстановление и обеспечение оптимального восприятия объектов градостроительного наследия - заповедных территорий, а также контактной ценной градостроительной среды в структуре городского ландшафта. Данный режим, ориентированный на преемственное развитие и возобновление целостности исторической части города, осуществляется с использованием методов реновации (сомасштабное новое строительство с учетом традиционных типологических характеристик застройки). Параметры строгого режима градостроительного регулирования, определяемые на основе историко-культурных исследований и визуально-пространственного анализа, предусматривают сохранение ценных исторических панорам и бассейнов видимости объектов культурного наследия, а также соблюдение общего композиционно-масштабного соответствия новых зданий и сооружений исторической застройке.

Земельный участок полностью расположен в границах охранной (объединенной охранной) зоны памятника истории и культуры в соответствии с выпиской из Единого государственного реестра недвижимости об объекте недвижимости от 08.11.2021 г. № КУВИ-002/2021-147668912.

Площадь земельного участка, покрываемая зоной с особыми условиями использования территории, составляет – **3146 м²**

Земельный участок полностью расположен в границах зоны с реестровым номером 77:01-6.347 от 19.01.2021, ограничение использования земельного участка в пределах зоны: Режим использования земель установлен в соответствии с: Постановлением Правительства Москвы № 881 от 16.12.1997, Федеральным законом от 25.06.2002 № 73-ФЗ "Об объектах культурного наследия (памятниках истории и культуры) народов Российской Федерации", вид/наименование: Охранная (объединенная охранная) зона № 20, тип: Зона охраны объекта культурного наследия, решения:

1. дата решения: 16.12.1997, номер решения: 881, наименование ОГВ/ОМСУ: Правительство Москвы.
2. дата решения: 16.11.2020, номер решения: 784, наименование ОГВ/ОМСУ: Департамент культурного наследия города Москвы.

Земельный участок полностью расположен в границах культурного слоя "Белого города", XIV-XVII вв. н.э. (достопримечательное место) в соответствии с выпиской из Единого государственного реестра недвижимости об объекте недвижимости от 08.11.2021 г. № КУВИ-002/2021-147668912.

Площадь земельного участка, покрываемая зоной с особыми условиями использования территории, составляет – **3146 м²**

Земельный участок полностью расположен в границах зоны с реестровым номером 77:01-8.599 от 26.12.2018, ограничение использования земельного участка в пределах зоны: Режим использования земель утвержден: Приказом Департамента культурного наследия города Москвы № 373 от 17.05.2018, Федеральным законом № 73-ФЗ от 25.06.2002, вид/наименование: Культурный слой "Белого города", XIV-XVII вв. н.э. (достопримечательное место), тип: Территория объекта культурного наследия, решения:

1. дата решения: 25.06.2002, номер решения: 73-ФЗ, наименование ОГВ/ОМСУ: Правительство РФ.
 2. дата решения: 17.05.2018, номер решения: 373, наименование ОГВ/ОМСУ: Департамент культурного наследия города Москвы
 3. дата решения: 11.02.2019, номер решения: 138, наименование ОГВ/ОМСУ: Министерство культуры Российской Федерации
 4. дата решения: 09.08.2019, номер решения: 655, наименование ОГВ/ОМСУ: Департамент культурного наследия города
- Москвы.

Земельный участок полностью расположен в границах заповедной территории "Китай-город" в соответствии с постановлением Правительства Москвы от 17.06.1997 г. N 440 "Об утверждении зон охраны ансамбля Московского Кремля".

Площадь земельного участка, покрываемая зоной с особыми условиями использования территории, составляет – **3146 м²**

Зона со строгим режимом регулирования застройки, необходима для сохранения и восстановления характера исторической планировки, пространственной структуры, своеобразия облика центрального ядра города, для обеспечения архитектурного единства новых построек с исторически сложившейся средой.

Земельный участок полностью расположен в границах зоны охраняемого культурного слоя № 1 в соответствии с выпиской из Единого государственного реестра недвижимости об объекте недвижимости от 08.11.2021 г. № КУВИ-002/2021-147668912.

Площадь земельного участка, покрываемая зоной с особыми условиями использования территории, составляет – **3146 м²**

Земельный участок полностью расположен в границах зоны с реестровым номером 77:02-6.273 от 27.01.2021, ограничение использования земельного участка в пределах зоны: Режим использования земель установлен в соответствии с: Постановлением Правительства Москвы № 545 от 07.07.1998, Федеральным законом от 25.06.2002 № 73-ФЗ "Об объектах культурного наследия (памятниках истории и культуры) народов Российской Федерации", вид/наименование: Зона охраняемого культурного слоя № 1, тип: Зона охраны объекта культурного наследия, решения: 1. дата решения: 26.11.2020, номер решения: 818, наименование ОГВ/ОМСУ: Правительство Москвы 2. дата решения: 26.11.2020, номер решения: 818, наименование ОГВ/ОМСУ: Департамент культурного наследия города Москвы.

6. Информация о границах зон с особыми условиями использования территорий, если земельный участок полностью или частично расположен в границах таких зон:

Наименование зоны с особыми условиями использования территории с указанием объекта, в отношении которого установлена такая зона	Перечень координат характерных точек в системе координат, используемой для ведения Единого государственного реестра недвижимости		
	Обозначение (номер) характерной точки	X	Y
1	2	3	4
–	–	–	–

7. Информация о границах публичных сервитутов

Информация отсутствует

Наименование зоны с особыми условиями использования территории с указанием объекта, в отношении которого установлена такая зона	Перечень координат характерных точек в системе координат, используемой для ведения Единого государственного реестра недвижимости		
	Обозначение (номер) характерной точки	X	Y
1	2	3	4
–	–	–	–

8. Номер и (или) наименование элемента планировочной структуры, в границах которого расположен земельный участок

Не установлен(ы)

9. Информация о технических условиях подключения (технологического присоединения) объектов капитального строительства к сетям инженерно-технического обеспечения, определенных с учетом программ комплексного развития систем коммунальной инфраструктуры поселения, городского округа

Предварительные технические условия АО «Мосводоканал» (www.mosvodokanal.ru) от 15.11.2021 № 21-10863/21

Подключение к сетям водоснабжения

Информация о возможной максимальной нагрузке подключения:
5 куб.м/сут.

Информация о возможных точках подключения:
источником водоснабжения для объекта является водопровод d=300-400мм.

Предварительные технические условия АО «Мосводоканал» (www.mosvodokanal.ru)

Подключение к сетям водоотведения

Информация о возможной максимальной нагрузке подключения:
5 куб.м/сут.

Информация о возможных точках подключения:
канализационная сеть d=225-300мм с юго-восточной и/или d=200мм с северо-западной стороны.

Предварительные технические условия ПАО «МОЭК» от 19.11.2021 № Т-МК2-01-211115/70

Подключение к тепловым сетям

Информация о возможной максимальной нагрузке подключения:
0.50000000

Информация о возможных точках подключения:
Граница земельного участка заявителя

10. Реквизиты нормативных правовых актов субъекта Российской Федерации, муниципальных правовых актов, устанавливающих требования к благоустройству территории

- Закон города Москвы № 18 от 30.04.2014 "О благоустройстве в городе Москве";

- Постановление Правительства Москвы № 623-ПП от 06.08.2002 "Об утверждении Норм и правил проектирования комплексного благоустройства на территории города Москвы МГСН 1.02-02".

11. Информация о красных линиях:

Информация отсутствует

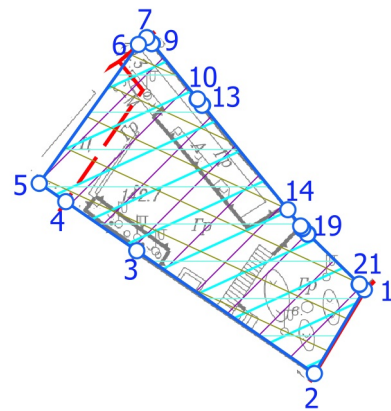
Обозначение (номер) характерной точки	Перечень координат характерных точек в системе координат, используемой для ведения Единого государственного реестра недвижимости	
	X	Y
-	-	-

Приложение (в случае, указанном в части 3.1 статьи 57.3 Градостроительного кодекса Российской Федерации)

¹ *Информация представлена на основании:*

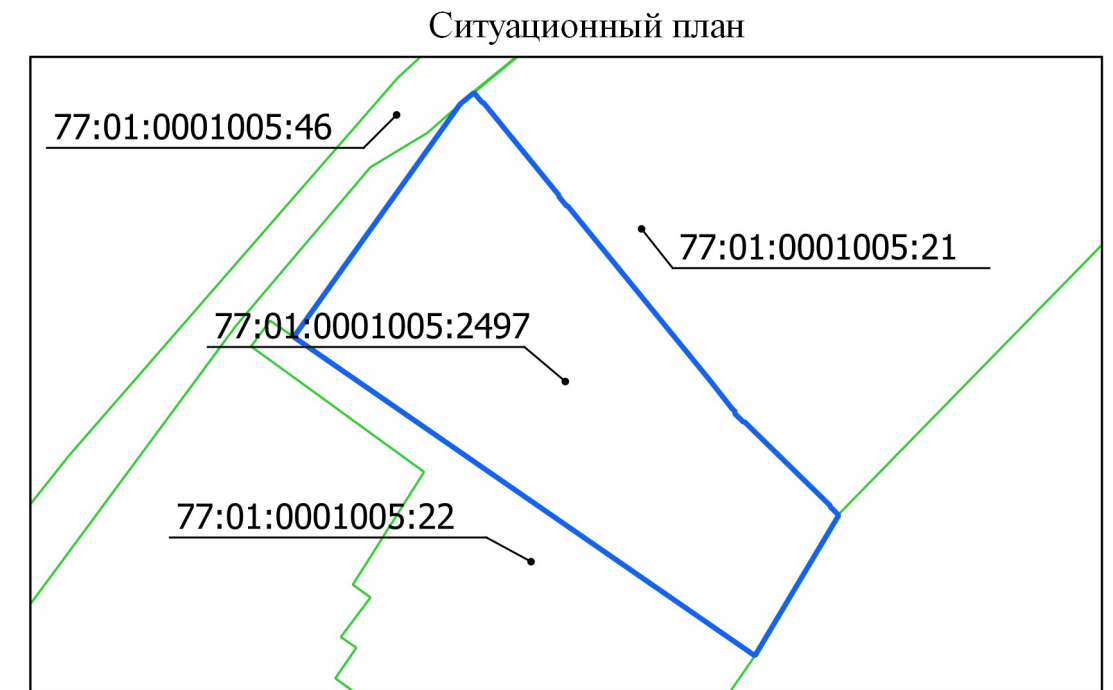
1.1. Постановления Правительства Москвы от 28 июня 2017 г. № 396-ПП "О подготовке и выдаче градостроительных планов земельных участков в городе Москве".

1. ЧЕРТЕЖ(И) ГРАДОСТРОИТЕЛЬНОГО ПЛАНА ЗЕМЕЛЬНОГО УЧАСТКА










Примечание:

1. Земельный участок расположен в границах зоны регулирования застройки.
2. Земельный участок расположен в границах охраняемого культурного слоя.
3. Земельный участок расположен в границах объединенной охранной зоны памятников истории и культуры N 20.
4. Земельный участок расположен в границах культурного слоя "Белого города", XIV-XVII вв. н.э." (достопримечательное место).



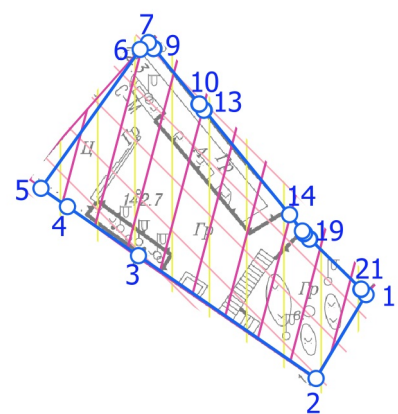
Условные обозначения

-  Границы земельного участка
-  Красные линии улично-дорожной сети
-  Линии застройки
-  Территория зоны регулирования застройки
-  Территория зоны охраняемого культурного слоя
-  Территория объединенной охранной зоны памятников истории и культуры
-  Территория культурного слоя (достопримечательное место)





Чертеж(и) градостроительного плана земельного участка разработан(ы) в масштабе 1:2000, на топографической основе, выполненной ГБУ «Мосгоргеотрест» в 2021 г.
Площадь земельного участка: 3146±20 кв.м (0.3146 га)

<p style="text-align: center;">ДОКУМЕНТ ПОДПИСАН ЭЛЕКТРОННОЙ ПОДПИСЬЮ</p> <p style="text-align: center;">Сертификат: 01A787C90077AC1BVB4525E142BE35A74A</p> <p style="text-align: center;">Владелец: Платонов Алексей Юрьевич</p> <p style="text-align: center;">Срок действия: с 18.11.2020 по 18.02.2022</p>	<p style="text-align: center;">Чертеж(и) градостроительного плана земельного участка разработан(ы) 10-11-2021 © ГБУ "Мосгоргеотрест"</p> <p style="text-align: center;">РФ-77-4-53-3-82-2021-7199</p>
--	---

1. ЧЕРТЕЖ(И) ГРАДОСТРОИТЕЛЬНОГО ПЛАНА ЗЕМЕЛЬНОГО УЧАСТКА



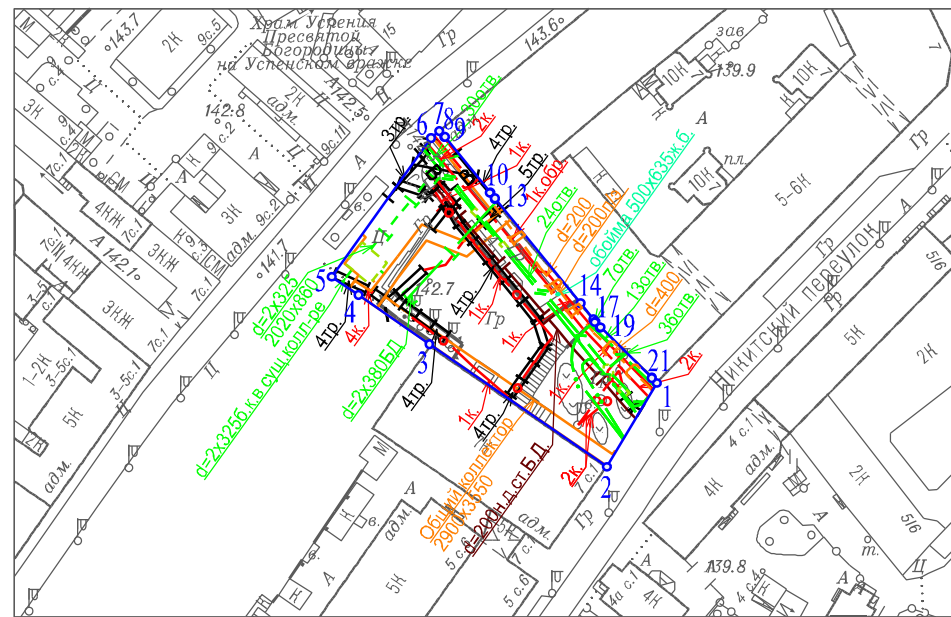
Условные обозначения

-  Границы земельного участка
-  Заповедная территория
-  Территория зоны строгого регулирования застройки
-  Территория объекта культурного наследия регионального значения (памятника)












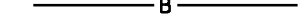


Чертеж(и) градостроительного плана земельного участка разработан(ы) в масштабе 1:2000, на топографической основе, выполненной ГБУ «Мосгоргеотрест» в 2021 г.
Площадь земельного участка: 3146±20 кв.м (0.3146 га)

<p>ДОКУМЕНТ ПОДПИСАН ЭЛЕКТРОННОЙ ПОДПИСЬЮ</p> <p>Сертификат: 01A787C90077AC1BVB4525E142BE35A74A</p> <p>Владелец: Платонов Алексей Юрьевич</p> <p>Срок действия: с 18.11.2020 по 18.02.2022</p>	<p>Чертеж(и) градостроительного плана земельного участка разработан(ы) 10-11-2021 © ГБУ "Мосгоргеотрест"</p> <hr/> <p>РФ-77-4-53-3-82-2021-7199</p>
--	---

1. ЧЕРТЕЖ(И) ГРАДОСТРОИТЕЛЬНОГО ПЛАНА ЗЕМЕЛЬНОГО УЧАСТКА



Условные обозначения

-  Трубы кабеля
-  Эл. кабели
-  Теплосеть
-  Водосток
-  Трубы кабеля
-  Общий коллектор
-  Камера
-  Кабель связи (телефон)
-  Радиокабель
-  Газопровод
-  Дренаж
-  Водопровод
-  Кабель МОСГОРСВЕТ
-  Футляр

Чертеж(и) градостроительного плана земельного участка разработан(ы) в масштабе 1:2000, на топографической основе, выполненной ГБУ "Мосгоргеотрест" в 2021 г. Коммуникационные сети нанесены по состоянию на 10.2016 г.

Должность	Фамилия	Чертеж(и) с отображением расположенных в границах земельного участка коммуникационных сетей разработан(ы) по имеющимся данным 15.11.2021 г. © ГБУ "Мосгоргеотрест"
Инженер	Холин М.С.	
		ГПЗУ № РФ-77-4-53-3-82-2021-7199