

Градостроительный план земельного участка

Градостроительный план земельного участка

№ **R U** - **5 3** - **2** - **0 1** - **0** - **0 0** - **2 0 2 1** - **0 1 3 3**

Градостроительный план земельного участка подготовлен на основании заявления Соловьевой В.Л. от 28.05.2021 № 3084.

(реквизиты заявления правообладателя земельного участка, иного лица в случае, предусмотренном частью 1.1 статьи 57.3 Градостроительного кодекса Российской Федерации, с указанием Ф.И.О. заявителя - физического лица, либо реквизиты заявления и наименование заявителя - юридического лица о выдаче градостроительного плана земельного участка)

Местонахождение земельного участка

Новгородская область

(субъект Российской Федерации)

Великий Новгород

(муниципальный район или городской округ)

(поселение)

Описание границ земельного участка (образуемого земельного участка):

Обозначение (номер) характерной точки	Перечень координат характерных точек в системе координат, используемой для ведения Единого государственного реестра недвижимости	
	X	Y
1	578520.87	2176405.79
2	578514.47	2176447.30
3	578507.62	2176490.42
4	578503.09	2176489.71
5	578501.90	2176497.38
6	578501.52	2176497.32
7	578499.30	2176511.84
8	578471.57	2176507.60
9	578433.48	2176502.10
10	578433.50	2176501.95
11	578432.93	2176501.87
12	578434.50	2176490.98
13	578443.28	2176492.25
14	578446.86	2176467.44
15	578443.16	2176466.86
16	578448.90	2176430.77
17	578428.94	2176427.60
18	578424.51	2176421.03
19	578415.13	2176413.89
20	578418.03	2176410.17
21	578424.53	2176402.14
22	578431.83	2176391.89

Кадастровый номер земельного участка (при наличии) или в случае, предусмотренном частью 1.1 статьи 57.3 Градостроительного кодекса Российской Федерации, условный номер образуемого земельного участка на основании утвержденных проекта межевания территории и (или) схемы расположения земельного участка или земельных участков на кадастровом плане территории 53:23:8101400:2722

Площадь земельного участка

Информация о расположенных в границах земельного участка объектах капитального строительства

В границах земельного участка расположены объекты капитального строительства. Количество объектов 2 единицы.

Информация о границах зоны планируемого размещения объекта капитального строительства в соответствии с утвержденным проектом планировки территории (при наличии)

Проект планировки территории не утвержден.

Обозначение (номер) характерной точки	Перечень координат характерных точек в системе координат, используемой для ведения Единого государственного реестра недвижимости	
	X	Y
---	---	---

Реквизиты проекта планировки территории и (или) проекта межевания территории в случае, если земельный участок расположен в границах территории, в отношении которой утверждены проект планировки территории и (или) проект межевания территории

Проект планировки территории не утвержден.

Проект межевания застроенной территории микрорайона 14 Западного жилого района Великого Новгорода утвержден постановлением Администрации Великого Новгорода от 03.03.2010 № 637.

(указывается в случае, если земельный участок расположен в границах территории в отношении которой утверждены проект планировки территории и (или) проект межевания территории)

Градостроительный план подготовлен

Жилиным Е.А., председателем комитета архитектуры и градостроительства Администрации Великого Новгорода

(Ф.И.О., должность уполномоченного лица, наименование органа)



16 июня 2021 г.

(дата)

(подпись)

/Е.А. Жилин/

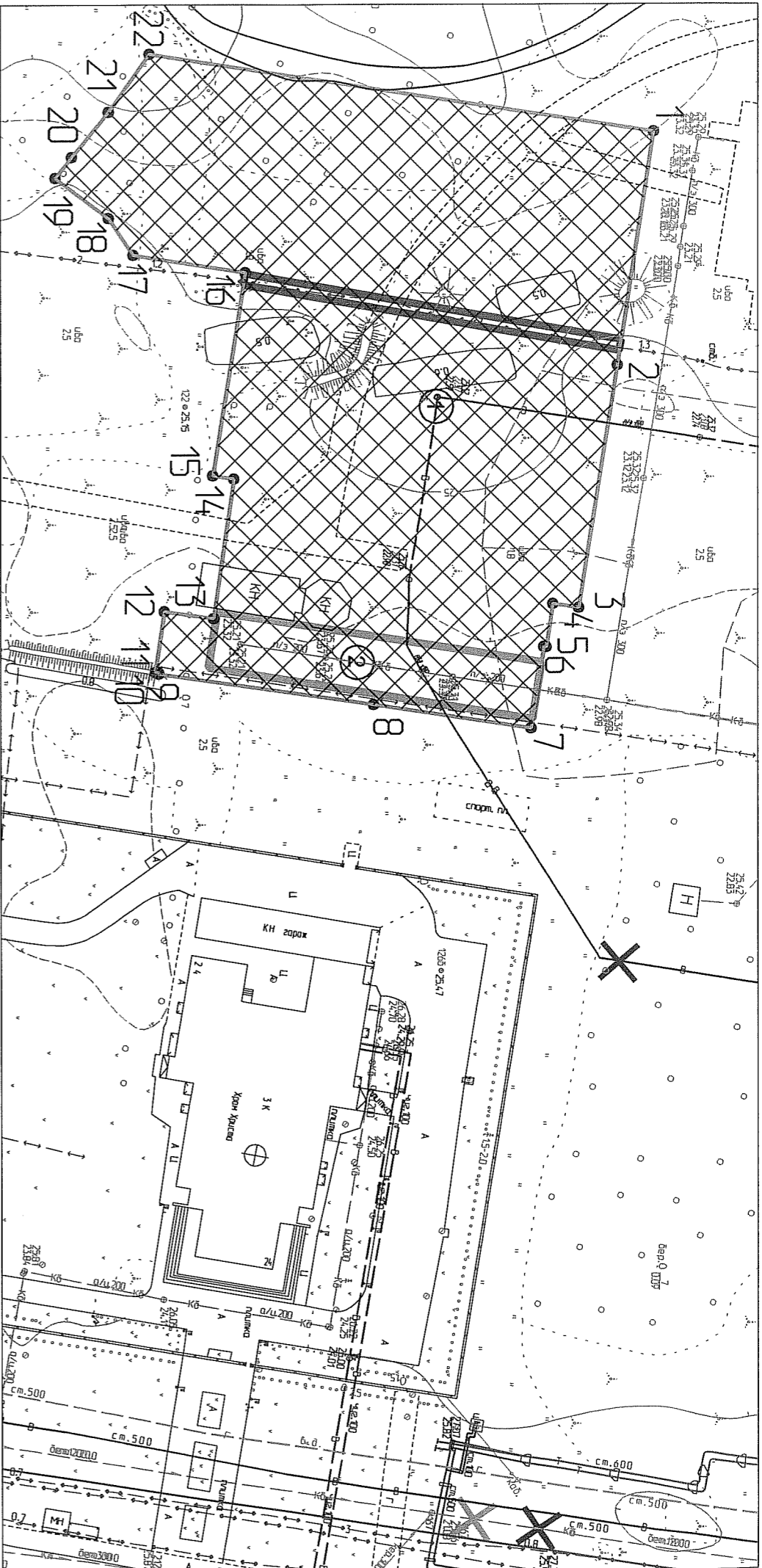
(расшифровка подписи)

Дата выдачи

16.06.2021

(ДД.ММ.ГГГГ)

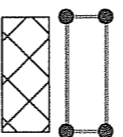
1. Чертеж градостроительного плана земельного участка



Площадь участка S = 8153 кв.м

Описание границ земельного участка

1	578520.87	2176405.79
2	578514.47	2176447.30
3	578507.62	2176490.42
4	578503.09	2176489.71
5	578501.90	2176497.38
6	578501.52	2176497.32
7	578499.30	2176511.84
8	578471.57	2176507.60
9	578433.48	2176502.10
10	578433.50	2176501.95
11	578432.93	2176501.87
12	578434.50	2176490.98
13	578443.28	2176492.25
14	578446.86	2176467.44
15	578443.16	2176466.86
16	578448.90	2176430.77
17	578428.94	2176427.60
18	578424.51	2176421.03
19	578415.13	2176413.89
20	578418.03	2176410.17
21	578424.53	2176402.14
22	578431.83	2176391.89



Условные обозначения:

- граница земельного участка с точками поворотных углов
- границы, в пределах которых разрешается строительство объектов капитального строительства при условии соблюдения требований к противопожарным и санитарным расстояниям, минимальным расстояниям до сетей инженерно-технического обеспечения, с учетом предельных параметров разрешенного строительства, реконструкции объектов капитального строительства, установленных градостроительным регламентом для территориальной зоны, в которой расположен земельный участок



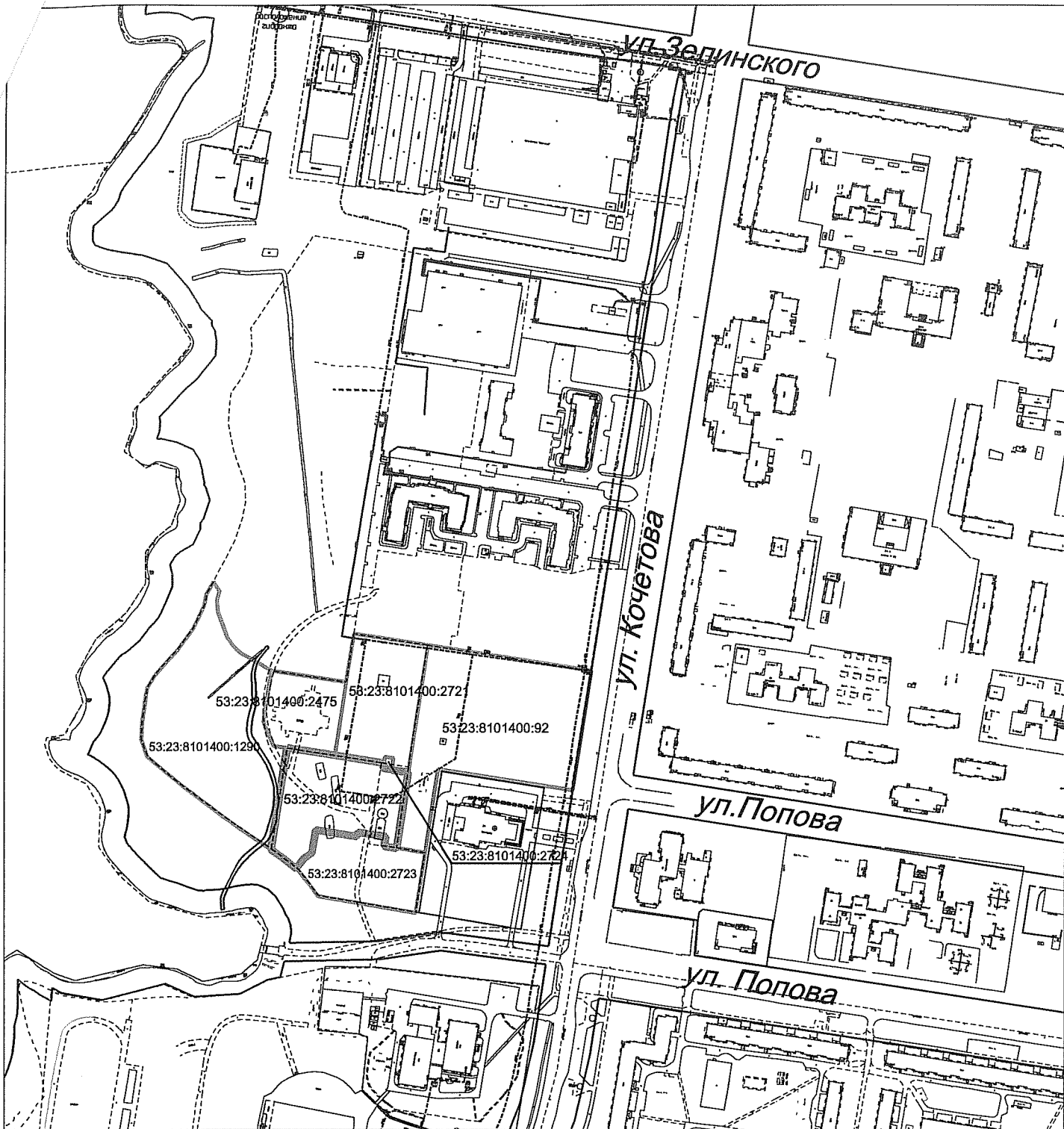
- красная линия
- охранная зона 2 КЛ- 10кВ (Ф. 14.31) от ПС "Западная" до РП-21 (инв. номер- 33511, 33512)
- охранная зона сети бытовой канализации семейного спортивно-оздоровительного комплекса
- сети теплоснабжения
- сети дождевой канализации
- сети бытовой канализации
- сети водопровода
- сети газопровода
- сети электроснабжения
- точка подключения к сетям водоснабжения - внутриплощадочная водопроводная линия d500мм, при условии согласования с владельцем линии (схематично, уточняется проектом)
- точка подключения к сетям канализации - канализационная линия d1200мм, проложенная по ул. Кочетова (схематично, уточняется проектом)
- точка подключения к сетям дождевой канализации - линия самостоятельной бытовой канализации d1200мм, проложенная по ул. Кочетова (схематично, уточняется проектом)

Земельный участок полностью находится в водоохранной зоне реки Веряжа. Чертеж градостроительного плана земельного участка разработан на топографической основе, выполненной Роскартография Новгород АГП в 1995 году (требуется топосъемка текущих изменений).




- Экспликация:
- 1 Сеть хозяйственного водопровода
 - 2 Сеть бытовой канализации

№ RU-53-2-01-0-00-2021-0133				
Великий Новгород, Западный район, микрорайон 14, кадастровый номер 53:23:8101400:2722				
Градостроительный план земельного участка				
Изм.	Кол.уч.	№ док	Подпись	Дата
Спец.ОТТИИОГД	Левас М.А.			16.06.2021
Председатель Комитета	Жилин Е.А.			
Градостроительный план земельного участка				
Чертеж градостроительного плана М 1:1000				
Стация	Лист	Листов		
	1	1		
Комитет архитектуры и градостроительства Администрации Великого Новгорода				

Схема расположения земельного участка





Условные обозначения:

-  - границы земельного участка
-  - границы смежно расположенных земельных участков
-  - красные линии

№ RU-53-2-01-0-00-2021-0133

г. Великий Новгород, Западный район, микрорайон 14,
кадастровый номер 53:23:8101400:2722

Изм.	Кол.уч.	Кол.уч.	№ док	Подпись	Дата
Спец.ОТПиОГД	Леусь М.А.				16.06.2021
Председатель комитета	Жилин Е.А.				

Градостроительный план земельного участка

Стадия	Лист	Листов
	1	1

Схема расположения земельного участка
М 1:5000

Комитет архитектуры и градостроительства
Администрации
Великого Новгорода

2. Информация о градостроительном регламенте либо требованиях к назначению, параметрам и размещению объекта капитального строительства на земельном участке, на который действие градостроительного регламента не распространяется или для которого градостроительный регламент не устанавливается

Земельный участок расположен в территориальной зоне Ж.4. Установлен градостроительный регламент.

Жилые зоны предназначены для застройки индивидуальными жилыми домами, многоквартирными жилыми домами малой, средней и высокой этажности.

2.1. Реквизиты акта органа государственной власти субъекта Российской Федерации, органа местного самоуправления, содержащего градостроительный регламент либо реквизиты акта федерального органа государственной власти, органа государственной власти субъекта Российской Федерации, органа местного самоуправления, иной организации, определяющего, в соответствии с федеральными законами, порядок использования земельного участка, на который действие градостроительного регламента не распространяется или для которого градостроительный регламент не устанавливается

градостроительный регламент земельного участка установлен в составе правил землепользования и застройки, утвержденных представительным органом местного самоуправления Новгородской городской Думой, решением от 25.12.2019 № 347 "Об утверждении Правил землепользования и застройки Великого Новгорода" (в действующей редакции).

2.2. Информация о видах разрешенного использования земельного участка
Ж.4 - зона застройки многоэтажными многоквартирными жилыми домами

Виды разрешённого использования земельных участков и объектов капитального строительства:

основные виды разрешенного использования земельного участка:

2.5 Среднеэтажная жилая застройка <*>

2.6 Многоэтажная жилая застройка (высотная застройка) *

2.7.1 Хранение автотранспорта

3.1 Коммунальное обслуживание

3.2.3 Оказание услуг связи

3.2.4 Общежития

3.3 Бытовое обслуживание

3.4.1 Амбулаторно-поликлиническое обслуживание

3.5.1 Дошкольное, начальное и среднее общее образование

3.6.2 Парки культуры и отдыха

4.4 Магазины

4.6 Общественное питание

5.1.2 Обеспечение занятий спортом в помещениях

5.1.3 Площадки для занятий спортом

5.1.4 Оборудованные площадки для занятий спортом

8.3 Обеспечение внутреннего правопорядка

12.0 Земельные участки (территории) общего пользования

условно разрешенные виды использования земельного участка:

3.2.1 Дома социального обслуживания

3.6 Объекты культурно-досуговой деятельности

3.8 Общественное управление

3.7 Религиозное использование

3.9 Обеспечение научной деятельности

3.10.1 Амбулаторное ветеринарное обслуживание

4.1 Деловое управление

4.2 Объекты торговли (торговые центры, торгово-развлекательные центры (комплексы))

4.3 Рынки

4.5 Банковская и страховая деятельность

4.7 Гостиничное обслуживание

4.8.1 Развлекательные мероприятия

4.9.1.3 Автомобильные мойки

4.9.1.4 Ремонт автомобилей

6.8 Связь

вспомогательные виды использования земельного участка:

2.7.1 Хранение автотранспорта

3.1 Коммунальное обслуживание

<*> Предполагает размещение многоэтажных многоквартирных домов; благоустройство и озеленение; размещение подземных гаражей и автостоянок; обустройство спортивных и детских площадок, площадок для отдыха; размещение объектов обслуживания жилой застройки, предусмотренных ВРИ с кодами 3.1, 3.2, 3.3, 3.4.1, 3.5.1, 3.6.1, 3.10.1, 4.1, 4.4, 4.5, 4.6, 5.1.2 во встроенных, пристроенных и встроенно-пристроенных помещениях многоквартирного дома, если общая площадь таких помещений в многоквартирном доме не составляет более 15 % общей площади помещений дома. В планируемой застройке размещение таких объектов обслуживания жилой застройки возможно при условии организации входов на фасадах зданий, выходящих на улицу.

<***> Предполагает размещение многоквартирных домов этажностью не выше восьми этажей; благоустройство и озеленение; размещение подземных гаражей и автостоянок; обустройство спортивных и детских площадок, площадок для отдыха; размещение объектов обслуживания жилой застройки, предусмотренных ВРИ с кодами 3.1, 3.2, 3.3, 3.4.1, 3.5.1, 3.6.1, 3.10.1, 4.1, 4.4, 4.5, 4.6, 5.1.2 во встроенных, пристроенных и встроенно-пристроенных помещениях многоквартирного дома, если общая площадь таких помещений в многоквартирном доме не составляет более 20 % общей площади помещений дома. В планируемой застройке размещение таких объектов обслуживания жилой застройки возможно при условии организации входов на фасадах зданий, выходящих на улицу.

2.3. Предельные (минимальные и (или) максимальные) размеры земельного участка и предельные параметры разрешенного строительства, реконструкции объекта капитального строительства, установленные градостроительным регламентом для территориальной зоны, в которой расположен земельный участок:

2.6 Многоэтажная жилая застройка (высотная застройка)

Предельные (минимальные и (или) максимальные) размеры земельных участков, в том числе их площадь			Минимальные отступы от границ земельного участка в целях определения мест допустимого размещения зданий, строений, сооружений, за пределами которых запрещено строительство зданий, строений, сооружений	Предельное количество этажей и (или) предельная высота зданий, строений, сооружений	Максимальный процент застройки в границах земельного участка, определяемый как отношение суммарной площади земельного участка, которая может быть застроена, ко всей площади земельного участка	Требования к архитектурным решениям объектов капитального строительства, расположенные в границах территории исторического поселения федерального или регионального значения	Иные показатели
Длина, м	Ширина, м	Площадь, м ² или га					

1	2	3	4	5	6	7	8
Без ограничений	Без ограничений	Минимальные размеры земельных участков рассчитываются исходя из нормы 0,8 кв. м на 1 кв. м общей площади жилых помещений, максимальные размеры - из нормы 1,39 кв. м на 1 кв. м общей площади жилых помещений	Без ограничений	9 - 14 надземных этажей. Максимальная высота от уровня земли до верха кровли - 46 м. Шпили, башни, флагштоки - без ограничения	Без ограничений	---	Установка ограждений земельных участков многоквартирных домов осуществляется в порядке, установленном Администрацией Великого Новгорода, в соответствии с согласованной проектной документацией на установку ограждения. На земельном участке жилого дома должно быть предусмотрено место под стоянку для временного хранения автомобилей из расчета 0,5 машино-места на 1 жилую единицу

2.5 Среднеэтажная жилая застройка <*>

Предельные (минимальные и (или) максимальные) размеры земельных участков, в том числе их площадь			Минимальные отступы от границ земельного участка в целях определения мест допустимого размещения зданий, строений, сооружений, за пределами которых запрещено строительство зданий, строений, сооружений	Предельное количество этажей и (или) предельная высота зданий, строений, сооружений	Максимальный процент застройки в границах земельного участка, определяемый как отношение суммарной площади земельного участка, которая может быть застроена, ко всей площади земельного участка	Требования к архитектурным решениям объектов капитального строительства, расположенным в границах территории исторического поселения федерального или регионального значения	Иные показатели
Длина, м	Ширина, м	Площадь, м ² или га					
1	2	3	4	5	6	7	8
Без ограничений	Без ограничений	Минимальные размеры земельных участков рассчитываются исходя из нормы - 1,2 кв. м на 1 кв. м	Без ограничений	7 надземных этажей. Максимальная высота жилого дома от уровня земли до верха плоской кровли - 23 м, до конька скатной	Без ограничений	--	Установка ограждений земельных участков многоквартирных домов осуществляется в порядке, установленном Администрацией Великого Новгорода, в соответствии с согласованной проектной документацией на установку ограждения.

			допустимого размещения зданий, строений, сооружений, за пределами которых запрещено строительство зданий, строений, сооружений	сооружений	отношение суммарной площади земельного участка, которая может быть застроена, ко всей площади земельного участка	территории исторического поселения федерального или регионального значения	
1	2	3	4	5	6	7	8
Без ограничений	Без ограничений	Без ограничений	Без ограничений	Без ограничений	Без ограничений	---	Не установлены

3.4.1 Амбулаторно-поликлиническое обслуживание

Предельные (минимальные и (или) максимальные) размеры земельных участков, в том числе их площадь			Минимальные отступы от границ земельного участка в целях определения мест допустимого размещения зданий, строений, сооружений, за пределами которых запрещено строительство зданий, строений, сооружений	Предельное количество этажей и (или) предельная высота зданий, строений, сооружений	Максимальный процент застройки в границах земельного участка, определяемый как отношение суммарной площади земельного участка, которая может быть застроена, ко всей площади земельного участка	Требования к архитектурным решениям объектов капитального строительства, расположенным в границах территории исторического поселения федерального или регионального значения	Иные показатели
Длина, м	Ширина, м	Площадь, м ² или га					
1	2	3	4	5	6	7	8
Без ограничений	Без ограничений	Без ограничений	Без ограничений	Без ограничений	Без ограничений	---	Не установлены

3.5.1 Дошкольное, начальное и среднее общее образование

Предельные (минимальные и (или) максимальные) размеры земельных участков, в том числе их площадь			Минимальные отступы от границ земельного участка в целях определения мест допустимого размещения зданий, строений, сооружений, за пределами которых запрещено строительство зданий, строений, сооружений	Предельное количество этажей и (или) предельная высота зданий, строений, сооружений	Максимальный процент застройки в границах земельного участка, определяемый как отношение суммарной площади земельного участка, которая может быть застроена, ко всей площади земельного участка	Требования к архитектурным решениям объектов капитального строительства, расположенным в границах территории исторического поселения федерального или регионального значения	Иные показатели
Длина, м	Ширина, м	Площадь, м ² или га					
1	2	3	4	5	6	7	8

Без ограниче ний	Без ограниче ний	Минимал ьные размеры земель- ных участков при вмести- мости, м2/место: для дошколь- ных образова- тельных организа- ций: до 100 мест - 44, свыше 100 - 38; в комп- лексе дошколь- ных образова- тельных организа- ций свыше 500 мест - 33; для обще- образова- тельных организа- ций: до 400 мест - 55; 400 - 500 мест - 65; 500 - 600 мест - 55; 600 - 800 мест - 45; 800 - 1100 мест - 36; 1100 - 1500 мест - 23; для школ- интерна- тов: 200 - 300 мест - 70; 300 - 500 мест - 65; 500 и более мест - 45; для детско-	5 м	Без ограничений	Без ограничений	---	Минимальный процент озеленения земельного участка - 30 %. Минимальный отступ от красной линии для нового строительства - 25 м
------------------------	------------------------	---	-----	--------------------	--------------------	-----	---

		юношеских спортивных школ - 1 га на объект				
--	--	--	--	--	--	--

3.6.2 Парки культуры и отдыха

Предельные (минимальные и (или) максимальные) размеры земельных участков, в том числе их площадь			Минимальные отступы от границ земельного участка в целях определения мест допустимого размещения зданий, строений, сооружений, за пределами которых запрещено строительство зданий, строений, сооружений	Предельное количество этажей и (или) предельная высота зданий, строений, сооружений	Максимальный процент застройки в границах земельного участка, определяемый как отношение суммарной площади земельного участка, которая может быть застроена, ко всей площади земельного участка	Требования к архитектурным решениям объектов капитального строительства, расположенным в границах территории исторического поселения федерального или регионального значения	Иные показатели
Длина, м	Ширина, м	Площадь, м ² или га					
1	2	3	4	5	6	7	8
Без ограничений	Без ограничений	Без ограничений	Без ограничений	Без ограничений	Без ограничений	---	Не установлены

4.4 Магазины

Предельные (минимальные и (или) максимальные) размеры земельных участков, в том числе их площадь			Минимальные отступы от границ земельного участка в целях определения мест допустимого размещения зданий, строений, сооружений, за пределами которых запрещено строительство зданий, строений, сооружений	Предельное количество этажей и (или) предельная высота зданий, строений, сооружений	Максимальный процент застройки в границах земельного участка, определяемый как отношение суммарной площади земельного участка, которая может быть застроена, ко всей площади земельного участка	Требования к архитектурным решениям объектов капитального строительства, расположенным в границах территории исторического поселения федерального или регионального значения	Иные показатели
Длина, м	Ширина, м	Площадь, м ² или га					
1	2	3	4	5	6	7	8
Без ограничений	Без ограничений	Без ограничений	Без ограничений	Без ограничений	Без ограничений	---	Минимальное количество машино-мест для временного хранения легковых автомобилей: 1 машино-место на 50 кв. м общей площади объекта

			строений, сооружений, за пределами которых запрещено строительство зданий, строений сооружений		земельного участка, которая может быть застроена, ко всей площади земельного участка	федерального или регионального значения	
1	2	3	4	5	6	7	8
Без ограничений	Без ограничений	Без ограничений	Без ограничений	Без ограничений	Без ограничений	---	Не установлены

5.1.4 Оборудованные площадки для занятий спортом

Предельные (минимальные и (или) максимальные) размеры земельных участков, в том числе их площадь			Минимальные отступы от границ земельного участка в целях определения мест допустимого размещения зданий, строений, сооружений, за пределами которых запрещено строительство зданий, строений сооружений	Предельное количество этажей и (или) предельная высота зданий, строений, сооружений	Максимальный процент застройки в границах земельного участка, определяемый как отношение суммарной площади земельного участка, которая может быть застроена, ко всей площади земельного участка	Требования к архитектурным решениям объектов капитального строительства, расположенным в границах территории исторического поселения федерального или регионального значения	Иные показатели
Длина, м	Ширина, м	Площадь, м ² или га					
1	2	3	4	5	6	7	8
Без ограничений	Без ограничений	Без ограничений	Без ограничений	Без ограничений	Без ограничений	---	Не установлены

8.3 Обеспечение внутреннего правопорядка

Предельные (минимальные и (или) максимальные) размеры земельных участков, в том числе их площадь			Минимальные отступы от границ земельного участка в целях определения мест допустимого размещения зданий, строений, сооружений, за пределами которых запрещено строительство зданий, строений сооружений	Предельное количество этажей и (или) предельная высота зданий, строений, сооружений	Максимальный процент застройки в границах земельного участка, определяемый как отношение суммарной площади земельного участка, которая может быть застроена, ко всей площади земельного участка	Требования к архитектурным решениям объектов капитального строительства, расположенным в границах территории исторического поселения федерального или регионального значения	Иные показатели
Длина, м	Ширина, м	Площадь, м ² или га					
1	2	3	4	5	6	7	8
Без ограничений	Без ограничений	Без ограничений	Без ограничений	Без ограничений	Без ограничений	---	Не установлены

ний	ний	ний					
12.0 Земельные участки (территории) общего пользования							
Предельные (минимальные и (или) максимальные) размеры земельных участков, в том числе их площадь			Минимальные отступы от границ земельного участка в целях определения мест допустимого размещения зданий, строений, сооружений, за пределами которых запрещено строительство зданий, строений, сооружений	Предельное количество этажей и (или) предельная высота зданий, строений, сооружений	Максимальный процент застройки в границах земельного участка, определяемый как отношение суммарной площади земельного участка, которая может быть застроена, ко всей площади земельного участка	Требования к архитектурным решениям объектов капитального строительства, расположенным в границах территории исторического поселения федерального или регионального значения	Иные показатели
Длина, м	Ширина, м	Площадь, м ² или га					
1	2	3	4	5	6	7	8
Без ограничений	Без ограничений	Без ограничений	Без ограничений	Без ограничений	Без ограничений	---	Не установлены

3.2.1 Дома социального обслуживания

Предельные (минимальные и (или) максимальные) размеры земельных участков, в том числе их площадь			Минимальные отступы от границ земельного участка в целях определения мест допустимого размещения зданий, строений, сооружений, за пределами которых запрещено строительство зданий, строений, сооружений	Предельное количество этажей и (или) предельная высота зданий, строений, сооружений	Максимальный процент застройки в границах земельного участка, определяемый как отношение суммарной площади земельного участка, которая может быть застроена, ко всей площади земельного участка	Требования к архитектурным решениям объектов капитального строительства, расположенным в границах территории исторического поселения федерального или регионального значения	Иные показатели
Длина, м	Ширина, м	Площадь, м ² или га					
1	2	3	4	5	6	7	8
Без ограничений	Без ограничений	Без ограничений	Без ограничений	Без ограничений	Без ограничений	---	Не установлены

3.6 Объекты культурно-досуговой деятельности

Предельные (минимальные и (или) максимальные) размеры земельных участков, в том числе их площадь			Минимальные отступы от границ земельного участка в целях определения мест допустимого размещения	Предельное количество этажей и (или) предельная высота зданий, строений, сооружений	Максимальный процент застройки в границах земельного участка, определяемый как отношение суммарной	Требования к архитектурным решениям объектов капитального строительства, расположенным в границах территории исторического	Иные показатели
Длина, м	Ширина, м	Площадь, м ² или га					

			зданий, строений, сооружений, за пределами которых запрещено строительство о зданий, строений сооружений		площади земельного участка, которая может быть застроена, ко всей площади земельного участка	поселения федерального или регионального значения	
1	2	3	4	5	6	7	8
Без ограничений	Без ограничений	Без ограничений	Без ограничений	Без ограничений	Без ограничений	---	Не установлены

3.7 Религиозное использование

Предельные (минимальные и (или) максимальные) размеры земельных участков, в том числе их площадь			Минимальные отступы от границ земельного участка в целях определения мест допустимого размещения зданий, строений, сооружений, за пределами которых запрещено строительство о зданий, строений сооружений	Предельное количество этажей и (или) предельная высота зданий, строений, сооружений	Максимальный процент застройки в границах земельного участка, определяемый как отношение суммарной площади земельного участка, которая может быть застроена, ко всей площади земельного участка	Требования к архитектурным решениям объектов капитального строительства, расположенным в границах территории исторического поселения федерального или регионального значения	Иные показатели
Длина, м	Ширина, м	Площадь, м ² или га					
1	2	3	4	5	6	7	8
Без ограничений	Без ограничений	Без ограничений	Без ограничений	Без ограничений	Без ограничений	---	Не установлены

3.8 Общественное управление

Предельные (минимальные и (или) максимальные) размеры земельных участков, в том числе их площадь			Минимальные отступы от границ земельного участка в целях определения мест допустимого размещения зданий, строений, сооружений, за пределами которых запрещено строительство о зданий, строений сооружений	Предельное количество этажей и (или) предельная высота зданий, строений, сооружений	Максимальный процент застройки в границах земельного участка, определяемый как отношение суммарной площади земельного участка, которая может быть застроена, ко всей площади земельного участка	Требования к архитектурным решениям объектов капитального строительства, расположенным в границах территории исторического поселения федерального или регионального значения	Иные показатели
Длина, м	Ширина, м	Площадь, м ² или га					
1	2	3	4	5	6	7	8
Без ограничений	Без ограничений	Без ограничений	Без ограничений	Без ограничений	Без ограничений	---	Не установлены

			которых запрещено строительство о зданий, строений сооружений		может быть застроена, ко всей площади земельного участка	значения	
1	2	3	4	5	6	7	8
Без ограничений	Без ограничений	Без ограничений	Без ограничений	Без ограничений	Без ограничений	---	Не установлены

4.5 Банковская и страховая деятельность

Предельные (минимальные и (или) максимальные) размеры земельных участков, в том числе их площадь			Минимальные отступы от границ земельного участка в целях определения мест допустимого размещения зданий, строений, сооружений, за пределами которых запрещено строительство о зданий, строений сооружений	Предельное количество этажей и (или) предельная высота зданий, строений, сооружений	Максимальный процент застройки в границах земельного участка, определяемый как отношение суммарной площади земельного участка, которая может быть застроена, ко всей площади земельного участка	Требования к архитектурным решениям объектов капитального строительства, расположенным в границах территории исторического поселения федерального или регионального значения	Иные показатели
Длина, м	Ширина, м	Площадь, м ² или га					
1	2	3	4	5	6	7	8
Без ограничений	Без ограничений	Без ограничений	Без ограничений	Без ограничений	Без ограничений	---	Не установлены

4.7 Гостиничное обслуживание

Предельные (минимальные и (или) максимальные) размеры земельных участков, в том числе их площадь			Минимальные отступы от границ земельного участка в целях определения мест допустимого размещения зданий, строений, сооружений, за пределами которых запрещено строительство о зданий, строений сооружений	Предельное количество этажей и (или) предельная высота зданий, строений, сооружений	Максимальный процент застройки в границах земельного участка, определяемый как отношение суммарной площади земельного участка, которая может быть застроена, ко всей площади земельного участка	Требования к архитектурным решениям объектов капитального строительства, расположенным в границах территории исторического поселения федерального или регионального значения	Иные показатели
Длина, м	Ширина, м	Площадь, м ² или га					
1	2	3	4	5	6	7	8
Без ограничений	Без ограничений	Без ограничений	Без ограничений	Без ограничений	Без ограничений	---	Не установлены

			строений, сооружений, за пределами которых запрещено строительство о зданий, строений сооружений		земельного участка, которая может быть застроена, ко всей площади земельного участка	федерального или регионального значения	
1	2	3	4	5	6	7	8
Без ограничений	Без ограничений	Без ограничений	Без ограничений	Без ограничений	Без ограничений	---	Не установлены

6.8 Связь

Предельные (минимальные и (или) максимальные) размеры земельных участков, в том числе их площадь			Минимальные отступы от границ земельного участка в целях определения мест допустимого размещения зданий, строений, сооружений, за пределами которых запрещено строительство о зданий, строений сооружений	Предельное количество этажей и (или) предельная высота зданий, строений, сооружений	Максимальный процент застройки в границах земельного участка, определяемый как отношение суммарной площади земельного участка, которая может быть застроена, ко всей площади земельного участка	Требования к архитектурным решениям объектов капитального строительства, расположенным в границах территории исторического поселения федерального или регионального значения	Иные показатели
Длина, м	Ширина, м	Площадь, м ² или га					
1	2	3	4	5	6	7	8
Без ограничений	Без ограничений	Без ограничений	Без ограничений	Без ограничений	Без ограничений	---	Не установлены

2.4. Требования к назначению, параметрам и размещению объекта капитального строительства на земельном участке, на который действие градостроительного регламента не распространяется или для которого градостроительный регламент не устанавливается (за исключением случая, предусмотренного пунктом 7.1 части 3 статьи 57.3 Градостроительного кодекса Российской Федерации):

Причины отнесения земельного участка к виду земельного участка, на который действие градостроительного регламента не распространяется или для которого градостроительный рег-	Реквизиты акта, регулирующего использование земельного участка	Требования к использованию земельного участка	Требования к параметрам объекта капитального строительства			Требования к размещению объектов капитального строительства	
			Предельное количество этажей и (или) предельная высота зданий, строений сооружений	Максимальный процент застройки в границах земельного участка, определяемый как отношение суммарной площади земельного участка, которая может	Иные требования к параметрам объекта капитального строительства	Минимальные отступы от границ земельного участка в целях определения мест допустимого размещения зданий, строений, сооружений, за пределами	Иные требования к размещению объектов капитального строительства

ламент не устанавливается				быть застроена, ко всей площади земельного участка		которых запрещено строительство зданий, строений, сооружений	
1	2	3	4	5	6	7	8
---	---	---	---	---	---	---	---

2.5. Предельные параметры разрешенного строительства, реконструкции объекта капитального строительства, установленные положением об особо охраняемых природных территориях, в случае выдачи градостроительного плана земельного участка в отношении земельного участка, расположенного в границах особо охраняемой природной территории:

Причины отнесения земельного участка к виду земельного участка для которого градостроительный регламент не устанавливается	Реквизиты Положения об особо охраняемой природной территории	Реквизиты утвержденной документации по планировке территории	Зонирование особо охраняемой природной территории (да/нет)							
			Функциональная зона	Виды разрешенного использования земельного участка		Требования к параметрам объекта капитального строительства			Требования к размещению объектов капитального строительства	
				Основные виды разрешенного использования	Вспомогательные виды разрешенного использования	Предельное количество этажей и (или) предельная высота зданий, строений, сооружений	Максимальный процент застройки в границах земельного участка, определяемый как отношение суммарной площади земельного участка, которая может быть застроена, ко всей площади земельного участка	Иные требования к параметрам объекта капитального строительства	Минимальные отступы от границ земельного участка в целях оптимизации мест размещения зданий, строений, сооружений, за пределами которых запрещено строительство зданий, строений, сооружений	Иные требования к размещению объектов капитального строительства
1	2	3	4	5	6	7	8	9	10	11
---	---	---	---	---	---	---	---	---	---	---
1	2	3	4	5	6	7	8	9	10	11

3. Информация о расположенных в границах земельного участка объектах капитального строительства и объектах культурного наследия

3.1. Объекты капитального строительства

№	1	сеть хозяйственного водопровода этажность - информация отсутствует высотность - информация отсутствует общая площадь - информация отсутствует площадь застройки - информация отсутствует
---	---	--

(Согласно чертежу (ам) градостроительного плана)

(Назначение объекта капитального строительства, этажность, высотность, общая площадь, площадь застройки)

инвентаризационный или кадастровый номер 53:23:8101400:2462

сеть бытовой канализации
этажность - информация отсутствует
высотность - информация отсутствует
общая площадь - информация отсутствует
площадь застройки - информация отсутствует

(согласно чертежу градостроительного плана)

(Назначение объекта капитального строительства, этажность, высотность, общая площадь, площадь застройки)

инвентаризационный или кадастровый номер 53:23:8101400:2465

3.2. Объекты, включенные в единый государственный реестр объектов культурного наследия (памятников истории и культуры) народов Российской Федерации

№ информация отсутствует

(согласно чертежу (ам) градостроительного плана)

информация отсутствует

(назначение объекта капитального строительства, общая площадь, площадь застройки)

информация отсутствует

(наименование органа государственной власти, принявшего решение о включении выявленного объекта культурного наследия в реестр, реквизиты этого решения)

регистрационный номер в реестре ---

от

(дата)

4. Информация о расчетных показателях минимально допустимого уровня обеспеченности территории объектами коммунальной, транспортной, социальной инфраструктуры расчетных показателях максимально допустимого уровня территориальной доступности указанных объектов для населения в случае, если земельный участок расположен в границах территории, в отношении которой предусматривается осуществление деятельности по комплексному и устойчивому развитию территории:

Информация о расчетных показателях минимально допустимого уровня обеспеченности территории								
Объекты коммунальной инфраструктуры			Объекты транспортной инфраструктуры			Объекты социальной инфраструктуры		
Наименование вида объекта	Единица измерения	Расчетный показатель	Наименование вида объекта	Единица измерения	Расчетный показатель	Наименование вида объекта	Единица измерения	Расчетный показатель
1	2	3	4	5	6	7	8	9
---	---	---	---	---	---	---	---	---
Информация о расчетных показателях максимально допустимого уровня территориальной доступности								
Наименование вида объекта	Единица измерения	Расчетный показатель	Наименование вида объекта	Единица измерения	Расчетный показатель	Наименование вида объекта	Единица измерения	Расчетный показатель
1	2	3	4	5	6	7	8	9
---	---	---	---	---	---	---	---	---

5. Информация об ограничениях использования земельного участка, в том числе если земельный участок полностью или частично расположен в границах зон с особыми условиями использования территорий

Земельный участок частично расположен в зонах с особыми условиями использования территории:

Водоохранная зона реки Веряжа. Площадь земельного участка, покрываемая зоной с особыми условиями использования территории, составляет 4381 кв.м (ориентировочно).

В соответствии со ст. 65 Водного кодекса Российской Федерации от 03 июня 2006 года № 74-ФЗ в границах водоохраных зон запрещается: 1) использование сточных вод в целях

регулирования плодородия почв; 2) размещение кладбищ, скотомогильников, объектов размещения отходов производства и потребления, химических, взрывчатых, токсичных, отравляющих и ядовитых веществ, пунктов захоронения радиоактивных отходов; 3) осуществление авиационных мер по борьбе с вредными организмами; 4) движение и стоянка транспортных средств (кроме специальных транспортных средств), за исключением их движения по дорогам и стоянки на дорогах и в специально оборудованных местах, имеющих твердое покрытие; 5) размещение автозаправочных станций, складов горюче-смазочных материалов (за исключением случаев, если автозаправочные станции, склады горюче-смазочных материалов размещены на территориях портов, судостроительных и судоремонтных организаций, инфраструктуры внутренних водных путей при условии соблюдения требований законодательства в области охраны окружающей среды и настоящего Кодекса), станций технического обслуживания, используемых для технического осмотра и ремонта транспортных средств, осуществление мойки транспортных средств; 6) размещение специализированных хранилищ пестицидов и агрохимикатов, применение пестицидов и агрохимикатов; 7) сброс сточных, в том числе дренажных, вод; 8) разведка и добыча общераспространенных полезных ископаемых (за исключением случаев, если разведка и добыча общераспространенных полезных ископаемых осуществляются пользователями недр, осуществляющими разведку и добычу иных видов полезных ископаемых, в границах предоставленных им в соответствии с законодательством Российской Федерации о недрах горных отводов и (или) геологических отводов на основании утвержденного технического проекта в соответствии со статьей 19.1 Закона Российской Федерации от 21 февраля 1992 года N 2395-1 "О недрах"). В границах водоохранной зоны допускается проектирование, строительство, реконструкция, ввод в эксплуатацию, эксплуатация хозяйственных и иных объектов при условии оборудования таких объектов сооружениями, обеспечивающими охрану водных объектов от загрязнения, засорения и истощения вод в соответствии с водным законодательством и законодательством в области охраны окружающей среды.

Земельный участок частично расположен в зонах с особыми условиями использования территории:

Охранная зона 2 КЛ- 10кВ (ф.14,31) от ПС "Западная" до РП-21 (инв. номер- 33511, 33512). Площадь земельного участка, покрываемая зоной с особыми условиями использования территории, составляет 135 кв.м.

Ограничения в использовании согласно Постановлению Правительства РФ №160 от 24.02.2009 г. "О порядке установления охранных зон объектов электросетевого хозяйства и особых условий использования земельных участков, расположенных в границах таких зон" (вместе с "Правилами установления охранных зон объектов электросетевого хозяйства и особых условий использования земельных участков, расположенных в границах таких зон").

Запрещается: а) набрасывать на провода и опоры воздушных ЛЭП посторонние предметы, подниматься на опоры воздушных ЛЭП; б) размещать любые объекты и предметы в пределах, созданных в соответствии с требованиями нормативно-технических документов проходов и подъездов для доступа к объектам электросетевого хоз-ва, а также проводить любые работы и возводить сооружения, которые могут препятствовать доступу к объектам электросетевого хоз-ва, без создания необходимых для такого доступа проходов и подъездов; в) находиться в пределах огороженной территории и помещениях распределительных устройств и подстанций, открывать двери и люки распределительных устройств и подстанций, производить переключения и подключения в электрических сетях, разводить огонь в пределах охранных зон вводных и распределительных устройств, подстанций, воздушных ЛЭП, а также в охранных зонах кабельных ЛЭП; г) размещать свалки; д) производить работы ударными механизмами, сбрасывать тяжести массой свыше 5 т., производить сброс и слив едких и коррозионных веществ и горюче-смазочных материалов. В охранных зонах, установленных для объектов электросетевого хоз-ва напряжением свыше 1000 вольт, запрещается: а) складировать или размещать хранилища

любых, в том числе горюче-смазочных, материалов; б) размещать детские и спортивные площадки, стадионы, рынки, торговые точки, полевые станы, загоны для скота, гаражи и стоянки всех видов машин и механизмов, за исключением гаражей-стоянок автомобилей, принадлежащих физическим лицам, проводить любые мероприятия, связанные с большим скоплением людей, не занятых выполнением разрешенных в установленном порядке работ; в) использовать любые летательные аппараты, в том числе воздушных змеев, спортивные модели летательных аппаратов; г) осуществлять проход судов с поднятыми стрелами кранов и других механизмов. В пределах охранных зон без письменного решения о согласовании сетевых организаций юр. и физ. лицам запрещается: а) строительство, капитальный ремонт, реконструкция или снос зданий и сооружений; б) горные, взрывные, мелиоративные работы, в том числе связанные с временным затоплением земель; в) посадка и вырубка деревьев и кустарников; г) проход судов, у которых расстояние по вертикали от верхнего крайнего габарита с грузом или без груза до нижней точки провеса проводов, переходов воздушных линий электропередачи через водоемы менее минимально допустимого расстояния, в том числе с учетом максимального уровня подъема воды при паводке; д) проезд машин и механизмов, имеющих общую высоту с грузом или без груза от поверхности дороги более 4,5 м.; ж) земляные работы на глубине более 0,3 метра (на вспахиваемых землях на глубине более 0,45 метра), а также планировка; з) полив сельскохозяйственных культур в случае, если высота струи воды может составить свыше 3 метров; и) полевые сельскохозяйственные работы с применением сельскохозяйственных машин и оборудования высотой более 4 метров или полевые сельскохозяйственные работы, связанные с вспашкой земли.

Охранная зона сети бытовой канализации семейного спортивно-оздоровительного комплекса. Площадь земельного участка, покрываемая зоной с особыми условиями использования территории, составляет 587 кв.м.

6. Информация о границах зон с особыми условиями использования территорий, если земельный участок полностью или частично расположен в границах таких зон

Наименование зоны с особыми условиями использования территории с указанием объекта, в отношении которого установлена такая зона	Перечень координат характерных точек в системе координат, используемой для ведения Единого государственного реестра недвижимости		
	Обозначение (номер) характерной точки	X	Y
1	2	3	4
Водоохранная зона реки Веряжа	---	---	---
Охранная зона 2 КЛ- 10кВ (ф.14,31) от ПС "Западная" до РП-21 (инв. номер- 33511, 33512)	1	578515.17	2176442.77
	2	578514.86	2176444.75
	3	578513.17	2176444.46
	4	578448.55	2176432.94
	5	578448.87	2176430.96
	6	578513.51	2176442.49
	1	578515.17	2176442.77
Охранная зона сети бытовой канализации семейного спортивно-оздоровительного комплекса	1	578501.10	2176500.04
	2	578499.55	2176510.19
	3	578442.34	2176500.98
	4	578443.90	2176491.10
	1	578501.10	2176500.04

7. Информация о границах публичных сервитутов

Обозначение (номер) характерной точки	Перечень координат характерных точек в системе координат, используемой для ведения Единого государственного реестра недвижимости	
	X	Y
информация отсутствует	---	---

8. Номер и (или) наименование элемента планировочной структуры, в границах которого расположен земельный участок

Западный район, микрорайон 14

9. Информация о технических условиях подключения (технологического присоединения) объектов капитального строительства к сетям инженерно-технического обеспечения, определенных с учетом программ комплексного развития систем коммунальной инфраструктуры поселения, городского округа

Водоснабжение и водоотведение - технические условия МУП "Новгородский водоканал" от 16.12.2019 № 10553:

максимальная нагрузка подключения (технологического присоединения) объектов капитального строительства - 128,52 м³/сут.,

сроки подключения (технологического присоединения) объектов капитального строительства - информация отсутствует,

срок действия технических условий - 3 года.

Дождевая канализация - технические условия МУП "Новгородский водоканал" от 16.12.2019 № 10560:

максимальная нагрузка подключения (технологического присоединения) объектов капитального строительства - 47,2 л/с,

сроки подключения (технологического присоединения) объектов капитального строительства - информация отсутствует,

срок действия технических условий - 3 года.

Теплоснабжение - технические условия ООО "ТК Новгородская" не представлены. Схемой теплоснабжения в административных границах Великого Новгорода на период до 2030 года не предусмотрено централизованное теплоснабжение объекта капитального строительства (письмо ООО "ТК Новгородская" от 09.06.2021 № 932-РВН).

10. Реквизиты нормативных правовых актов субъекта Российской Федерации, муниципальных правовых актов, устанавливающих требования к благоустройству территории

Правила благоустройства территории Великого Новгорода, утверждены Решением Думы Великого Новгорода от 18.11.2008 № 230 (в действующей редакции).

11. Информация о красных линиях:

В границах земельного участка (по его границам) красные линии отсутствуют.

Обозначение (номер) характерной точки	Перечень координат характерных точек в системе координат, используемой для ведения Единого государственного реестра недвижимости	
	X	Y
---	---	---