

Управление Федеральной службы государственной регистрации, кадастра и картографии по Алтайскому краю
полное наименование органа регистрации прав

Выписка из Единого государственного реестра недвижимости об объекте недвижимости


Сведения о характеристиках объекта недвижимости

В Единый государственный реестр недвижимости внесены следующие сведения:


Раздел 1 Лист 1

Земельный участок			
вид объекта недвижимости			
Лист № 1 раздела 1	Всего листов раздела 1: 6	Всего разделов: 6	Всего листов выписки: 14
31.10.2022г.			
Кадастровый номер:	22:63:010419:8758		
Номер кадастрового квартала:	22:63:010419		
Дата присвоения кадастрового номера:	23.12.2021		


Ранее присвоенный государственный учетный номер:	данные отсутствуют
Адрес:	Российская Федерация, Алтайский край, г. Барнаул, ул. им. В.Т.Христенко, 5
Площадь:	10453 +/- 36
Кадастровая стоимость, руб.:	39358889.96
Кадастровые номера расположенных в пределах земельного участка объектов недвижимости:	22:63:010419:4193, 22:63:010419:4202
Кадастровые номера объектов недвижимости, из которых образован объект недвижимости:	22:63:010419:4151; 22:63:010419:4147
Кадастровые номера образованных объектов недвижимости:	данные отсутствуют
Категория земель:	Земли населенных пунктов
Виды разрешенного использования:	2.6 Многоэтажная жилищная застройка (высотная застройка), 2.7 Обслуживание жилой застройки
Сведения о кадастровом инженере:	17566, Образованием земельного участка путем объединения земельных участков с кадастровыми номерами 22:63:010419:4151, 22:63:010419:4147, 714/21, 2021-10-13
Сведения о лесах, водных объектах и об иных природных объектах, расположенных в пределах земельного участка:	данные отсутствуют

полное наименование должности	 ДОКУМЕНТ ПОДПИСАН ЭЛЕКТРОННОЙ ПОДПИСЬЮ	инициалы, фамилия
	Сертификат: 64575127400433833109200328139839306360 Владелец ФЕДЕРАЛЬНАЯ СЛУЖБА ГОСУДАРСТВЕННОЙ РЕГИСТРАЦИИ, КАДАСТРА И КАРТОГРАФИИ Действителен: с 17.05.2022 по 10.08.2023	


Земельный участок			
вид объекта недвижимости			
Лист № 2 раздела 1	Всего листов раздела 1: 6	Всего разделов: 6	Всего листов выписки: 14
31.10.2022г.			
Кадастровый номер:		22:63:010419:8758	
<p>Сведения о том, что земельный участок полностью расположен в границах зоны с особыми условиями использования территории, территории объекта культурного наследия, публичного сервитута:</p>	<p>Земельный участок полностью расположен в границах зоны с реестровым номером 22:00-6.934 от 29.09.2020, ограничение использования земельного участка в пределах зоны: Ограничения использования земельных участков и расположенных на них объектов недвижимости и осуществления экономической и иной деятельности в пределах третьей подзоны приаэродромной территории установлены в соответствии с Воздушным кодексом РФ, ст. 47, п. 3.3: запрещается размещать объекты, высота которых превышает ограничения, установленные уполномоченным Правительством Российской Федерации федеральным органом исполнительной власти при установлении соответствующей приаэродромной территории., вид/наименование: Третья подзона приаэродромной территории аэродрома Барнаул (Михайловка) по адресу: Алтайский край, г. Барнаул, Павловский тракт, 226., тип: Охранная зона транспорта, номер: б/н, решения: 1. дата решения: 08.09.2020, номер решения: 36703/04, наименование ОГВ/ОМСУ: Федеральное агентство воздушного транспорта (Росавиация) 2. дата решения: 14.02.2019, номер решения: б/н, наименование ОГВ/ОМСУ: Кадастровый инженер Делич К.В. 3. дата решения: 04.12.2018, номер решения: 1005-П, наименование ОГВ/ОМСУ: Министерство транспорта Российской Федерации 4. дата решения: 15.05.2018, номер решения: б/н, наименование ОГВ/ОМСУ: Судебноэкспертное учреждение СФО НАЛ 5. дата решения: 25.02.2020, номер решения: 3, наименование ОГВ/ОМСУ: ООО "АлтайГИС" Земельный участок полностью расположен в границах зоны с реестровым номером 22:00-6.936 от 05.10.2020, ограничение использования земельного участка в пределах зоны: Ограничения использования земельных участков и расположенных на них объектов недвижимости и осуществления экономической и иной деятельности в пределах пятой подзоны приаэродромной территории установлены в соответствии с Воздушным кодексом РФ, ст. 47, п. 3.5: запрещается размещать опасные производственные объекты, функционирование которых может повлиять на безопасность полетов воздушных судов. В границах пятой подзоны запрещено размещать объекты I и II класса опасности согласно Федеральному закону от 21.07.1997 № 116-ФЗ "О промышленной безопасности опасных производственных объектов": 1. объекты по хранению химического оружия, объектов по уничтожению химического оружия и опасных производственных объектов спецхимии; 2. производственные объекты бурения и добычи нефти, газа и газового конденсата в части выбросов продукции с содержанием сернистого водорода свыше 6 процентов объема такой продукции; 3. опасные производственные объекты, предназначенные для транспортировки природного газа под давлением свыше 1,2 мегапаскаля или сжиженного углеводородного газа под давлением свыше 1,6 мегапаскаля; 4. опасные производственные объекты, на которых используется оборудование, рассчитанное на максимальное количество расплава 10 000 килограммов и более; 5. шахты угольной промышленности, а также иных объектов ведения подземных горных работ на</p>		


	 ДОКУМЕНТ ПОДПИСАН ЭЛЕКТРОННОЙ ПОДПИСЬЮ	
полное наименование должности	Сертификат: 64575127400433833109200328139839306360 Владелец: ФЕДЕРАЛЬНАЯ СЛУЖБА ГОСУДАРСТВЕННОЙ РЕГИСТРАЦИИ, КАДАСТРА И КАРТОГРАФИИ Действителен: с 17.05.2022 по 10.08.2023	инициалы, фамилия

Земельный участок			
вид объекта недвижимости			
Лист № 3 раздела 1	Всего листов раздела 1: 6	Всего разделов: 6	Всего листов выписки: 14
31.10.2022г.			
Кадастровый номер:		22:63:010419:8758	
Сведения о том, что земельный участок полностью расположен в границах зоны с особыми условиями использования территории, территории объекта культурного наследия, публичного сервитута:	<p>участках недр, где могут произойти: взрывы газа и (или) пыли, внезапные выбросы породы, газа и (или) пыли, горные удары, прорывы воды в подземные горные выработки; 6. объекты на которых ведутся открытые горные работы, объем разработки горной массы которых составляет 1 миллион кубических метров в год и более, для объектов переработки угля (горючих сланцев). , вид/наименование: Пятая подзона приаэродромной территории аэродрома Барнаул (Михайловка) по адресу: Алтайский край, г. Барнаул, Павловский тракт, 226., тип: Охранная зона транспорта, номер: 22:00-6.936, решения: 1. дата решения: 18.08.2021, номер решения: Исх-29885/04, наименование ОГВ/ОМСУ: Министерство транспорта Российской Федерации Федеральное агентство воздушного транспорта 2. дата решения: 05.08.2021, номер решения: б/н, наименование ОГВ/ОМСУ: Кадастровый инженер Делич К.В. 3. дата решения: 19.05.2021, номер решения: 321-П, наименование ОГВ/ОМСУ: Министерство транспорта Российской Федерации Федеральное агентство воздушного транспорта Земельный участок полностью расположен в границах зоны с реестровым номером 22:00-6.935 от 29.09.2020, ограничение использования земельного участка в пределах зоны: Ограничения использования земельных участков и расположенных на них объектов недвижимости и осуществления экономической и иной деятельности в пределах четвертой подзоны приаэродромной территории установлены в соответствии с Воздушным кодексом РФ, ст. 47, п. 3.4: запрещается размещать объекты, создающие помехи в работе наземных объектов средств и систем обслуживания воздушного движения, навигации, посадки и связи, предназначенных для организации воздушного движения и расположенных вне первой подзоны. Для размещения объектов вблизи ДПРМ, БПРМ, ОПРС устанавливаются следующие ограничения: - сооружения, имеющие значительные металлические массы (мосты, электрифицированные железные дороги, ангары, дома из железобетона) дома с металлическими крышами, воздушные высоковольтные линии электропередач (>1000 В) – не ближе, чем 300 м от места установки антенны приводной радиостанции; - одноэтажные сооружения из железобетона, воздушные низковольтные линии электропередач (<1000 В), воздушные линий связи – не ближе, чем 100 м от места установки антенны приводной радиостанции. В границах четвертой подзоны допускается размещение объектов, превышающих расчетные высотные ограничения, при наличии заключения уполномоченной организации гражданской авиации, подтверждающего отсутствие влияния таких объектов на работу средств радиотехнического обеспечения полетов воздушных судов и авиационной электросвязи., вид/наименование: Четвертая подзона приаэродромной территории аэродрома Барнаул (Михайловка) по адресу: Алтайский край, г. Барнаул, Павловский тракт, 226., тип: Охранная зона транспорта, номер: 22:00-6.935, решения: 1. дата решения: 18.08.2021, номер решения: Исх-29885/04, наименование ОГВ/ОМСУ: Министерство транспорта Российской Федерации Федеральное агентство</p>		


полное наименование должности	 ДОКУМЕНТ ПОДПИСАН ЭЛЕКТРОННОЙ ПОДПИСЬЮ	инициалы, фамилия
	Сертификат: 64575127400433833109200328139839306360 Владелец: ФЕДЕРАЛЬНАЯ СЛУЖБА ГОСУДАРСТВЕННОЙ РЕГИСТРАЦИИ, КАДАСТРА И КАРТОГРАФИИ Действителен: с 17.05.2022 по 10.08.2023	

Земельный участок			
вид объекта недвижимости			
Лист № 4 раздела 1	Всего листов раздела 1: 6	Всего разделов: 6	Всего листов выписки: 14
31.10.2022г.			
Кадастровый номер:		22:63:010419:8758	
Сведения о том, что земельный участок полностью расположен в границах зоны с особыми условиями использования территории, территории объекта культурного наследия, публичного сервитута:		воздушного транспорта 2. дата решения: 05.08.2021, номер решения: б/н, наименование ОГВ/ОМСУ: Кадастровый инженер Делич К.В. 3. дата решения: 19.05.2021, номер решения: 321-П, наименование ОГВ/ОМСУ: Министерство транспорта Российской Федерации Федеральное агентство воздушного транспорта Земельный участок полностью расположен в границах зоны с реестровым номером 22:00-6.933 от 29.09.2020, ограничение использования земельного участка в пределах зоны: Ограничения использования земельных участков и расположенных на них объектов недвижимости и осуществления экономической и иной деятельности в пределах шестой подзоны приаэродромной территории установлены в соответствии с Воздушным кодексом РФ, ст. 47, п. 3.6: запрещается размещать объекты, способствующие привлечению и массовому скоплению птиц., вид/наименование: Шестая подзона приаэродромной территории аэродрома Барнаул (Михайловка) по адресу: Алтайский край, г. Барнаул, Павловский тракт, 226., тип: Охранная зона транспорта, номер: б/н, решения: 1. дата решения: 08.09.2020, номер решения: 36703/04, наименование ОГВ/ОМСУ: Федеральное агенство воздушного транспорта (Росавиация) 2. дата решения: 27.07.2020, номер решения: б/н, наименование ОГВ/ОМСУ: Кадастровый инженер Делич К.В. 3. дата решения: 25.02.2020, номер решения: 3, наименование ОГВ/ОМСУ: ООО "АлтайГИС" 4. дата решения: 04.12.2018, номер решения: 1005-П, наименование ОГВ/ОМСУ: Министерство транспорта Российской Федерации 5. дата решения: 01.01.1970, номер решения: б/н, наименование ОГВ/ОМСУ: Судебноэкспертное учреждение СФО НАЛ	
Сведения о том, что земельный участок расположен в границах особой экономической зоны, территории опережающего социально-экономического развития, зоны территориального развития в Российской Федерации, игровой зоны:		данные отсутствуют	
Сведения о том, что земельный участок расположен в границах особо охраняемой природной территории, охотничьих угодий, лесничеств:		данные отсутствуют	
Сведения о результатах проведения государственного земельного надзора:		данные отсутствуют	
Сведения о расположении земельного участка в границах территории, в отношении которой утвержден проект межевания территории:		данные отсутствуют	
Условный номер земельного участка:		данные отсутствуют	

полное наименование должности	 ДОКУМЕНТ ПОДПИСАН ЭЛЕКТРОННОЙ ПОДПИСЬЮ	инициалы, фамилия
	Сертификат: 64575127400433833109200328139839306360 Владелец: ФЕДЕРАЛЬНАЯ СЛУЖБА ГОСУДАРСТВЕННОЙ РЕГИСТРАЦИИ, КАДАСТРА И КАРТОГРАФИИ Действителен: с 17.05.2022 по 10.08.2023	


Земельный участок			
вид объекта недвижимости			
Лист № 5 раздела 1	Всего листов раздела 1: 6	Всего разделов: 6	Всего листов выписки: 14
31.10.2022г.			
Кадастровый номер:		22:63:010419:8758	
Сведения о принятии акта и (или) заключении договора, предусматривающих предоставление в соответствии с земельным законодательством исполнительным органом государственной власти или органом местного самоуправления, находящегося в государственной или муниципальной собственности земельного участка для строительства наемного дома социального использования или наемного дома коммерческого использования:	данные отсутствуют		
Сведения о том, что земельный участок или земельные участки образованы на основании решения об изъятии земельного участка и (или) расположенного на нем объекта недвижимости для государственных или муниципальных нужд:	данные отсутствуют		
Сведения о том, что земельный участок образован из земель или земельного участка, государственная собственность на которые не разграничена:	данные отсутствуют		
Сведения о наличии земельного спора о местоположении границ земельных участков:	данные отсутствуют		
Статус записи об объекте недвижимости:	Сведения об объекте недвижимости имеют статус "актуальные"		
Особые отметки:	<p>Для данного земельного участка обеспечен доступ посредством земельного участка (земельных участков) с кадастровым номером (кадастровыми номерами): 22:63:010419:18. Сведения об ограничениях права на объект недвижимости, обременениях данного объекта, не зарегистрированных в реестре прав, ограничений прав и обременений недвижимого имущества: вид ограничения (обременения): ограничения прав на земельный участок, предусмотренные статьей 56 Земельного кодекса Российской Федерации; срок действия: с 23.12.2021; реквизиты документа-основания: сопроводительный документ от 08.09.2020 № 36703/04 выдан: Федеральное агентство воздушного транспорта (Росавиация); описание местоположения границ от 14.02.2019 № б/н выдан: Кадастровый инженер Делич К.В.; приказ «Об установлении приаэродромной территории аэродрома гражданской авиации Барнаул (Михайловка)» от 04.12.2018 № 1005-П выдан: Министерство транспорта Российской Федерации; проект решения об установлении приаэродромной территории аэродрома Барнаул (Михайловка)» от 15.05.2018 № б/н выдан: Судебноэкспертное учреждение СФО НАЛ; доверенность от 25.02.2020 № 3 выдан: ООО "АлтайГИС". вид ограничения (обременения): ограничения прав на земельный участок, предусмотренные статьей 56 Земельного кодекса Российской Федерации; срок действия: с 23.12.2021; реквизиты документа-основания: сопроводительное письмо от 18.08.2021 № Исх-29885/04 выдан: Министерство транспорта Российской Федерации Федеральное агентство</p>		
полное наименование должности	 ДОКУМЕНТ ПОДПИСАН ЭЛЕКТРОННОЙ ПОДПИСЬЮ		инициалы, фамилия
	Сертификат: 64575127400433833109200328139839306360 Владелец: ФЕДЕРАЛЬНАЯ СЛУЖБА ГОСУДАРСТВЕННОЙ РЕГИСТРАЦИИ, КАДАСТРА И КАРТОГРАФИИ Действителен: с 17.05.2022 по 10.08.2023		

Земельный участок			
вид объекта недвижимости			
Лист № 6 раздела 1	Всего листов раздела 1: 6	Всего разделов: 6	Всего листов выписки: 14
31.10.2022г.			
Кадастровый номер:		22:63:010419:8758	
		<p>воздушного транспорта; описание местоположения границ от 05.08.2021 № б/н выдан: Кадастровый инженер Делич К.В.; приказ о внесении изменения в приложение к приказу Федерального агентства воздушного транспорта от 4 декабря 2018 г. № 1005-П "Об установлении приаэродромной территории аэродрома гражданской авиации Барнаул (Михайловка)" от 19.05.2021 № 321-П выдан: Министерство транспорта Российской Федерации Федеральное агентство воздушного транспорта. вид ограничения (обременения): ограничения прав на земельный участок, предусмотренные статьей 56 Земельного кодекса Российской Федерации; срок действия: с 23.12.2021; реквизиты документа-основания: сопроводительное письмо от 18.08.2021 № Исх-29885/04 выдан: Министерство транспорта Российской Федерации Федеральное агентство воздушного транспорта; описание местоположения границ от 05.08.2021 № б/н выдан: Кадастровый инженер Делич К.В.; приказ о внесении изменения в приложение к приказу Федерального агентства воздушного транспорта от 4 декабря 2018 г. № 1005-П "Об установлении приаэродромной территории аэродрома гражданской авиации Барнаул (Михайловка)" от 19.05.2021 № 321-П выдан: Министерство транспорта Российской Федерации Федеральное агентство воздушного транспорта. вид ограничения (обременения): ограничения прав на земельный участок, предусмотренные статьей 56 Земельного кодекса Российской Федерации; срок действия: с 23.12.2021; реквизиты документа-основания: сопроводительное письмо от 08.09.2020 № 36703/04 выдан: Федеральное агенство воздушного транспорта (Росавиация); описание местоположения границ от 27.07.2020 № б/н выдан: Кадастровый инженер Делич К.В.; доверенность от 25.02.2020 № 3 выдан: ООО "АлтайГИС"; приказ «Об установлении приаэродромной территории аэродрома гражданской авиации Барнаул (Михайловка)» от 04.12.2018 № 1005-П выдан: Министерство транспорта Российской Федерации; проект решения об установлении приаэродромной территории аэродрома Барнаул (Михайловка)» от 01.01.1970 № б/н выдан: Судебноэкспертное учреждение СФО НАЛ. Сведения, необходимые для заполнения раздела: 4 - Сведения о частях земельного участка, отсутствуют.</p>	
Получатель выписки:		Королькова Ирина Геннадьевна, действующий(ая) на основании документа "Доверенность" от имени заявителя Общество с ограниченной ответственностью Специализированный застройщик "Строительная Инициатива"(ООО СЗ "Строительная инициатива"), 2221040076	


полное наименование должности	 ДОКУМЕНТ ПОДПИСАН ЭЛЕКТРОННОЙ ПОДПИСЬЮ	инициалы, фамилия
	Сертификат: 64575127400433833109200328139839306360 Владелец: ФЕДЕРАЛЬНАЯ СЛУЖБА ГОСУДАРСТВЕННОЙ РЕГИСТРАЦИИ, КАДАСТРА И КАРТОГРАФИИ Действителен: с 17.05.2022 по 10.08.2023	

Сведения о зарегистрированных правах

Земельный участок			
вид объекта недвижимости			
Лист № 1 раздела 2		Всего листов раздела 2: 2	
		Всего разделов: 6	
31.10.2022г.		Всего листов выписки: 14	
Кадастровый номер:		22:63:010419:8758	
1	Правообладатель (правообладатели):	1.1	Общество с ограниченной ответственностью Специализированный застройщик "Строительная Инициатива", ИНН: 2221040076, ОГРН: 1022200911490
2	Вид, номер, дата и время государственной регистрации права:	2.1	Собственность 22:63:010419:8758-22/115/2021-1 23.12.2021 07:47:41
3	Сведения об осуществлении государственной регистрации сделки, права без необходимого в силу закона согласия третьего лица, органа:	3.1	данные отсутствуют
4	Ограничение прав и обременение объекта недвижимости:	не зарегистрировано	
5	Договоры участия в долевом строительстве:	не зарегистрировано	
6	Заявленные в судебном порядке права требования:	данные отсутствуют	
7	Сведения о возражении в отношении зарегистрированного права:	данные отсутствуют	
8	Сведения о наличии решения об изъятии объекта недвижимости для государственных и муниципальных нужд:	данные отсутствуют	
9	Сведения о невозможности государственной регистрации без личного участия правообладателя или его законного представителя:	данные отсутствуют	
10	Правопритязания и сведения о наличии поступивших, но не рассмотренных заявлений о проведении государственной регистрации права (перехода, прекращения права), ограничения права или обременения объекта недвижимости, сделки в отношении объекта недвижимости:	отсутствуют	

полное наименование должности	 ДОКУМЕНТ ПОДПИСАН ЭЛЕКТРОННОЙ ПОДПИСЬЮ	инициалы, фамилия

Земельный участок			
вид объекта недвижимости			
Лист № 2 раздела 2	Всего листов раздела 2: 2	Всего разделов: 6	Всего листов выписки: 14
31.10.2022г.			
Кадастровый номер:		22:63:010419:8758	
11	Сведения о невозможности государственной регистрации перехода, прекращения, ограничения права на земельный участок из земель сельскохозяйственного назначения:	данные отсутствуют	

полное наименование должности	 ДОКУМЕНТ ПОДПИСАН ЭЛЕКТРОННОЙ ПОДПИСЬЮ	инициалы, фамилия
	Сертификат: 64575127400433833109200328139839306360 Владелец: ФЕДЕРАЛЬНАЯ СЛУЖБА ГОСУДАРСТВЕННОЙ РЕГИСТРАЦИИ, КАДАСТРА И КАРТОГРАФИИ Действителен: с 17.05.2022 по 10.08.2023	

Выписка из Единого государственного реестра недвижимости об объекте недвижимости
 Описание местоположения земельного участка

Земельный участок			
вид объекта недвижимости			
Лист № 1 раздела 3	Всего листов раздела 3: 1	Всего разделов: 6	Всего листов выписки: 14
31.10.2022г.			
Кадастровый номер:		22:63:010419:8758	

План (чертеж, схема) земельного участка



Масштаб 1:2000

Условные обозначения:

	ДОКУМЕНТ ПОДПИСАН ЭЛЕКТРОННОЙ ПОДПИСЬЮ	
полное наименование должности		инициалы, фамилия




Сертификат: 64575127400433833109200328139839306360
 Владелец: ФЕДЕРАЛЬНАЯ СЛУЖБА ГОСУДАРСТВЕННОЙ
 РЕГИСТРАЦИИ, КАДАСТРА И КАРТОГРАФИИ
 Действителен: с 17.05.2022 по 10.08.2023

Выписка из Единого государственного реестра недвижимости об объекте недвижимости

Описание местоположения земельного участка

Земельный участок			
вид объекта недвижимости			
Лист № 1 раздела 3.1	Всего листов раздела 3.1: 1	Всего разделов: 6	Всего листов выписки: 14
31.10.2022г.			
Кадастровый номер:		22:63:010419:8758	

Описание местоположения границ земельного участка							
№ п/п	Номер точки		Дирекционный угол	Горизонтальное проложение, м	Описание закрепления на местности	Кадастровые номера смежных участков	Сведения об адресах правообладателей смежных земельных участков
	начальная	конечная					
1	2	3	4	5	6	7	8
1	1.1.1	1.1.2	118°41.6'	67.44	данные отсутствуют	22:63:010419:8754	адрес отсутствует
2	1.1.2	1.1.3	118°43.0'	37.88	данные отсутствуют	22:63:010419:8754	адрес отсутствует
3	1.1.3	1.1.4	208°41.6'	10.0	данные отсутствуют	22:63:010419:4150	данные отсутствуют
4	1.1.4	1.1.5	118°42.8'	29.0	данные отсутствуют	22:63:010419:4150	данные отсутствуют
5	1.1.5	1.1.6	208°47.2'	70.02	данные отсутствуют	данные отсутствуют	данные отсутствуют
6	1.1.5	1.1.5			данные отсутствуют	22:63:010419:1909	данные отсутствуют
7	1.1.6	1.1.7	298°42.2'	66.78	данные отсутствуют	22:63:010419:4146	данные отсутствуют
8	1.1.6	1.1.6			данные отсутствуют	22:63:010419:4140	данные отсутствуют
9	1.1.7	1.1.8	298°42.3'	67.44	данные отсутствуют	22:63:010419:4146	данные отсутствуют
10	1.1.8	1.1.1	28°42.1'	80.02	данные отсутствуют	22:63:010419:18	данные отсутствуют

полное наименование должности	 ДОКУМЕНТ ПОДПИСАН ЭЛЕКТРОННОЙ ПОДПИСЬЮ	инициалы, фамилия
	Сертификат: 64575127400433833109200328139839306360 Владелец: ФЕДЕРАЛЬНАЯ СЛУЖБА ГОСУДАРСТВЕННОЙ РЕГИСТРАЦИИ, КАДАСТРА И КАРТОГРАФИИ Действителен: с 17.05.2022 по 10.08.2023	

Выписка из Единого государственного реестра недвижимости об объекте недвижимости

Описание местоположения земельного участка

Земельный участок

вид объекта недвижимости

Лист № 1 раздела 3.2

Всего листов раздела 3.2: 1

Всего разделов: 6

Всего листов выписки: 14

31.10.2022г.

Кадастровый номер:

22:63:010419:8758

Сведения о характерных точках границы земельного участка

Номер точки	Координаты, м		Описание закрепления на местности	Средняя квадратичная погрешность определения координат характерных точек границ земельного участка, м
	X	Y		
1	2	3	4	5
1	601532.67	2379516.18	Точка не закреплена на местности	0.1
2	601500.29	2379575.34	Точка не закреплена на местности	0.1
3	601482.09	2379608.56	Точка не закреплена на местности	0.1
4	601473.32	2379603.76	Точка не закреплена на местности	0.1
5	601459.39	2379629.19	Точка не закреплена на местности	0.1
6	601398.02	2379595.47	Точка не закреплена на местности	0.1
7	601430.09	2379536.9	Точка не закреплена на местности	0.1
8	601462.48	2379477.75	Точка не закреплена на местности	0.1
1	601532.67	2379516.18	Точка не закреплена на местности	0.1

полное наименование должности



ДОКУМЕНТ ПОДПИСАН
ЭЛЕКТРОННОЙ ПОДПИСЬЮ


Сертификат: 64575127400433833109200328139839306360
Владелец: ФЕДЕРАЛЬНАЯ СЛУЖБА ГОСУДАРСТВЕННОЙ
РЕГИСТРАЦИИ, КАДАСТРА И КАРТОГРАФИИ
Действителен: с 17.05.2022 по 10.08.2023

инициалы, фамилия

Выписка из Единого государственного реестра недвижимости об объекте недвижимости
Сведения о частях земельного участка

Земельный участок			
вид объекта недвижимости			
Лист № 1 раздела 4.1	Всего листов раздела 4.1: 3	Всего разделов: 6	Всего листов выписки: 14
31.10.2022г.			
Кадастровый номер:		22:63:010419:8758	

Учетный номер части	Площадь, м2	Содержание ограничения в использовании или ограничения права на объект недвижимости или обременения объекта недвижимости
1	2	3
	Весь	вид ограничения (обременения): ограничения прав на земельный участок, предусмотренные статьей 56 Земельного кодекса Российской Федерации; Срок действия: с 2021-12-23; реквизиты документа-основания: сопроводительный документ от 08.09.2020 № 36703/04 выдан: Федеральное агентство воздушного транспорта (Росавиация); описание местоположения границ от 14.02.2019 № б/н выдан: Кадастровый инженер Делич К.В.; приказ «Об установлении приаэродромной территории аэродрома гражданской авиации Барнаул (Михайловка)» от 04.12.2018 № 1005-П выдан: Министерство транспорта Российской Федерации; проект решения об установлении приаэродромной территории аэродрома Барнаул (Михайловка)» от 15.05.2018 № б/н выдан: Судебноэкспертное учреждение СФО НАЛ; доверенность от 25.02.2020 № 3 выдан: ООО "АлтайГИС"; Содержание ограничения (обременения): Ограничения использования земельных участков и расположенных на них объектов недвижимости и осуществления экономической и иной деятельности в пределах третьей подзоны приаэродромной территории установлены в соответствии с Воздушным кодексом РФ, ст. 47, п. 3.3: запрещается размещать объекты, высота которых превышает ограничения, установленные уполномоченным Правительством Российской Федерации федеральным органом исполнительной власти при установлении соответствующей приаэродромной территории.; Реестровый номер границы: 22:00-6.934; Вид объекта реестра границ: Зона с особыми условиями использования территории; Вид зоны по документу: Третья подзона приаэродромной территории аэродрома Барнаул (Михайловка) по адресу: Алтайский край, г. Барнаул, Павловский тракт, 22б.; Тип зоны: Охранная зона транспорта; Номер: б/н
	Весь	вид ограничения (обременения): ограничения прав на земельный участок, предусмотренные статьей 56 Земельного кодекса Российской Федерации; Срок действия: с 2021-12-23; реквизиты документа-основания: сопроводительное письмо от 18.08.2021 № Исх-29885/04 выдан: Министерство транспорта Российской Федерации Федеральное агентство воздушного транспорта; описание местоположения границ от 05.08.2021 № б/н выдан: Кадастровый инженер Делич К.В.; приказ о внесении изменения в приложение к приказу Федерального агентства воздушного транспорта от 4 декабря 2018 г. № 1005-П выдан: Министерство транспорта Российской Федерации Федеральное агентство воздушного транспорта; Содержание ограничения (обременения): Ограничения использования земельных участков и расположенных на них объектов недвижимости и осуществления экономической и иной деятельности в пределах пятой подзоны приаэродромной территории установлены в соответствии с Воздушным кодексом РФ, ст. 47, п. 3.5: запрещается размещать опасные производственные объекты, функционирование которых может повлиять на безопасность полетов воздушных судов. В границах пятой подзоны запрещено размещать объекты I и II класса опасности согласно Федеральному закону от 21.07.1997 № 116-ФЗ "О промышленной безопасности опасных производственных объектов": 1. объекты по хранению химического оружия, объектов по уничтожению химического оружия и опасных производственных объектов спецхимии; 2. производственные объекты бурения и добычи нефти, газа и газового конденсата в части выбросов продукции с содержанием сернистого водорода свыше 6 процентов объема такой продукции; 3. опасные производственные объекты, предназначенные для транспортировки природного газа под давлением

полное наименование должности	 ДОКУМЕНТ ПОДПИСАН ЭЛЕКТРОННОЙ ПОДПИСЬЮ	инициалы, фамилия
-------------------------------	--	-------------------

Сертификат: 64575127400433833109200328139839306360
 Владелец: ФЕДЕРАЛЬНАЯ СЛУЖБА ГОСУДАРСТВЕННОЙ
 РЕГИСТРАЦИИ, КАДАСТРА И КАРТОГРАФИИ
 Действителен: с 17.05.2022 по 10.08.2023


Земельный участок			
вид объекта недвижимости			

Лист № 2 раздела 4.1	Всего листов раздела 4.1: 3	Всего разделов: 6	Всего листов выписки: 14
----------------------	-----------------------------	-------------------	--------------------------

31.10.2022г.


Кадастровый номер: 22:63:010419:8758

		свыше 1,2 мегапаскаля или сжиженного углеводородного газа под давлением свыше 1,6 мегапаскаля; 4. опасные производственные объекты, на которых используется оборудование, рассчитанное на максимальное количество расплава 10 000 килограммов и более; 5. шахты угольной промышленности, а также иных объектов ведения подземных горных работ на участках недр, где могут произойти: взрывы газа и (или) пыли, внезапные выбросы породы, газа и (или) пыли, горные удары, прорывы воды в подземные горные выработки; 6. объекты на которых ведутся открытые горные работы, объем разработки горной массы которых составляет 1 миллион кубических метров в год и более, для объектов переработки угля (горючих сланцев). ; Реестровый номер границы: 22:00-6.936; Вид объекта реестра границ: Зона с особыми условиями использования территории; Вид зоны по документу: Пятая подзона приаэродромной территории аэродрома Барнаул (Михайловка) по адресу: Алтайский край, г. Барнаул, Павловский тракт, 226.; Тип зоны: Охранная зона транспорта; Номер: 22:00-6.936
Весь	вид ограничения (обременения): ограничения прав на земельный участок, предусмотренные статьей 56 Земельного кодекса Российской Федерации; Срок действия: с 2021-12-23; реквизиты документа-основания: сопроводительное письмо от 18.08.2021 № Исх-29885/04 выдан: Министерство транспорта Российской Федерации Федеральное агентство воздушного транспорта; описание местоположения границ от 05.08.2021 № б/н выдан: Кадастровый инженер Делич К.В.; приказ о внесении изменения в приложение к приказу Федерального агентства воздушного транспорта от 4 декабря 2018 г. № 1005-П "Об установлении приаэродромной территории аэродрома гражданской авиации Барнаул (Михайловка)" от 19.05.2021 № 321-П выдан: Министерство транспорта Российской Федерации Федеральное агентство воздушного транспорта; Содержание ограничения (обременения): Ограничения использования земельных участков и расположенных на них объектов недвижимости и осуществления экономической и иной деятельности в пределах четвертой подзоны приаэродромной территории установлены в соответствии с Воздушным кодексом РФ, ст. 47, п. 3.4: запрещается размещать объекты, создающие помехи в работе наземных объектов средств и систем обслуживания воздушного движения, навигации, посадки и связи, предназначенных для организации воздушного движения и расположенных вне первой подзоны. Для размещения объектов вблизи ДПРМ, БПРМ, ОПРС устанавливаются следующие ограничения: - сооружения, имеющие значительные металлические массы (мосты, электрифицированные железные дороги, ангары, дома из железобетона) дома с металлическими крышами, воздушные высоковольтные линии электропередач (>1000 В) – не ближе, чем 300 м от места установки антенны приводной радиостанции; - одноэтажные сооружения из железобетона, воздушные низковольтные линии электропередач (<1000 В), воздушные линии связи – не ближе, чем 100 м от места установки антенны приводной радиостанции. В границах четвертой подзоны допускается размещение объектов, превышающих расчетные высотные ограничения, при наличии заключения уполномоченной организации гражданской авиации, подтверждающего отсутствие влияния таких объектов на работу средств радиотехнического обеспечения полетов воздушных судов и авиационной электросвязи.; Реестровый номер границы: 22:00-6.935; Вид объекта реестра границ: Зона с особыми условиями использования территории; Вид зоны по документу: Четвертая подзона приаэродромной территории аэродрома Барнаул (Михайловка) по адресу: Алтайский край, г. Барнаул, Павловский тракт, 226.; Тип зоны: Охранная зона транспорта; Номер: 22:00-6.935	
Весь	вид ограничения (обременения): ограничения прав на земельный участок, предусмотренные статьей 56 Земельного кодекса Российской Федерации; Срок действия: с 2021-12-23; реквизиты документа-основания: сопроводительное письмо от 08.09.2020 № 36703/04 выдан: Федеральное агенство воздушного транспорта (Росавиация); описание местоположения границ от 27.07.2020 № б/н выдан: Кадастровый инженер Делич К.В.; доверенность от 25.02.2020 № 3 выдан: ООО "АлтайГИС"; приказ «Об установлении приаэродромной территории аэродрома гражданской авиации Барнаул (Михайловка)» от 04.12.2018 №	

полное наименование должности	 ДОКУМЕНТ ПОДПИСАН ЭЛЕКТРОННОЙ ПОДПИСЬЮ	инициалы, фамилия
-------------------------------	--	-------------------

Сертификат: 64575127400433833109200328139839306360
 Владелец: ФЕДЕРАЛЬНАЯ СЛУЖБА ГОСУДАРСТВЕННОЙ
 РЕГИСТРАЦИИ, КАДАСТРА И КАРТОГРАФИИ
 Действителен: с 17.05.2022 по 10.08.2023

Земельный участок			
вид объекта недвижимости			
Лист № 3 раздела 4.1	Всего листов раздела 4.1: 3	Всего разделов: 6	Всего листов выписки: 14
31.10.2022г.			
Кадастровый номер:		22:63:010419:8758	
	<p>1005-П выдан: Министерство транспорта Российской Федерации; проект решения об установлении приаэродромной территории аэродрома Барнаул (Михайловка)» от 01.01.1970 № б/н выдан: Судебноэкспертное учреждение СФО НАЛ; Содержание ограничения (обременения): Ограничения использования земельных участков и расположенных на них объектов недвижимости и осуществления экономической и иной деятельности в пределах шестой подзоны приаэродромной территории установлены в соответствии с Воздушным кодексом РФ, ст. 47, п. 3.6: запрещается размещать объекты, способствующие привлечению и массовому скоплению птиц.; Реестровый номер границы: 22:00-6.933; Вид объекта реестра границ: Зона с особыми условиями использования территории; Вид зоны по документу: Шестая подзона приаэродромной территории аэродрома Барнаул (Михайловка) по адресу: Алтайский край, г. Барнаул, Павловский тракт, 226.; Тип зоны: Охранная зона транспорта; Номер: б/н</p>		

полное наименование должности	 ДОКУМЕНТ ПОДПИСАН	инициалы, фамилия
	ЭЛЕКТРОННОЙ ПОДПИСЬЮ <small>Сертификат: 64575127400433833109200328139839306360 Владелец: ФЕДЕРАЛЬНАЯ СЛУЖБА ГОСУДАРСТВЕННОЙ РЕГИСТРАЦИИ, КАДАСТРА И КАРТОГРАФИИ Действителен: с 17.05.2022 по 10.08.2023</small>	

Прошито и пронумеровано
на 11 листах
уполномоченный сотрудник
ПОЛОМОШНОВА Е. А.



**КАУ «МФЦ АЛТАЙСКОГО
КРАЯ»** 656064, Г. БАРНАУЛ
ПАВЛОВСКИЙ ТРАКТ, 58
01.11.2022г 12ч. 00 мин.

СПЕЦИАЛИСТ
ПОЛОМОШНОВА Е. А.