



Администрация города Тула
Муниципальное учреждение
«Управление капитального строительства города Тулы»

Градостроительный план земельного участка №

Р Ф - 7 1 - 2 - 2 6 - 0 - 0 0 - 2 0 2 3 - 8 5 2 3 - 0

Градостроительный план земельного участка подготовлен на основании
заявления

№2976719133 от «18» августа 2023

(правообладатели: Авилушкина Ольга Владимировна, Китанин Сергей Евгеньевич)

(реквизиты заявления правообладателя земельного участка, иного лица в случае, предусмотренном частью 1.1 статьи 57.3
Градостроительного кодекса Российской Федерации, с указанием ф.и.о. заявителя – физического лица, либо реквизиты
заявления и наименование заявителя – юридического лица о выдаче градостроительного плана земельного участка)

Местонахождение земельного участка

Тульская область

(субъект Российской Федерации)

муниципальное образование город Тула

(муниципальный район или городской округ)

-

(поселение)

Описание границ земельного участка (образуемого земельного участка):

Обозначение (номер) характерной точки	Перечень координат характерных точек в системе координат, используемой для ведения Единого государственного реестра недвижимости	
	X	Y
1	743436.32	265267.21
2	743422.85	265291.64
3	743414.26	265286.91
4	743406.07	265301.78
5	743363.05	265355.78
6	743314.61	265329.02
7	743309.98	265325.21
8	743283.66	265307.37
9	743281.48	265306.14
10	743293.39	265284.48
11	743307.6	265292.29
12	743339.18	265234.88

13	743280.91	265202.82
14	743297.84	265191.02
1	743303.83	265323.06
2	743279.55	265309.64
3	743280.89	265307.23
4	743283.68	265308.68

Кадастровый номер земельного участка (при наличии) или в случае, предусмотренном частью 1.1 статьи 57.3 Градостроительного кодекса Российской Федерации, условный номер образуемого земельного участка на основании утвержденных проекта межевания территории и (или) схемы расположения земельного участка или земельных участков на кадастровом плане территории
71:14:030501:15643 (@123152, @123154)

Площадь земельного участка
11693 (кв.м)

Информация о расположенных в границах земельного участка объектах капитального строительства
Объекты капитального строительства отсутствуют

Информация о границах зоны планируемого размещения объекта капитального строительства в соответствии с утвержденным проектом планировки территории (при наличии)

Обозначение (номер) характерной точки	Перечень координат характерных точек в системе координат, используемой для ведения Единого государственного реестра недвижимости	
	X	Y
-	-	-

Реквизиты проекта планировки территории и (или) проекта межевания территории в случае, если земельный участок расположен в границах территории, в отношении которой утверждены проект планировки территории и (или) проект межевания территории

Постановление администрации города Тулы от 01.06.2021 №1081 «Об утверждении проекта планировки территории жилого района «Суворовский-2», ограниченного Восточным обводом и рекой Упой в Центральном районе города Тулы» с изменениями, внесёнными постановлением администрации города Тулы от 12.07.2023 № 327.

(указывается в случае, если земельный участок расположен в границах территории, в отношении которой утверждены проект планировки территории и (или) проект межевания территории)

Градостроительный план подготовлен

Муниципальным учреждением
«Управление капитального строительства города Тулы»
(ф.и.о., должность уполномоченного лица, наименование органа)



(при наличии)

(подпись)

Начальник отдела выдачи
градостроительных планов
земельных участков

А.С.Забелина /

(расшифровка подписи)

Главный специалист отдела

Н.В. Чадина /

(расшифровка подписи)

Дата выдачи

31.08.23

(ДД.ММ.ГГГГ)

57.3

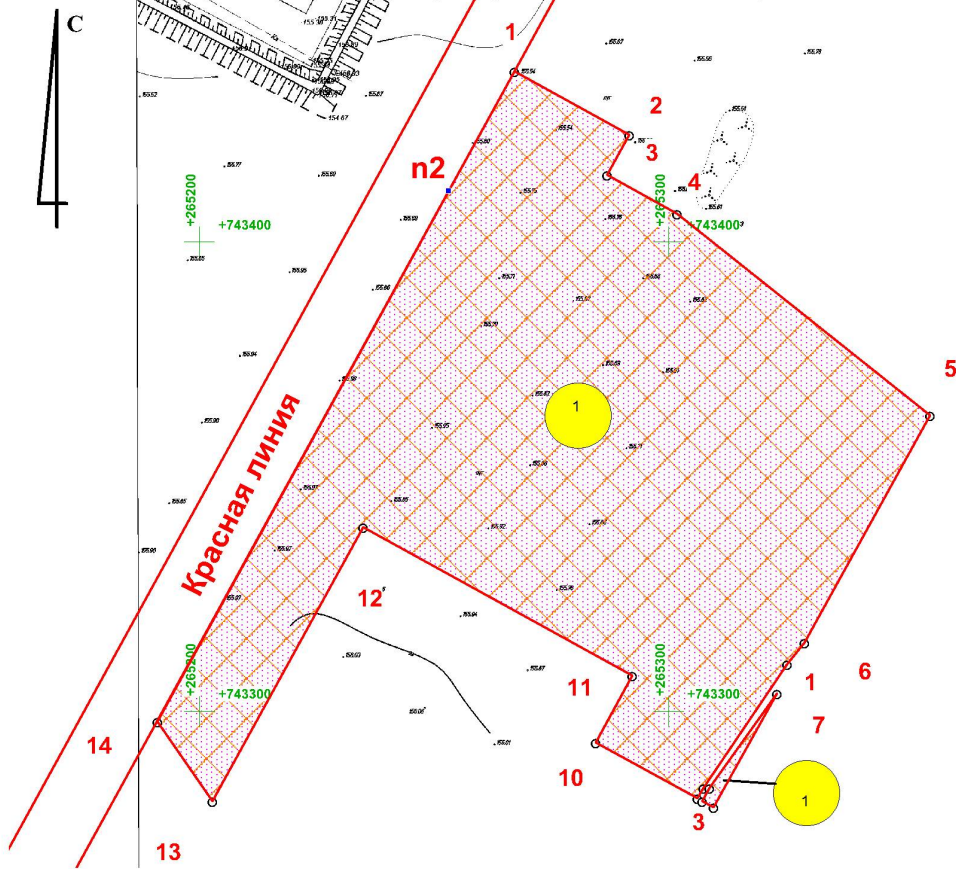
или

ае, если
проект

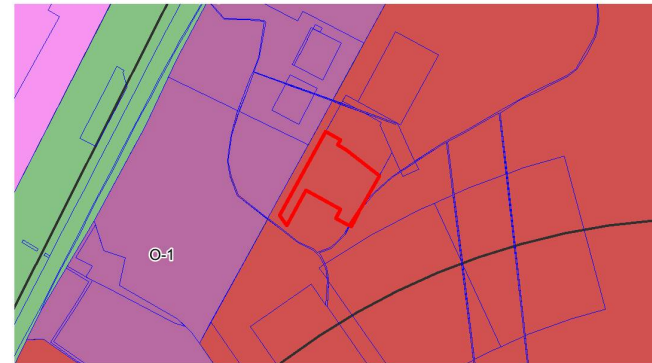
нировки
Упой в
города

проект






1. Чертеж градостроительного плана земельного участка



Ситуационный план



УСЛОВНЫЕ ОБОЗНАЧЕНИЯ

-  Граница земельного участка
-  Точки поворота границ земельного участка
-  Границы, в пределах которых разрешается строительство объектов капитального строительства, устанавливаемые с учетом требований п.2.3
-  Характерные точки красной линии
-  Зона с особыми условиями использования территории №71:00-6.1021

Фрагмент карты зон с особыми условиями использования территорий



Масштаб 1:1000

Площадь участка 11693 (кв.м)

Чертеж градостроительного плана земельного участка разработан МУ "Управление капитального строительства города Тулы"
 Чертеж Градостроительного плана земельного участка разработан на материалах Единой Электронной Топографической Основы г.Тулы (ЕЭТО)

МУ "Управление капитального строительства города Тулы"

Начальник отдела
 выдачи градостроительных
 планов земельных участков

Александр С. Забелина «31» августа 2023г.

Главный специалист
 отдела

А.В. Чадина «31» августа 2023г.

2. Информация о градостроительном регламенте либо требованиях к назначению, параметрам и размещению объекта капитального строительства на земельном участке, на который действие градостроительного регламента не распространяется или для которого градостроительный регламент не устанавливается

Земельный участок расположен в территориальной зоне
«Ж-5 - Зона застройки жилыми домами повышенной этажности»
 Установлен градостроительный регламент

2.1. Реквизиты акта органа государственной власти субъекта Российской Федерации, органа местного самоуправления, содержащего градостроительный регламент либо реквизиты акта федерального органа государственной власти, органа государственной власти субъекта Российской Федерации, органа местного самоуправления, иной организации, определяющего, в соответствии с федеральными законами, порядок использования земельного участка, на который действие градостроительного регламента не распространяется или для которого градостроительный регламент не устанавливается - Правила землепользования и застройки муниципального образования город Тула, утверждённые постановлением администрации города Тулы от 24.02.2021 №312.

2.2. Информация о видах разрешенного использования земельного участка

Виды разрешенного использования	Код (числовое обозначение) вида разрешенного использования земельного участка
Основные виды разрешенного использования	
многоэтажная жилая застройка (высотная застройка)	2.6

вспомогательные виды разрешенного использования земельного участка:

при соблюдении требований технических регламентов, действующих нормативов градостроительного проектирования, иных требований в соответствии с действующим законодательством допускаются в качестве вспомогательных видов разрешенного использования виды, технологически связанные с объектами основных и условно разрешенных видов использования или необходимые для их обслуживания, функционирования, благоустройства, инженерного обеспечения, безопасности.

2.3. Предельные (минимальные и (или) максимальные) размеры земельного участка и предельные параметры разрешенного строительства, реконструкции объекта капитального строительства, установленные градостроительным регламентом для территориальной зоны, в которой расположен земельный участок:

Предельные (минимальные и (или) максимальные) размеры земельных участков, в том числе их площадь			Минимальные отступы от границ земельного участка в целях определения мест допустимого размещения зданий, строений, сооружений, за пределами которых запрещено строительство зданий, строений, сооружений	Предельное количество этажей и (или) предельная высота зданий, строений, сооружений	Максимальный процент застройки в границах земельного участка, определяемый как отношение суммарной площади земельного участка, которая застроена, ко всей площади земельного участка	Требования к архитектурным решениям объектов капитального строительства, расположенным в границах территории исторического поселения федерального или регионального значения	Иные показатели
1	2	3	4	5	6	7	8
Длина, м	Ширина, м	Площадь, м ² или га					
Не подлежит установлению	Не подлежит установлению	Не подлежит установлению	Не подлежат установлению	90 м пп.1 п.2.3	40%	-	-

1) Предельное количество этажей устанавливается в соответствии с постановлением администрации города Тулы от 01.06.2021 №1081 «Об утверждении проекта планировки территории жилого района «Суворовский-2», ограниченного Восточным обводом и рекой Упой Центральном районе города Тулы», с внесенными изменениями от 12.07.2023 №327.

							застроена, ко всей площади земельного участка		тво зданий, строений, сооружений	
1	2	3	4	5	6	7	8	9	10	11
-	-	-	-	-	-	-	-	-	-	-

3. Информация о расположенных в границах земельного участка объектах капитального строительства и объектах культурного наследия

3.1. Объекты капитального строительства

№ _____, _____ Не имеется _____,
 (согласно чертежу(ам) градостроительного плана) (назначение объекта капитального строительства, этажность, высотность, общая площадь, площадь застройки)
 инвентаризационный или кадастровый номер _____ -

3.2. Объекты, включенные в единый государственный реестр объектов культурного наследия (памятников истории и культуры) народов Российской Федерации

№ _____, _____ Информация отсутствует _____,
 (согласно чертежу(ам) градостроительного плана) (назначение объекта культурного наследия, общая площадь, площадь застройки)

_____ (наименование органа государственной власти, принявшего решение о включении выявленного объекта культурного наследия в реестр, реквизиты этого решения)
 регистрационный номер в реестре _____ от _____ (дата)

4. Информация о расчетных показателях минимально допустимого уровня обеспеченности территории объектами коммунальной, транспортной, социальной инфраструктур и расчетных показателях максимально допустимого уровня территориальной доступности указанных объектов для населения в случае, если земельный участок расположен в границах территории, в отношении которой предусматривается осуществление деятельности по комплексному развитию территории:

Информация о расчетных показателях минимально допустимого уровня обеспеченности территории								
Объекты коммунальной инфраструктуры			Объекты транспортной инфраструктуры			Объекты социальной инфраструктуры		
Наименование вида объекта	Единица измерения	Расчетный показатель	Наименование вида объекта	Единица измерения	Расчетный показатель	Наименование вида объекта	Единица измерения	Расчетный показатель
1	2	3	4	5	6	7	8	9
-	-	-	-	-	-	-	-	-
Информация о расчетных показателях максимально допустимого уровня территориальной доступности								
Наименование вида объекта	Единица измерения	Расчетный показатель	Наименование вида объекта	Единица измерения	Расчетный показатель	Наименование вида объекта	Единица измерения	Расчетный показатель
1	2	3	4	5	6	7	8	9
-	-	-	-	-	-	-	-	-

5. Информация об ограничениях использования земельного участка, в том числе если земельный участок полностью или частично расположен в границах зон с особыми условиями использования территорий:

1) В соответствии с постановлением администрации города Тулы от 01.06.2021 №1081 «Об утверждении

проекта планировки территории жилого района «Суворовский – 2», ограниченного Восточным обводом и рекой Упой в Центральном районе города Тулы» земельный участок расположен в зоне с особыми условиями использования территории – зона катастрофического затопления. Перед началом выполнения строительных работ необходимо выполнить инженерную подготовку территории и предусмотреть средства инженерной защиты от катастрофического затопления участка в соответствии с СП 104.13330.2016 «Инженерная защита территорий от затопления и подтопления».

2) Земельный участок полностью расположен в границах зоны с особыми условиями использования территории:

- Приаэродромная территория и полосы воздушных подходов
Аэродром «Клоково» (3-я, 6-я, 5-я подзоны).

Ограничения использования земельных участков и объектов капитального строительства установлены следующими нормативными правовыми актами:

- Воздушный кодекс РФ.

Площадь земельного участка, покрываемая зоной с особыми условиями использования территории, составляет 11693 м. кв.

3) Земельный участок полностью расположен в границах зоны с особыми условиями использования территории. Зона затопления территорий, прилегающих к р. Упе в черте г. Тулы, затапливаемых при половодьях и паводках однопроцентной обеспеченности.

№ 71:00-6.1021.

Ограничения использования земельных участков и объектов капитального строительства установлены следующими нормативными правовыми актами:

Согласно п. 6 ст. 67.1 Водного кодекса РФ от 03.06.2006 № 74-ФЗ в границах зон затопления, в соответствии с законодательством Российской Федерации о градостроительной деятельности отнесенных к зонам с особыми условиями использования территорий, запрещаются: 1) размещение новых населенных пунктов и строительство объектов капитального строительства без обеспечения инженерной защиты таких населенных пунктов и объектов от затопления, подтопления; 2) использование сточных вод в целях регулирования плодородия почв; 3) размещение кладбищ, скотомогильников, объектов размещения отходов производства и потребления, химических, взрывчатых, токсичных, отравляющих и ядовитых веществ, пунктов хранения и захоронения радиоактивных отходов; 4) осуществление авиационных мер по борьбе с вредными организмами.

Площадь земельного участка, покрываемая зоной с особыми условиями использования территории, составляет 11693 кв.м.

4) При проектировании объекта капитального строительства надлежит обеспечить санитарные и противопожарные нормативы.

5) При проектировании объекта капитального строительства необходимо учесть охранные зоны инженерных сетей, либо обеспечить их вынос (перенос) по согласованию с их балансодержателями.

6. Информация о границах зон с особыми условиями использования территорий, если земельный участок полностью или частично расположен в границах таких зон:

Наименование зоны с особыми условиями использования территории с указанием объекта, в отношении которого установлена такая зона	Перечень координат характерных точек в системе координат, используемой для ведения Единого государственного реестра недвижимости		
	Обозначение (номер) характерной точки	X	Y
1	2	3	4
Зона с особыми условиями использования территории №71:00-6.1021	1	743436.32	265267.21
	2	743422.85	265291.64
	3	743414.26	265286.91
	4	743406.07	265301.78
	5	743363.05	265355.78
	6	743314.61	265329.02
	7	743309.98	265325.21
	8	743283.66	265307.37
	9	743281.48	265306.14
	10	743293.39	265284.48
	11	743307.6	265292.29

	12	743339.18	265234.88
	13	743280.91	265202.82
	14	743297.84	265191.02
	1	743303.83	265323.06
	2	743279.55	265309.64
	3	743280.89	265307.23
	4	743283.68	265308.68

7. Информация о границах публичных сервитутов

Информация отсутствует

Обозначение (номер) характерной точки	Перечень координат характерных точек в системе координат, используемой для ведения Единого государственного реестра недвижимости	
	X	Y
-	-	-

8. Номер и (или) наименование элемента планировочной структуры, в границах которого расположен земельный участок

г.Тула

9. Информация о возможности подключения (технологического присоединения) объектов капитального строительства к сетям инженерно-технического обеспечения (за исключением сетей электроснабжения), определяемая с учетом программ комплексного развития систем коммунальной инфраструктуры поселения, муниципального округа, городского округа (при их наличии), в состав которой входят сведения о максимальной нагрузке в возможных точках подключения (технологического присоединения) к таким сетям, а также сведения об организации, представившей данную информацию.

- 1) АО «Тулагорводоканал» от 28.08.2023 № 2-36/13200-23 (Приложение 1);
- 2) По запросу, направленному в АО «Тулагоргаз», информация в установленные действующим законодательством сроки в МУ «УКС г. Тулы» не представлена;
- 3) По запросу, направленному в АО «Газпром газораспределение Тула», информация в установленные действующим законодательством сроки в МУ «УКС г. Тулы» не представлена.
- 4) АО «Тулатеплосеть» от 24.08.2023 №1340/2 (Приложение 2)

10. Реквизиты нормативных правовых актов субъекта Российской Федерации, муниципальных правовых актов, устанавливающих требования к благоустройству территории

Решение Тульской городской Думы от 31.01.2018 № 47/1156 «О правилах благоустройства территории муниципального образования город Тула»

11. Информация о красных линиях:

Постановление администрации города Тулы от 01.06.2021 №1081 «Об утверждении проекта планировки территории жилого района «Суворовский-2», ограниченного Восточным обводом и рекой Упой в Центральном районе города Тулы», с внесенными изменениями от 12.07.2023 №327

Обозначение (номер) характерной точки	Перечень координат характерных точек в системе координат, используемой для ведения Единого государственного реестра недвижимости	
	X	Y
n1	743152,96	265111,3
n2	743410,8	265253,17
n3	743496,95	265300,57

Форма градостроительного плана утверждена приказом Министерства строительства и жилищно-коммунального хозяйства Российской Федерации от 25 апреля 2017 г. № 741/пр