

Градостроительный план земельного участка

№

Р	Ф	-	6	7	-	2	-	0	2	-	0	-	0	0	-	2	0	2	3	-	8	1	5	5
---	---	---	---	---	---	---	---	---	---	---	---	---	---	---	---	---	---	---	---	---	---	---	---	---

Градостроительный план земельного участка подготовлен на основании:

-заявления ООО Специализированный застройщик «Гарант - Жилье» от 17.10.2023 № РПГУ-903;
 -выписки из ЕГРН на земельный участок от 17.10.2023;

(реквизиты заявления правообладателя земельного участка, иного лица в случае, предусмотренном частью 1.1 статьи 57.3 Градостроительного кодекса Российской Федерации, с указанием ф.и.о. заявителя - физического лица, либо реквизиты заявления и наименования заявителя - юридического лица о вводе в эксплуатацию градостроительного плана земельного участка)

Местонахождение земельного участка

Смоленская область

(субъект Российской Федерации)

Смоленская область, город Смоленск, улица Седова, земельный участок № 8а, улица Центральная, дом 6а

(муниципальный район или городской округ)

(поселение)

Описание границ образуемого земельного участка:

Обозначение (номер) характерной точки	Перечень координат характерных точек в системе координат, используемой для ведения Единого государственного реестра недвижимости	
	Х	У
1	463579.75	1227121.37
2	463570.05	1227118.45
3	463563.25	1227119.39
4	463545.45	1227196.55
5	463559.68	1227201.85
6	463568.44	1227172.17
7	463575.07	1227174.33
8	463588.97	1227123.99
9	463593.45	1227180.25
10	463568.60	1227172.16
11	463558.21	1227207.36
12	463575.83	1227212.37
13	463580.24	1227204.08
14	463582.59	1227199.19

Кадастровый номер земельного участка (при наличии) или в случае, предусмотренном частью 1.1 статьи 57.3 Градостроительного кодекса Российской Федерации, условный номер образуемого земельного участка на основании утвержденных проекта межевания территории и (или) схемы расположения земельного участка или земельных участков на кадастровом плане территории:

67:27:0014532:204; 67:27:0014532:11

Площадь земельного участка: 2580 кв.м

Информация о расположенных в границах земельного участка объектах капитального строительства:

В границах земельного участка расположены объекты капитального строительства. Количество объектов -1

Информация о границах зоны планируемого размещения объекта капитального строительства в соответствии с утвержденным проектом планировки территории (при наличии)

Обозначение (номер) характерной точки	Перечень координат характерных точек в системе координат, используемой для ведения Единого государственного реестра недвижимости	
	Х	У

Реквизиты проекта планировки территории и (или) проекта межевания территории в случае, если земельный участок расположен в границах территории, в отношении которой утверждены проект планировки территории и (или) проект межевания территории

проект планировки и межевания территории кварталов в границах улицы Седова - улицы Горной - улицы Папанина - улицы Чапаева, утвержденный постановлением Администрации города Смоленска № 298-адм от 10.02.2016 «Об утверждении проектов планировки и межевания территорий кварталов в границах улицы Седова – улицы Горной – улицы Папанина – улицы Чапаева и в границах улицы Седова – улицы 2-я Загорная – улицы 4-я Загорная»

(в редакции постановлений Администрации города Смоленска от 09.04.2021 № 801-адм, от 26.01.2023 № 157-адм, от 22.09.2023 № 2602-адм)

(указывается в случае, если земельный участок расположен в границах территории, в отношении которой утверждены проект планировки территории и (или) проект межевания территории)

Градостроительный план подготовлен и утвержден _____

Заместитель Главы города Смоленска - начальник Управления архитектуры и градостроительства Администрации города Смоленска - главный архитектор

(ф.и.о., должность уполномоченного лица, наименование органа)

(подпись)

А.Н. Выдрин

(расшифровка подписи)

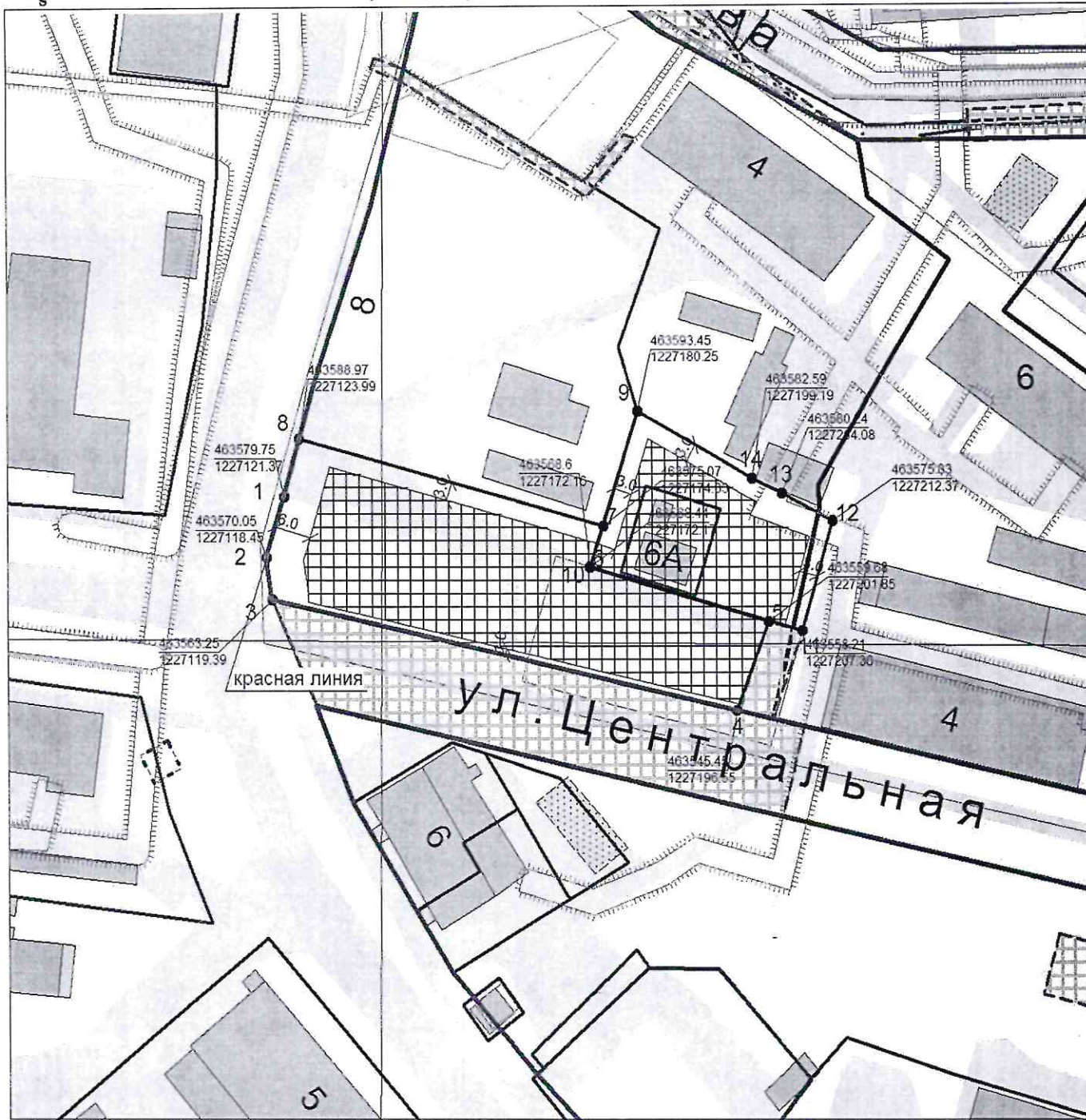
Дата выдачи 18.10.2023

(ДД.ММ.ГГГГ)



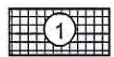




Чертёж градостроительного плана земельного участка и линий градостроительного регулирования



УСЛОВНЫЕ ОБОЗНАЧЕНИЯ:



-  - границы земельного участка
-  - минимальные отступы от границ земельного участка для разрешения размещения кап. зданий
-  - границы, в пределах которых разрешается строительство ОКС

Примечание:

1. При попадании инженерных сетей в границы, в пределах которых допускается строительство (реконструкция) ОКС, получить технический условия на вынос сетей и согласовать проект по выносу сетей с собственниками инженерных сетей.

Площадь 2580 кв.м

Масштаб 1:1000

Должность	Ф.И.О.	Подпись	Дата	Наименование	Стадия	Лист	Листов
Нач. ОАСкийИЗ	Кучерова А.С.		18.10.2023	ГРАДОСТРОИТЕЛЬНЫЙ ПЛАН земельного участка улица Седова, земельный участок № 8а улица Центральная, д. 6а код-2.6		1	1
Главный спец.	Платонова Ю.Л.		18.10.2023			АСК и ИЗ	

Чертеж(и) градостроительного плана земельного участка разработан(ы)

17.10.2023 ОАСКиИЗ управления архитектуры и градостроительства Администрации города Смоленска

(дата, наименование организации)

2. Информация о градостроительном регламенте либо требованиях к назначению, параметрам и размещению объекта капитального строительства на земельном участке, на который действие градостроительного регламента не распространяется или для которого градостроительный регламент не устанавливается

Земельный участок расположен в территориальной зоне - Ж4 - Зона застройки жилыми домами смешанной этажности

По преобладающему типу существующей застройки основные виды использования данного участка принимаются в соответствии с видами использования, установленными для зоны ЖЗ - зона застройки среднеэтажными жилыми домами (от 5 до 8 этажей) и многоэтажными жилыми домами (от 9 этажей и выше), с включением объектов социально-культурного и коммунально-бытового назначения, связанных с проживанием граждан, а также объектов инженерной инфраструктуры (виды разрешенного использования и предельные параметры).

2.1. Реквизиты акта органа государственной власти субъекта Российской Федерации, органа местного самоуправления, содержащего градостроительный регламент либо реквизиты акта федерального органа государственной власти, органа государственной власти субъекта Российской Федерации, органа местного самоуправления, иной организации, определяющего, в соответствии с федеральными законами, порядок использования земельного участка, на который действие градостроительного регламента не распространяется или для которого градостроительный регламент не устанавливается

Правила землепользования и застройки, утвержденные постановлением Администрации города Смоленска от 30.09.2021 № 2531-адм (в редакции от 10.08.2022 № 2309-адм, от 01.08.2023 № 2079-адм, от 15.09.2023 № 2505-адм)

2.2. Информация о видах разрешенного использования земельного участка

основные виды разрешенного использования земельного участка:

- 12.0.1 Улично-дорожная сеть
- 12.0.2 Благоустройство территории
- 2.5 Среднеэтажная жилая застройка
- 2.6 Многоэтажная жилая застройка (высотная застройка)
- 2.7.1 Хранение автотранспорта <*>
- 3.1 Коммунальное обслуживание
- 3.1.1 Предоставление коммунальных услуг
- 3.1.2 Административные здания организаций, обеспечивающих предоставление коммунальных услуг <*>
- 3.10.1 Амбулаторное ветеринарное обслуживание <*>
- 3.2.2 Оказание социальной помощи населению <*> <***>
- 3.2.3 Оказание услуг связи <*> <***>
- 3.3 Бытовое обслуживание <*>
- 3.4.1 Амбулаторно-поликлиническое обслуживание <*>
- 3.5.1 Дошкольное, начальное и среднее общее образование
- 3.5.2 Среднее и высшее профессиональное образование <*>
- 3.6.1 Объекты культурно-досуговой деятельности <*>
- 4.4 Магазины <*> <***>
- 4.6 Общественное питание <*> <***>
- 5.1.2 Обеспечение занятий спортом в помещениях
- 5.1.3 Площадки для занятий спортом
- 8.3 Обеспечение внутреннего правопорядка

условно разрешенные виды использования земельного участка:

- 3.2.1 Дома социального обслуживания <*>
- 3.4.2 Стационарное медицинское обслуживание <*>
- 3.4.3 Медицинские организации особого назначения <*>
- 3.7.1 Осуществление религиозных обрядов <*>
- 3.7.2 Религиозное управление и образование <*>
- 3.8.1 Государственное управление <*>
- 4.1 Целовое управление <*>
- 4.5 Банковская и страховая деятельность <*> <***>
- 4.7 Гостиничное обслуживание <*>
- 4.9.1.1 Заправка транспортных средств <*>
- 4.9.1.3 Автомобильные мойки <*>

вспомогательные виды разрешенного использования земельного участка:

12.0 Земельные участки (территории) общего пользования

2.7.1 Хранение автотранспорта

3.1.1 Предоставление коммунальных услуг

5.1.3 Площадки для занятий спортом

<*> - могут размещаться только на земельных участках, непосредственно примыкающих к красным линиям улиц, дорог, площадей, проездов, набережных, бульваров, являющихся территориями общего пользования, за исключением внутриквартальных проездов, при отсутствии норм законодательства, запрещающих их размещение.

<**> - относятся к основным видам разрешенного использования при условии, что общая площадь объектов капитального строительства на соответствующих земельных участках не превышает 1000 кв. м и не менее 500 кв. м. В случае если общая площадь объектов капитального строительства на соответствующих земельных участках превышает 1000 кв. м или менее 500 кв. м, то объекты указанных видов использования относятся к условно разрешенным видам использования.

1. Распределение жилых домов с указанием их типа устанавливается проектами планировки и проектами межевания или по преобладающему типу существующей застройки.

2. В квартале могут быть размещены жилые дома только одного типа.

3. Основные и условно разрешенные виды использования земельных участков и объектов капитального строительства для каждого квартала принимаются в соответствии с типом жилых домов и соответствуют основным, условно разрешенным видам использования установленным для зон Ж1 или Ж2 или Ж3 исходя из типа застройки квартала и определяются в соответствии со статьями 27,28,29 части II настоящих Правил.

2.3. Предельные (минимальные и (или) максимальные) размеры земельного участка и предельные параметры разрешенного строительства, реконструкции объекта капитального строительства, установленные градостроительным регламентом для территориальной зоны, в которой расположен земельный участок:

Предельные (минимальные и (или) максимальные) размеры земельных участков, в том числе их площадь			Минимальные отступы от границ земельного участка в целях определения мест допустимого размещения зданий, строений, сооружений, за пределами которых запрещено строительство зданий, строений, сооружений	Предельное количество этажей и (или) предельная высота зданий, строений, сооружений	Максимальный процент застройки в границах земельного участка, определяемый как отношение суммарной площади земельного участка, которая может быть застроена, ко всей площади земельного участка	Требования к архитектурным решениям объектов капитального строительства, расположенным в границах территории исторического поселения федерального или регионального значения	Иные показатели
Длина, м	Ширина, м	Площадь, м ² или га					
1	2	3	4	5	6	7	8
-	-	2580	ст. 19 ПЗЗ; постановление Администрации Смоленской области № 45 от 19.02.2019 "Планировка и застройка городов и иных населенных пунктов Смоленской области"; СП 4.13.130.2013	согласно ПЗЗ, определить при проектировании	согласно ПЗЗ, определить при проектировании	до получения разрешения на строительство согласовать СПОЗУ и фасады объекта капитального строительства с Главным архитектором города, до ввода в эксплуатацию объекта получить паспорт цветового решения фасадов	до получения разрешения на строительство обратиться в ресурсоснабжающие организации

2.4. Требования к назначению, параметрам и размещению объекта капитального строительства на земельном участке, на который действие градостроительного регламента не распространяется или для которого градостроительный регламент не устанавливается (за исключением случая, предусмотренного пунктом 7.1 части 3 статьи 57.3 Градостроительного кодекса Российской Федерации):

Причины отнесения земельного участка к виду земельного участка, на который действие градостроительного регламента не распространяется или для которого градостроительный регламент не устанавливается	Реквизиты акта, регулирующего использование земельного участка	Требования к использованию земельного участка	Требования к параметрам объекта капитального строительства			Требования к размещению объектов капитального строительства	
			Предельное количество этажей и (или) предельная высота зданий, строений, сооружений	Максимальный процент застройки в границах земельного участка, определяемый как отношение суммарной площади земельного участка, которая может быть застроена, ко всей площади земельного участка	Иные требования к параметрам объекта капитального строительства	Минимальные отступы от границ земельного участка в целях определения мест допустимого размещения зданий, строений, сооружений, за пределами которых запрещено строительство зданий, строений, сооружений	Иные требования к размещению объектов капитального строительства
1	2	3	4	5	6	7	8
-	-	-	-	-	-	-	-

2.5. Предельные параметры разрешенного строительства, реконструкции объекта капитального строительства, установленные положением об особо охраняемых природных территориях, в случае выдачи градостроительного плана земельного участка в отношении земельного участка, расположенного в границах особо охраняемой природной территории:

Причины отнесения земельного участка к виду земельного участка для которого градостроительный регламент не устанавливается	Реквизиты Положения об особо охраняемой природной территории	Реквизиты утвержденной документации по планировке территории	Зонирование особо охраняемой природной территории (да/нет)							
			Функциональная зона	Виды разрешенного использования земельного участка		Требования к параметрам объекта капитального строительства			Требования к размещению объектов капитального строительства	
				Основные виды разрешенного использования	Вспомогательные виды разрешенного использования	Предельное количество этажей и (или) предельная высота зданий, строений, сооружений	Максимальный % застройки в границах ЗУ, опред. как отношение суммарной S ЗУ, к-рая может быть застроена, ко всей S ЗУ	Иные требования к параметрам ОКС	Мин. отступы от границ ЗУ в целях опред. мест допустимого размещения зданий, строений, сооружений, за пределами к-рых запрещено строительство зданий, строений, сооружений	Иные требования к размещению ОКС
1	2	3	4	5	6	7	8	9	10	11
-	-	-	-	-	-	-	-	-	-	-

3. Информация о расположенных в границах земельного участка объектах капитального строительства и объектах культурного наследия

3.1. Объекты капитального строительства

№ _____ жилой дом, 3 этажа, площадь 96,5 кв.м.
(согласно чертежу(ам) градостроительного плана) (назначение объекта капитального строительства, этажность, высотность, общая площадь, площадь застройки)

инвентаризационный или кадастровый номер 67:27:0014532:71

№ _____ сооружения
(согласно чертежу(ам) градостроительного плана) (назначение объекта капитального строительства, этажность, высотность, общая площадь, площадь застройки)

инвентаризационный или кадастровый номер 67:27:0000000:1081

3.2. Объекты, включенные в единый государственный реестр объектов культурного наследия (памятников истории и культуры) народов Российской Федерации

№ _____ информация отсутствует
(согласно чертежу(ам) градостроительного плана) (назначение объекта культурного наследия, общая площадь, площадь застройки)

(наименование органа государственной власти, принявшего решение о включении выявленного объекта культурного наследия в реестр, реквизиты этого решения)

регистрационный номер в реестре _____ от _____ (дата)

4. Информация о расчетных показателях минимально допустимого уровня обеспеченности территории объектами коммунальной, транспортной, социальной инфраструктур и расчетных показателях максимально допустимого уровня территориальной доступности указанных объектов для населения в случае, если земельный участок расположен в границах территории, в отношении которой предусматривается осуществление деятельности по комплексному и устойчивому развитию территории:

Информация о расчетных показателях минимально допустимого уровня обеспеченности территории								
Объекты коммунальной инфраструктуры			Объекты транспортной инфраструктуры			Объекты социальной инфраструктуры		
Наименование вида объекта	Единица измерения	Расчетный показатель	Наименование вида объекта	Единица измерения	Расчетный показатель	Наименование вида объекта	Единица измерения	Расчетный показатель
1	2	3	4	5	6	7	8	9

5. Информация об ограничениях использования земельного участка, в том числе если земельный участок полностью или частично расположен в границах зон с особыми условиями использования территорий

*Охранная зона инженерных коммуникаций
СЗЗ предприятий, обслуживающих воздушный транспорт*

6. Информация о границах зон с особыми условиями использования территорий, если земельный участок полностью или частично расположен в границах таких зон:

Наименование зоны с особыми условиями использования территории с указанием объекта, в отношении которого установлена такая зона	Обозначение (номер) характерной точки	Перечень координат характерных точек в системе координат, используемой для ведения Единого государственного реестра недвижимости	
		X	Y
Охранная зона инженерных коммуникаций	1	463581,48	1227201,51
	2	463580,24	1227204,08
	3	463579,70	1227205,10

Наименование зоны с особыми условиями использования территории с указанием объекта, в отношении которого установлена такая зона	Обозначение (номер) характерной точки	Перечень координат характерных точек в системе координат, используемой для ведения Единого государственного реестра недвижимости	
		X	Y
	4	463578,94	1227204,65
	5	463576,86	1227210,44
	6	463575,83	1227212,37
	7	463572,27	1227211,36
	8	463576,80	1227198,76

7. Информация о границах публичных сервитутов *информация отсутствует*

Обозначение (номер) характерной точки	Перечень координат характерных точек в системе координат, используемой для ведения Единого государственного реестра недвижимости	
	X	Y

8. Номер и (или) наименование элемента планировочной структуры, в границах которого расположен земельный участок *Заднепровский район города Смоленска*

9. Информация о технических условиях подключения (технологического присоединения) объектов капитального строительства к сетям инженерно-технического обеспечения, определенных с учетом программ комплексного развития систем коммунальной инфраструктуры поселения, городского округа
информация отсутствует

10. Реквизиты нормативных правовых актов субъекта Российской Федерации, муниципальных правовых актов, устанавливающих требования к благоустройству территории

Постановление Администрации Смоленской области № 45 от 19.02.2019 "Планировка и застройка городов и иных населенных пунктов Смоленской области". "Правила благоустройства территории города Смоленска" - утверждены решением Смоленского городского Совета 60-й сессии V созыва от 25.12.2019 № 954 Правила землепользования и застройки, утвержденные постановлением Администрации города Смоленска от 30.09.2021 № 2531-адм (в редакции от 10.08.2022 № 2309-адм, от 01.08.2023 № 2079-адм, от 15.09.2023 № 2505-адм)

11. Информация о красных линиях: *согласно проекту планировки*

Обозначение (номер) характерной точки	Перечень координат характерных точек в системе координат, используемой для ведения Единого государственного реестра недвижимости	
	X	Y
1	463560,49	1227131,33
2	463563,25	1227119,39
3	463565,57	1227119,07
1	463570,05	1227118,45
2	463579,75	1227121,37
3	463588,97	1227123,99

