

Градостроительный план земельного участка

Градостроительный план земельного участка №

РФ - 47 - 4 - 11 - 1 - 03 - 2023 - 0068

Градостроительный план земельного участка подготовлен на основании заявления ООО «Спец Транс Сервис» вх. № в-ГПЗУ-66-2023 от 11.04.2023 в лице генерального директора И.В. Иващенко

(реквизиты заявления правообладателя земельного участка, иного лица в случае, предусмотренном частью 1.1 статьи 57.3 Градостроительного кодекса Российской Федерации, с указанием ф.и.о. заявителя - физического лица, либо реквизиты заявления и наименование заявителя - юридического лица о выдаче градостроительного плана земельного участка)

Местонахождение земельного участка:

Ленинградская область,
(субъект Российской Федерации)

Ломоносовский муниципальный район,
(муниципальный район или городской округ)

Аннинское городское поселение
(поселение)

Описание границ земельного участка (образуемого земельного участка):

Обозначение (номер) характерной точки	Перечень координат характерных точек в системе координат, используемой для ведения Единого государственного реестра недвижимости	
	X	Y
1	417882.11	2199342.27
2	417885.01	2199281.22
3	417878.56	2199280.43
4	417877.68	2199277.69
5	417889.95	2199264.38
6	417820.58	2199261.06
7	417819.95	2199274.36
8	417807.96	2199273.80
9	417804.91	2199338.63

Кадастровый номер земельного участка (при наличии) или в случае, предусмотренном частью 1.1 статьи 57.3 Градостроительного кодекса Российской Федерации, условный номер образуемого земельного участка на основании утвержденных проекта межевания территории и (или) схемы расположения земельного участка или земельных участков на кадастровом плане территории: **47:14:0000000:40986**

Площадь земельного участка:
5 842 +/-27 м²

Информация о расположенных в границах земельного участка объектах капитального строительства: объекты капитального строительства отсутствуют.

Информация о границах зоны планируемого размещения объекта капитального строительства в соответствии с утвержденным проектом планировки территории (при наличии):
проект планировки и проект межевания утвержден.

Обозначение (номер) характерной точки	Перечень координат характерных точек в системе координат, используемой для ведения Единого государственного реестра недвижимости	
	X	Y
-	-	-

Реквизиты проекта планировки территории и (или) проекта межевания территории в случае, если земельный участок расположен в границах территории, в отношении которой утверждены проект планировки территории и (или) проект межевания территории:

проект планировки территории и проект межевания территории, включающей земельные участки с кадастровыми номерами 47:14:0000000:38056, 47:14:0000000:39681, 47:14:0502017:694, 47:14:0502017:12, 47:14:0502017:13, и расположенной в п. Аннино Аннинского городского поселения Ломоносовского муниципального района Ленинградской области, утвержденный приказом Комитета градостроительной политики Ленинградской области от 14.03.2023 № 41.

Градостроительный план подготовлен:

Бескоровайной Светланой Станиславовной - главным специалистом - главным архитектором отдела архитектуры, градостроительства и землепользования администрации МО Аннинское городское поселение Ломоносовского муниципального района Ленинградской области.


М.П.
(при наличии)

(подпись)

Бескоровайная С.С. /
(расшифровка подписи)

Дата выдачи

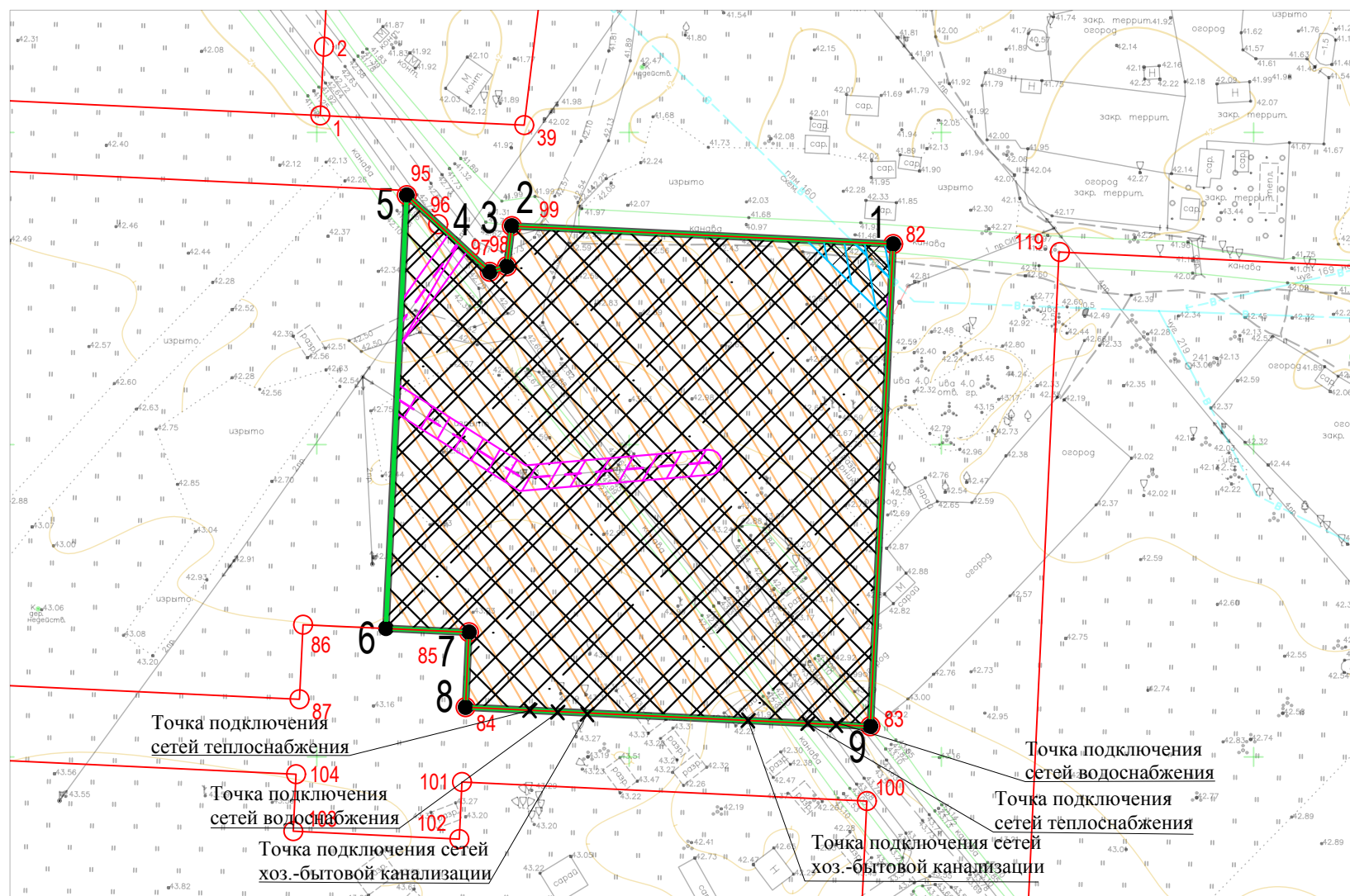
17.04.2023
(ДД.ММ.ГГГГ)



1. ЧЕРТЕЖ ГРАДОСТРОИТЕЛЬНОГО ПЛАНА ЗЕМЕЛЬНОГО УЧАСТКА

Площадь земельного участка - 0,5842 га (5 842 кв.м)

Координаты характерных точек границ земельного участка

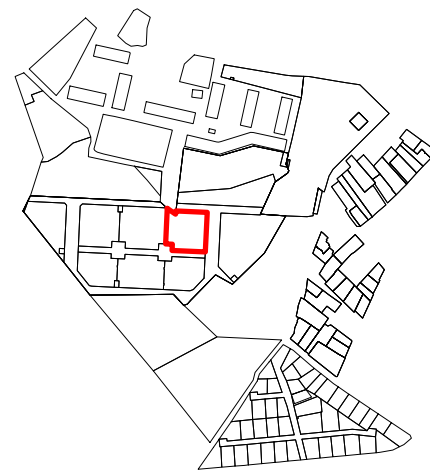


Обозначение (номер) характерной точки	Перечень координат характерных точек в системе координат, используемой для ведения Единого государственного реестра недвижимости	
	X	Y
1	417882.11	2199342.27
2	417885.01	2199281.22
3	417878.56	2199280.43
4	417877.68	2199277.69
5	417889.95	2199264.38
6	417820.58	2199261.06
7	417819.95	2199274.36
8	417807.96	2199273.80
9	417804.91	2199338.63

Условные обозначения

	Граница земельного участка
	Границы зоны планируемого размещения объектов капитального строительства в соответствии с проектом планировки территории и проектом межевания территории, утвержденными приказом комитета градостроительной политики Ленинградской области от 14.03.2023 № 41
	Границы, в пределах которых разрешается строительство объектов капитального строительства
● 1	Номер характерной точки земельного участка
○ 24	Номер характерной точки красных линий
	Красные линии
	Линия минимального отступа от границ земельного участка, в пределах которого разрешается строительства объектов капитального строительства
	Подзоны 3, 4, 5 и 6 по ограничению застройки на приаэродромной территории аэропорта «Пулково»
	Линия электропередачи 0,4кВ
	Охранная зона сетей электроснабжения
	Сети водоснабжения
	Охранная зона сетей водоснабжения

Схема расположения земельного участка относительно смежно расположенных земельных участков (Ситуационный план)



ПРИМЕЧАНИЯ

1. Строительство в охранных зонах сетей инженерно-технического обеспечения возможно при согласовании с балансодержателями сетей, либо при выносе сетей за пределы пятна застройки.
2. Точки подключения (технологического присоединения) указаны ориентировочно, согласно проекту планировки территории и проекту межевания территории, утвержденным приказом комитета градостроительной политики Ленинградской области от 14.03.2023 № 41. Координаты точек подключения определяются на стадии проектирования.
3. Топографическая съемка выполнена ЛенТИСИЗ в ноябре 2021 года.

						Ленинградская область, Ломоносовский муниципальный район, МО Аннинское городское поселение, п.Аннино			
Изм.	Кол.уч.	Лист	№ док	Подпись	Дата	Градостроительный план земельного участка с кадастровым номером : 47:14.0000000:40986	Стадия	Лист	Листов
Гл. спец.							ГПЗУ	1	1
Гл. архитект.	Бескоровайна					Чертеж градостроительного плана земельного участка (1:1000)			

1. Чертеж градостроительного плана земельного участка

Чертеж градостроительного плана земельного участка разработан на топографической основе в масштабе 1:1000, выполненной в ноябре 2021 года ООО «ЛенГИСИЗ»
(дата, наименование организации, подготовившей топографическую основу)

Чертеж градостроительного плана земельного участка разработан: отделом архитектуры, градостроительства и землепользования администрации МО Аннинское городское поселение Ломоносовского муниципального района Ленинградской области.

2. Информация о градостроительном регламенте либо требованиях к назначению, параметрам и размещению объекта капитального строительства на земельном участке, на который действие градостроительного регламента не распространяется или для которого градостроительный регламент не устанавливается:

Земельный участок расположен в территориальных зонах: ЖЗ. Установлен градостроительный регламент.

2.1. Реквизиты акта органа государственной власти субъекта Российской Федерации, органа местного самоуправления, содержащего градостроительный регламент либо реквизиты акта федерального органа государственной власти, органа государственной власти субъекта Российской Федерации, органа местного самоуправления, иной организации, определяющего, в соответствии с федеральными законами, порядок использования земельного участка, на который действие градостроительного регламента не распространяется или для которого градостроительный регламент не устанавливается:

Правила землепользования и застройки муниципального образования Аннинское городское поселение Ломоносовского муниципального района Ленинградской области, утвержденных приказом комитета градостроительной политики Ленинградской области от 27.10.2021 г. № 139.

2.2. Информация о видах разрешенного использования земельного участка:
Земельный участок располагается в территориальной зоне ЖЗ - зона застройки малоэтажными жилыми домами.

Зона предназначена для размещения малоэтажных многоквартирных жилых домов пригодных для постоянного проживания, высотой до 4 надземных этажей включительно (включая мансардный), а также размещения объектов социального и культурно-бытового обслуживания населения местного значения, иных объектов согласно градостроительным регламентам высотой до 4 надземных этажей включительно. В границах зоны предусматривается осуществление деятельности по комплексному развитию территории.

Виды разрешенного использования земельных участков и объектов капитального строительства для зоны ЖЗ

№ п/п	Основные виды разрешенного использования земельных участков для зоны ЖЗ		Основные виды разрешенного использования объектов капитального строительства для зоны ЖЗ {**}, {***}
	Код вида разрешенного использования*	Наименование вида разрешенного использования земельного участка	Наименование вида разрешенного использования объектов капитального строительства
1	2.1.1	Малоэтажная многоквартирная жилая застройка	Размещение малоэтажных многоквартирных домов (многоквартирные дома высотой до 4 этажей, включая мансардный); благоустройство и озеленение придомовых территорий; обустройство спортивных и

№ п/п	Основные виды разрешенного использования земельных участков для зоны ЖЗ		Основные виды разрешенного использования объектов капитального строительства для зоны ЖЗ {**}, {***}
	Код вида разрешенного использования*	Наименование вида разрешенного использования земельного участка	Наименование вида разрешенного использования объектов капитального строительства
			детских площадок, площадок для отдыха; размещение объектов обслуживания жилой застройки во встроенных, пристроенных и встроенно-пристроенных помещениях малоэтажного многоквартирного дома, если общая площадь таких помещений в малоэтажном многоквартирном доме не составляет более 15% общей площади помещений дома

*Код вида разрешенного использования земельных участков в соответствии с приказом Федеральной службы государственной регистрации, кадастра и картографии от 10 ноября 2020 г. № П/0412.

**Содержание видов разрешенного использования, перечисленных в настоящем классификаторе, допускает без отдельного указания в классификаторе размещение и эксплуатацию линейного объекта (кроме железных дорог общего пользования и автомобильных дорог общего пользования федерального и регионального значения), размещение защитных сооружений (насаждений), объектов мелиорации, антенно-мачтовых сооружений, информационных и геодезических знаков, объектов благоустройства, если федеральным законом не установлено иное.

Условно разрешенные виды использования земельного участка: -

Вспомогательные виды разрешенного использования земельного участка: -

2.3. Предельные (минимальные и (или) максимальные) размеры земельного участка и предельные параметры разрешенного строительства, реконструкции объекта капитального строительства, установленные градостроительным регламентом для территориальной зоны, в которой расположен земельный участок:

Предельные (минимальные и (или) максимальные) размеры земельных участков, в том числе их площадь	Минимальные отступы от границ земельного участка в целях определения мест допустимого размещения зданий, строений, сооружений, за пределами которых запрещено	Предельное количество этажей и (или) предельная высота зданий, сооружений	Максимальный процент застройки в границах земельного участка, определяемый как отношение суммарной площади земельного участка, которая может быть застроена, ко всей площади	Требования к архитектурным решениям объектов капитального строительства, расположенным в границах территории исторического поселения федерального или регионального значения	Иные показатели

			строительств о зданий, строений, сооружений		земельного участка		
1	2	3	4	5	6	7	8
Длина, м	Ширина, м	Площадь га	м				
в соответствии с ПЗЗ для территориальной зоны ЖЗ							
не под- лежит уста- новле- нию	не под- лежит уста- новле- нию	не под- лежит уста- новле- нию	не подлежат установле- нию	4 надземных этажей	не подлежит установлению	не подлежит установлению	максимальный коэф- фициент застройки в границах земельного участка - 0,4; *; **
в соответствии с ППТиПМ территории							
не под- лежит уста- новле- нию	не под- лежит уста- новле- нию	площадь участка - 0, 5842	не подлежит установле- нию	5 (4)	не подлежит установлению	не подлежит установлению	максимальная пло- щадь здания-7 930,0 м ²

*С целью соблюдения архитектурно-градостроительного облика населенных пунктов, непосредственно прилегающих к границе г. Санкт-Петербург, в отношении вновь возводимых и реконструируемых объектов капитального строительства среднеэтажной и многоэтажной жилой застройки (зоны Ж4, Ж5), расположенных на земельных участках населенных пунктов гп. Новоселье, д. Куттузи, осуществляются действия в соответствии с Положением о консультативно-экспертном совете по рассмотрению архитектурного облика населенных пунктов, зданий, сооружений Ленинградской области, утвержденным постановлением Губернатора Ленинградской области от 31.05.2021 № 40-пг «О создании консультативно-экспертного совета по рассмотрению архитектурно-градостроительного облика населенных пунктов, зданий, сооружений Ленинградской области».

**** Регулирование иных вопросов землепользования для зоны ЖЗ**

Строительство объектов индивидуального жилищного строительства в составе территориальной зоны ЖЗ должно осуществляться в соответствии с предельными и иными параметрами разрешенного строительства, реконструкции объектов капитального строительства для зоны Ж1 и предельными параметрами, предусмотренные настоящей статьей.

Строительство жилых домов блокированной застройки в составе территориальной зоны ЖЗ должно осуществляться в соответствии с предельными и иными параметрами разрешенного строительства, реконструкции объектов капитального строительства для зоны Ж2 и предельными параметрами, предусмотренные настоящей статьей.

При проектировании жилой зоны ЖЗ минимально допустимый уровень обеспеченности территорией устанавливается расчетом по каждому населенному пункту в соответствии с расчетной численностью населения по населенному пункту согласно утвержденному генеральному плану МО Аннинское городское поселение и показателями минимально допустимого уровня обеспеченности территорией согласно Региональным нормативам градостроительного проектирования Ленинградской области.

При проектировании блокированной жилой застройки и индивидуальной жилой застройки в составе территориальной зоны ЖЗ, показатели плотности застройки принимаются с учетом требований приложения «Б» СП 42.13330.2016 «Градостроительство. Планировка и застройка городских и сельских поселений» (с изменениями).

При проектировании жилой зоны ЖЗ отводимый под строительство жилого здания земельный участок должен предусматривать возможность организации придомовой территории с четким функциональным зонированием и размещением площадок отдыха, игровых, спортивных, хозяйственных площадок, гостевых стоянок автотранспорта, зеленых насаждений.

Минимально допустимый уровень обеспеченности площадками для игр детей, отдыха взрослого населения и занятий физкультурой в зоне ЖЗ, а также минимально допустимые размеры этих площадок, должны соответствовать требованиям законодательства Российской Федерации.

Во встроенных, пристроенных и встроенно-пристроенных помещениях малоэтажных многоквартирных домов возможно размещение детских дошкольных учреждений, детских учреждений дополнительного образования, объектов обслуживания жилой застройки, в том числе, объектов социального назначения, магазинов, офисов. Помещения общественного назначения, встроенные в жилые здания, должны иметь входы, изолированные от жилой части здания.

Размещение встроенно-пристроенных нежилых объектов допускается при условии выполнения норм пожарной безопасности в соответствии с требованиями Федерального закона от 22.07.2008 № 123-ФЗ «Технический регламент о требованиях пожарной безопасности» (с изменениями), СП 112.13330.2011 (с изменениями), СП 54.13330.2010, СП 118.13330.2012* (с изменениями), СП 113.13330.2012 (с изменениями), Постановления Правительства РФ от 25.04.2012 № 390 «О противопожарном режиме» (вместе с «Правилами противопожарного режима в Российской Федерации») (с изменениями).

Размещение жилых помещений квартир в цокольных и подвальных этажах не допускается.

В жилых зданиях допускается размещение помещений общественного назначения, инженерного оборудования и коммуникаций при условии соблюдения гигиенических нормативов по шуму, инфразвуку, вибрации, электромагнитным полям. Помещения общественного назначения, встроенные в жилые здания, должны иметь входы, изолированные от жилой части здания.

Учитывая климатические условия Ленинградской области летние помещения в квартирах (лоджии и балконы) должны быть полностью остеклены.

Во встроенных, пристроенных и встроенно-пристроенных помещениях малоэтажных многоквартирных домов возможно размещение детских дошкольных учреждений, детских учреждений дополнительного образования, объектов обслуживания жилой застройки, в том числе, объектов социального назначения, магазинов, офисов, паркингов. Помещения общественного назначения, встроенные в жилые здания, должны иметь входы, изолированные от жилой части здания.

В многоквартирных домах допускается размещать подземные, встроенные, встроенно-пристроенные, пристроенные и обвалованные автостоянки. Допускается устраивать выходы из автостоянок через места общественного пользования жилого дома.

В подвальных и цокольных этажах таких жилых домов допускается устройство встроенных и встроенно-пристроенных стоянок для автомашин и мотоциклов при условии герметичности потолочных перекрытий и оборудованием устройства для отвода выхлопных газов автотранспорта.

Размещение встроенно-пристроенных нежилых объектов допускается при условии выполнения норм пожарной безопасности в соответствии с требованиями Федерального закона от 22.07.2008 № 123-ФЗ «Технический регламент о требованиях пожарной безопасности» (с изменениями), СП 112.13330.2011 (с изменениями), СП 54.13330.2010, СП 118.13330.2012* (с изменениями), СП 113.13330.2012 (с изменениями), Постановления Правительства РФ от 25.04.2012 № 390 «О противопожарном режиме» (вместе с «Правилами противопожарного режима в Российской Федерации») (с изменениями).

При размещении под жилыми зданиями гаражей-стоянок необходимо отделять их от жилой части здания этажом нежилого назначения. Размещение над гаражами помещений для работы с детьми, помещений лечебно-профилактического назначения не допускается.

Минимальное расстояние между длинными сторонами жилых зданий высотой 2-3 этажа должны быть не менее 15 м.

Минимальное расстояние между длинными сторонами жилых зданий высотой 4 этажа – 20 м.

Минимальное расстояние между длинными сторонами жилых зданий высотой 2-4 этажа и торцами таких зданий с окнами из жилых комнат – 10 м.

Планировочное решение застройки должно обеспечивать проезд автотранспорта ко всем зданиям и сооружениям.

Расстояние между домами внутри квартала (группы домов) принимаются в соответствии с нормами противопожарной безопасности и нормами инсоляции.

Параметры магистральных улиц (поперечный профиль улиц) и минимальное расстояние жилых зданий от края основной проезжей части принимаются в соответствии с проектами планировки, требованиями законодательства Российской Федерации, историческими особенностями территории.

Иные параметры – в соответствии со СП 54.13330.2011 «Здания жилые многоквартирные», Региональными нормативами градостроительного проектирования Ленинградской области.

При проектировании на территории малоэтажной жилой застройки следует принимать следующие расстояния:

- от газорегуляторных пунктов до жилых домов, зданий, сооружений:
- при давлении газа на вводе в ГРП, ГРПБ, ШРП до 0,6 МПа – 10 м;
- при давлении газа на вводе в ГРП, ГРПБ, ШРП свыше 0,6 до 1,2 – 15 м;
- от трансформаторных подстанций до границ участков жилых домов – не менее 10 м.

На улицах и проездах территории проектируется наружное освещение.

Сети электроснабжения жилых домов и хозяйственных построек следует проектировать в соответствии с требованиями законодательства Российской Федерации, в том числе Правил устройства электроустановок, СП 256.1325800.2016. «Свод правил. Электроустановки жилых и общественных зданий» (с изменениями), СП 31-110-2003 «Правила проектирования и монтажа», приказа Министерства энергетики Российской Федерации от 30 июня 2003 года № 280 «Об утверждении Инструкции по устройству молниезащиты зданий, сооружений и промышленных коммуникаций» (СО 153-34.21.122-2003),.

Водоснабжение следует предусматривать от централизованных систем в соответствии с «СП 31.13330.2012. Свод правил. Водоснабжение. Наружные сети и сооружения. Актуализированная редакция СНиП 2.04.02-84*» (с изменениями) или местным водоснабжением (скважины, колодцы). Для обеспечения водоснабжением потребителей существующей индивидуальной жилой застройки предусматривается возможность размещения общественных скважин на землях общего пользования.

Вокруг каждого источника должны быть организованы зоны санитарной охраны в соответствии:

- для артезианских скважин - в соответствии с СанПиН 2.1.4.1110-02;
- для родников и колодцев - в соответствии с СанПиН 2.1.4.1175-02.

Для индивидуального жилищного строительства и блокированной застройки руководствоваться следует предусматривать подключение к централизованной системе канализации или локальные очистные сооружения (ЛОС) замкнутого типа. Для многоквартирной застройки инженерное обеспечение следует проектировать в соответствии с требованиями законодательства Российской Федерации.

Перечень временных строений и сооружений, допустимых для зоны ЖЗ, перечень объектов благоустройства, а также требование к их размещению на территории муниципального образования Аннинское городское поселение для зоны ЖЗ, устанавливаются Правилами благоустройства территории муниципального образования Аннинское городское поселение.

Мероприятия по благоустройству и санитарной очистке территории предусматриваются в соответствии со Схемой санитарной очистки территории и Правилами благоустройства МО Аннинское городское поселение. Для индивидуального жилищного строительства и блокированной застройки руководствоваться нормами для зон Ж1, Ж2. Для многоквартирной застройки основной способ – вывоз ТБО - с контейнерной площадки, в соответствии со Схемой санитарной очистки территории.

Перечень временных строений и сооружений, допустимых для зоны ЖЗ, перечень объектов благоустройства, а также требования к их размещению на территории муниципального образования Аннинское городское поселение для зоны ЖЗ, устанавливаются Правилами благоустройства территории муниципального образования Аннинское городское поселение.

Размещение вспомогательных объектов капитального строительства допускаются только в дополнение к основным объектам капитального строительства на участках с основным и условным видом разрешенного использования земельных участков.

К вспомогательным объектам относятся объекты, технологически или функционально связанные с объектами, имеющими основной и условно разрешенный вид использования при условии соблюдения требований технических регламентов, в том числе:

- для зоны индивидуального жилищного строительства - хозяйственные постройки включая сараи, автостоянки, гаражи, бани, и другие вспомогательные строения не выше 2 этажей;

- объекты инженерной инфраструктуры (электро-, тепло-, газо-, водоснабжения, водоотведения, связи), необходимых для инженерного обеспечения объектов основных видов разрешенного использования и условно разрешенных видов;

- объекты транспортной инфраструктуры, включая проезды, автостоянки и гаражи для обслуживания жителей и посетителей объектов основных видов разрешенного использования и условно разрешенных видов использования;

- элементы благоустройства территорий объектов основных видов разрешенного использования и условно разрешенных видов использования, включая озеленение, детские площадки, площадки для отдыха, хозяйственные площадки, малые архитектурные формы;

- объекты физической культуры и спорта, связанных с проживанием населения, включая площадки для занятия спортом и физкультурой.

Ограничения использования земельных участков и объектов капитального строительства, устанавливаемые в соответствии с законодательством Российской Федерации:

Оборот земельных участков осуществляется в соответствии с гражданским законодательством и Земельным кодексом. Содержание ограничений оборота земельных участков устанавливается Земельным кодексом Российской Федерации, федеральными законами.

Ограничения использования земельных участков и объектов капитального строительства в границах зон с особыми условиями использования территории, установленные федеральными законами или иными нормативными правовыми актами.

2.5. Предельные параметры разрешенного строительства, реконструкции объекта капитального строительства, установленные положением об особо охраняемых природных территориях, в случае выдачи градостроительного плана земельного участка в отношении земельного участка, расположенного в границах особо охраняемой природной территории:

Причины отнесения земельного участка к виду земельного участка для которого градостроительный регламент не устанавливается	Реквизиты Положения об особо охраняемой природной территории	Реквизиты утвержденной документации и по планировке территории	Зонирование особо охраняемой природной территории (да/нет)						Требования к размещению объектов капитального строительства	
			Функциональная зона	Виды разрешенного использования земельного участка		Требования к параметрам объекта капитального строительства		Иные требования к параметрам объекта капитального строительства		
				Основные виды разрешенного использования	Вспомогательные виды разрешенного использования	Предельное количество этажей и (или) предельная высота зданий, строений, сооружений	Максимальный процент застройки в границах земельного участка, определяемый как отношение суммарной площади земельного участка, которая может быть застроена, ко всей площади земельного участка		Иные требования к параметрам объекта капитального строительства	Минимальные отступы от границ земельного участка в целях определения мест допустимого размещения зданий, строений, сооружений, за пределами которых запрещено строительство зданий, строений, сооружений
1	2	3	4	5	6	7	8	9	10	11
-	-	-	-	-	-	-	-	-	-	-
1	2	3	4	5	6	7	8	9	10	11

3. Информация о расположенных в границах земельного участка объектах капитального строительства и объектах культурного наследия

3.1. Объекты капитального строительства

№ не имеется, не имеется,
 (согласно чертежу(ам) градостроительного плана) (назначение объекта капитального строительства, этажность, высота, общая площадь, площадь застройки)
 инвентаризационный или кадастровый номер не имеется

3.2. Объекты, включенные в единый государственный реестр объектов культурного наследия (памятников истории и культуры) народов Российской Федерации

№ информация отсутствует, информация отсутствует,
 (согласно чертежу(ам) градостроительного плана) (назначение объекта культурного наследия, общая площадь, площадь застройки)
информация отсутствует
 (наименование органа государственной власти, принявшего решение о включении выявленного объекта культурного наследия в реестр, реквизиты этого решения)

регистрационный номер в реестре информация отсутствует от информация отсутствует
 (дата)

4. Информация о расчетных показателях минимально допустимого уровня обеспеченности территории объектами коммунальной, транспортной, социальной инфраструктур и расчетных показателях максимально допустимого уровня территориальной доступности указанных объектов для населения в случае, если земельный участок расположен в границах территории, в отношении которой предусматривается осуществление деятельности по комплексному развитию территории:

Информация о расчетных показателях минимально допустимого уровня обеспеченности территории								
Объекты коммунальной инфраструктуры			Объекты транспортной инфраструктуры			Объекты социальной инфраструктуры		
Наименование вида объекта	Единица измерения	Расчетный показатель	Наименование вида объекта	Единица измерения	Расчетный показатель	Наименование вида объекта	Единица измерения	Расчетный показатель
1	2	3	4	5	6	7	8	9
-	-	-	-	-	-	-	-	-
Информация о расчетных показателях максимально допустимого уровня территориальной доступности								
Наименование вида объекта	Единица измерения	Расчетный показатель	Наименование вида объекта	Единица измерения	Расчетный показатель	Наименование вида объекта	Единица измерения	Расчетный показатель
1	2	3	4	5	6	7	8	9
-	-	-	-	-	-	-	-	-

5. Информация об ограничениях использования земельного участка, в том числе если земельный участок полностью или частично расположен в границах зон с особыми условиями использования территорий

Земельный участок полностью расположен в границах зоны с особыми условиями использования территории – в подзонах 3, 4, 5 и 6 по ограничению застройки на приаэродромной территории аэропорта «Пулково». Площадь участка, покрываемая зоной с особыми условиями использования территории, составляет 5 842 м².

Согласно приложению к приказу Росавиации от 23.12.2021 п № 985-П "Акт об установлении приаэродромной территории аэродрома Санкт-Петербург (Пулково) в составе с 1 по 6 подзоны" определены следующие ограничения использования объектов недвижимости и осуществления деятельности согласно Федеральному закону от 01.07.2017 № 135-ФЗ:

В третьей подзоне запрещается размещать объекты, высота которых превышает ограничения, установленные уполномоченным Правительством РФ федеральным органом исполнительной власти при установлении соответствующей приаэродромной территории.

В четвертой подзоне запрещается размещать объекты, создающие помехи в работе наземных объектов средств и систем обслуживания воздушного движения, навигации, посадки и связи, предназначенных для организации воздушного движения и расположенных вне первой подзоны.

В пятой подзоне запрещается размещать опасные производственные объекты, определенные Федеральным законом «О промышленной безопасности опасных производственных объектов», функционирование которых может повлиять на безопасность полетов воздушных судов.

В шестой подзоне запрещается размещать объекты, способствующие привлечению и массовому скоплению птиц.

Земельный участок частично расположен в границах зоны с особыми условиями использования территории – охранная зона сетей водоснабжения. Площадь земельного участка, покрываемая зоной с особыми условиями использования территории, составляет 86 м². Согласно выписке из Единого государственного реестра недвижимости от 03.04.2023 информация об объекте недвижимости отсутствует.

Ограничения использования земельного участка в границах охранной зоны водопровода регламентируется СП 42.13330.2011 «Градостроительство. Планировка и застройка городских и сельских поселений. Актуализированная редакция СНиП 2.07.01-89* (с поправкой, с изменением №1) п. 12 Инженерное оборудование. В пределах охранной зоны не допускается:

- посадка высокоствольных деревьев,
- все виды строительства, не имеющие непосредственного отношения к эксплуатации, реконструкции и расширению водопроводных сооружений, в том числе прокладка трубопроводов различного назначения,
- размещение жилых и хозяйственно-бытовых зданий,
- проживание людей,
- применение ядохимикатов и удобрений.

Земельный участок частично расположен в границах зоны с особыми условиями использования территории – охранная зона сетей электроснабжения. Площадь земельного участка, покрываемая зоной с особыми условиями использования территории, составляет 285 м². Согласно выписке из Единого государственного реестра недвижимости от 03.04.2023 информация об объекте недвижимости отсутствует.

В соответствии с п. 8, 10, 11 Постановления Правительства РФ от 24.02.2009 N 160 (ред. от 17.05.2016) "О порядке установления охранных зон объектов электросетевого хозяйства и особых условий использования земельных участков, расположенных в границах таких зон" (вместе с "Правилами установления охранных зон объектов электросетевого хозяйства и особых условий использования земельных участков, расположенных в границах таких зон") п. 8. В охранных зонах запрещается осуществлять любые действия, которые могут нарушить безопасную работу объектов электросетевого хозяйства, в том числе привести к их повреждению или уничтожению, и (или) повлечь причинение вреда жизни, здоровью граждан и имуществу физических или юридических лиц, а также повлечь нанесение экологического ущерба и возникновение пожаров, в том числе:

- а) набрасывать на провода и опоры воздушных линий электропередачи посторонние предметы, а также подниматься на опоры воздушных линий электропередачи;
- б) размещать любые объекты и предметы (материалы) в пределах созданных в соответствии с требованиями нормативно-технических документов проходов и подъездов для доступа к объектам электросетевого хозяйства, а также проводить любые работы и возводить сооружения, которые могут препятствовать доступу к объектам электросетевого хозяйства, без создания необходимых для такого доступа проходов и подъездов;
- в) находиться в пределах огороженной территории и помещениях распределительных устройств и подстанций, открывать двери и люки распределительных устройств и подстанций, производить переключения и подключения в электрических сетях (указанное требование не

распространяется на работников, занятых выполнением разрешенных в установленном порядке работ), разводить огонь в пределах охранных зон вводных и распределительных устройств, подстанций, воздушных линий электропередачи, а также в охранных зонах кабельных линий электропередачи;

г) размещать свалки;

д) производить работы ударными механизмами, сбрасывать тяжести массой свыше 5 тонн, производить сброс и слив едких и коррозионных веществ и горюче-смазочных материалов (в охранных зонах подземных кабельных линий электропередачи).

п. 10. В пределах охранных зон без письменного решения о согласовании сетевых организаций юридическим и физическим лицам запрещаются:

а) строительство, капитальный ремонт, реконструкция или снос зданий и сооружений;

б) горные, взрывные, мелиоративные работы, в том числе связанные с временным затоплением земель;

в) посадка и вырубка деревьев и кустарников;

г) дноуглубительные, землечерпальные и погрузочно-разгрузочные работы, добыча рыбы, других водных животных и растений придонными орудиями лова, устройство водопоев, колка и заготовка льда (в охранных зонах подводных кабельных линий электропередачи);

д) проход судов, у которых расстояние по вертикали от верхнего крайнего габарита с грузом или без груза до нижней точки провеса проводов переходов воздушных линий электропередачи через водоемы менее минимально допустимого расстояния, в том числе с учетом максимального уровня подъема воды при паводке;

е) проезд машин и механизмов, имеющих общую высоту с грузом или без груза от поверхности дороги более 4,5 метра (в охранных зонах воздушных линий электропередачи);

ж) земляные работы на глубине более 0,3 метра (на вспахиваемых землях на глубине более 0,45 метра), а также планировка грунта (в охранных зонах подземных кабельных линий электропередачи);

з) полив сельскохозяйственных культур в случае, если высота струи воды может составить свыше 3 метров (в охранных зонах воздушных линий электропередачи);

и) полевые сельскохозяйственные работы с применением сельскохозяйственных машин и оборудования высотой более 4 метров (в охранных зонах воздушных линий электропередачи) или полевые сельскохозяйственные работы, связанные с вспашкой земли (в охранных зонах кабельных линий электропередачи).

п. 11. В охранных зонах, установленных для объектов электросетевого хозяйства напряжением до 1000 вольт, помимо действий, предусмотренных пунктом 10 настоящих Правил, без письменного решения о согласовании сетевых организаций запрещается:

а) размещать детские и спортивные площадки, стадионы, рынки, торговые точки, полевые станы, загоны для скота, гаражи и стоянки всех видов машин и механизмов, садовые, огородные и дачные земельные участки, объекты садоводческих, огороднических или дачных некоммерческих объединений, объекты жилищного строительства, в том числе индивидуального (в охранных зонах воздушных линий электропередачи);

б) складировать или размещать хранилища любых, в том числе горюче-смазочных, материалов;

в) устраивать причалы для стоянки судов, барж и плавучих кранов, бросать якоря с судов и осуществлять их проход с отданными якорями, цепями, лотами, волокушами и тралами (в охранных зонах подводных кабельных линий электропередачи).

6. Информация о границах зон с особыми условиями использования территорий, если земельный участок полностью или частично расположен в границах таких зон:

Наименование зоны с особыми условиями использования территории с указанием объекта, в отношении которого установлена такая зона	Перечень координат характерных точек в системе координат, используемой для ведения Единого государственного реестра недвижимости		
	Обозначение (номер) характерной точки	X	Y
1	2	3	4
подзоны 3, 4, 5 и 6 приаэродромной территории аэропорта Пулково площадью 5 842 м ²	-	-	-
охранная зона сетей водоснабжения площадью 86 м ²	-	-	-
охранная зона сетей электроснабжения площадью 285 м ²	-	-	-

7. Информация о границах публичных сервитутов: Информация отсутствует

Обозначение (номер) характерной точки	Перечень координат характерных точек в системе координат, используемой для ведения Единого государственного реестра недвижимости	
	X	Y
-	-	-

8. Номер и (или) наименование элемента планировочной структуры, в границах которого расположен земельный участок:

9. Информация о возможности подключения (технологического присоединения) объектов капитального строительства к сетям инженерно-технического обеспечения (за исключением сетей электроснабжения), определяемая с учетом программ комплексного развития систем коммунальной инфраструктуры поселения, муниципального округа, городского округа (при их наличии), в состав которой входят сведения о максимальной нагрузке в возможных точках подключения (технологического присоединения) к таким сетям, а также сведения об организации, представившей данную информацию:

Водоснабжение:

Сведения об организации, представившей информацию о возможности подключения (технологического присоединения) объектов капитального строительства к сетям инженерно-технического обеспечения - АО «ИЭК».

Сведения о максимальной нагрузке в возможных точках подключения (технологического присоединения) к сетям инженерно-технического обеспечения:

Максимальная нагрузка подключения (технологического присоединения) - 163,8 м³/сут.; наружное пожаротушение - 20 л/сек.

Водоотведение (хоз-бытовые стоки):

Сведения об организации, представившей информацию о возможности подключения (технологического присоединения) объектов капитального строительства к сетям инженерно-технического обеспечения - АО «ИЭК».

Сведения о максимальной нагрузке в возможных точках подключения (технологического присоединения) к сетям инженерно-технического обеспечения:

Максимальная нагрузка подключения (технологического присоединения) - 98,11 м³/сут.

Теплоснабжение:

Сведения об организации, представившей информацию о возможности подключения (технологического присоединения) объектов капитального строительства к сетям инженерно-технического обеспечения - АО «ИЭК».

Сведения о максимальной нагрузке в возможных точках подключения (технологического присоединения) к сетям инженерно-технического обеспечения:

Общая тепловая нагрузка – 1,534 Гкал/час; ГВС - 0,568 Гкал/час.

10. Реквизиты нормативных правовых актов субъекта Российской Федерации, муниципальных правовых актов, устанавливающих требования к благоустройству территории:

Правила благоустройства территории муниципального образования Аннинское городское поселение Ломоносовского муниципального района Ленинградской области утверждены решением совета депутатов МО Аннинское сельское поселение МО Ломоносовский муниципальный район Ленинградской области от 06.06.2012 № 17 (с изменениями).

11. Информация о красных линиях:

Обозначение (номер) характерной точки	Перечень координат характерных точек в системе координат, используемой для ведения Единого государственного реестра недвижимости	
	X	Y
95	417890,76	2199263,50
96	417885,56	2199269,14
97	417877,68	2199277,69
98	417878,56	2199280,43
99	417884,99	2199281,22
82	417882,11	2199342,27
83	417804,91	2199338,63
84	417807,96	2199273,80
85	417819,95	2199274,36

В документе прошито

14 (семнадцать)
лицами

Главный специалист – главный архитектор отдела
архитектуры, градостроительства и землепользования
администрации МО Аннинское городское поселение

С.С. Бескорвайная

