

Градостроительный план земельного участка

Р Ф - 1 1 - 3 - 0 1 - - - 2 0 2 1 - 7 6 6 8

Градостроительный план земельного участка подготовлен на основании
Решения о формировании земельного участка на аукцион

(реквизиты заявления правообладателя земельного участка с указанием ф.и.о. заявителя - физического лица,
либо реквизиты заявления и наименование заявителя - юридического лица о выдаче градостроительного
плана земельного участка)

Местонахождение земельного участка

Республика Коми

(субъект Российской Федерации)

МО ГО «Сыктывкар»

(муниципальный район или городской округ)

г. Сыктывкар

(поселение)

Описание границ земельного участка:

Сбозначение (номер) характерной точки	Перечень координат характерных точек в системе координат, используемой для ведения Единого государственного реестра недвижимости	
	X	Y
1	27254.11	9408.2
2	27254.14	9408.31
3	27287.7	9518.95
4	27237.61	9533.93
5	27235.33	9526.77
6	27218.76	9531.78
7	27198.46	9464.98
8	27166.21	9464.99
9	27166.24	9429.45
10	27166.25	9408.51
11	27188.66	9407.84
12	27239.5	9407.9

Кадастровый номер земельного участка (при наличии)
11:05:0201022:3926

Площадь земельного участка

10028 кв. м

Информация о расположенных в границах земельного участка объектах
капитального строительства

В границах земельного участка расположен объект капитального строительства.
Объект отображается на чертеже градостроительного плана под порядковым номером
2. Описание объектов капитального строительства приводится в подразделе 3.1
раздела 3.

Информация о границах зоны планируемого размещения объекта капитального
строительства в соответствии с утвержденным проектом планировки
территории (при наличии) Проект планировки территории утвержден

Обозначение (номер) характерной точки	Перечень координат характерных точек в системе координат, используемой для ведения Единого государственного реестра недвижимости	
	X	Y
-	-	-

Реквизиты проекта планировки территории и (или) проекта межевания
территории в случае, если земельный участок расположен в границах
территории, в отношении которой утверждены проект планировки территории и (или)
проект межевания территории

Постановление от 16.01.2017 №1/135 Об утверждении проектной документации по
планировке и межеванию территории по объекту «Квартал многоэтажной жилой
застройки» по ул. Весенней в г. Сыктывкаре Республики Коми

(указывается в случае, если земельный участок расположен в границах территории в отношении которой утверждены проект
планировки территории и (или) проект межевания территории)


Градостроительный план подготовлен Управлением архитектуры, городского строительства
и землепользования администрации МО ГО «Сыктывкар»

Начальник Осипов Владимир Владимирович

(ф.и.о., должность уполномоченного лица, наименование органа)

М.П.

(при наличии)




(подпись)

В.В. Осипов

(расшифровка подписи)

Дата выдачи

7 ИЮН 2021



2. Информация о градостроительном регламенте либо требованиях к назначению, параметрам и размещению объекта капитального строительства на земельном участке, на который действие градостроительного регламента не распространяется или для которого градостроительный регламент не устанавливается

Земельный участок расположен по адресу: Республика Коми, городской округ Сыктывкар, г. Сыктывкар, ул. Весенняя, 11 в зоне застройки многоэтажными многоквартирными домами Ж-1. Градостроительный регламент земельного участка установлен в составе Правил землепользования и застройки МО ГО «Сыктывкар»

2.1. Реквизиты акта органа государственной власти субъекта Российской Федерации, органа местного самоуправления, содержащего градостроительный регламент либо реквизиты акта федерального органа государственной власти, органа государственной власти субъекта Российской Федерации, органа местного самоуправления, иной организации, определяющего, в соответствии с федеральными законами, порядок использования земельного участка, на который действие градостроительного регламента не распространяется или для которого градостроительный регламент не устанавливается

Решение Совета муниципального образования городского округа «Сыктывкар» от 30.04.2010 № 31/04-560 «Об утверждении Правил землепользования и застройки муниципального образования городского округа «Сыктывкар»

2.2. Информация о видах разрешенного использования земельного участка

Наименование вида разрешенного использования земельного участка	Описание вида разрешенного использования земельного участка	Код (числовое обозначение) вида разрешенного использования земельного участка в Классификаторе видов разрешенного использования
Основные виды разрешенного использования земельного участка		
Многоэтажная жилая застройка (высотная застройка)	Размещение многоквартирных жилых домов этажностью 9-12 надземных этажей; благоустройство и озеленение придомовых территорий; обустройство спортивных и детских площадок, хозяйственных площадок, площадок для отдыха; размещение подземных гаражей и автостоянок, размещение объектов обслуживания жилой застройки во встроенных, пристроенных и встроенно-пристроенных помещениях многоквартирного дома в отдельных помещениях дома, если площадь таких помещений в многоквартирном доме не составляет более 15% от общей площади дома	2.6
Коммунальное обслуживание	Размещение зданий и сооружений в целях обеспечения физических и юридических лиц коммунальными услугами. Содержание данного вида разрешенного использования включает в себя содержание видов разрешенного использования с кодами 3.1.1-3.1.2	3.1
Оказание услуг связи	Размещение зданий, предназначенных для размещения пунктов оказания услуг почтовой, телеграфной, междугородней и международной телефонной связи	3.2.3
Бытовое обслуживание	Размещение объектов капитального строительства, предназначенных для оказания населению или организациям бытовых услуг (мастерские мелкого ремонта, ателье, бани, парикмахерские, прачечные, химчистки, похоронные бюро)	3.3
Амбулаторно-	Размещение объектов капитального строительства, предназначенных	3.4.1

поликлиническое обслуживание	для оказания гражданам амбулаторно-поликлинической медицинской помощи (поликлиники, фельдшерские пункты, пункты здравоохранения, центры матери и ребенка, диагностические центры, молочные кухни, станции донорства крови, клинические лаборатории)	
Дошкольное, начальное и среднее общее образование	Размещение объектов капитального строительства, предназначенных для просвещения, дошкольного, начального и среднего общего образования (детские ясли, детские сады, школы, лицеи, гимназии, художественные, музыкальные школы, образовательные кружки и иные организации, осуществляющие деятельность по воспитанию, образованию и просвещению)	3.5.1
Государственное управление	Размещение зданий, предназначенных для размещения государственных органов, государственного пенсионного фонда, органов местного самоуправления, судов, а также организаций, непосредственно обеспечивающих их деятельность или оказывающих государственные и (или) муниципальные услуги	3.8.1
Деловое управление	Размещение объектов капитального строительства с целью: размещения объектов управленческой деятельности, не связанной с государственным или муниципальным управлением и оказанием услуг, а также с целью обеспечения совершения сделок, не требующих передачи товара в момент их совершения между организациями, в том числе биржевая деятельность (за исключением банковской и страховой деятельности)	4.1
Магазины	Размещение объектов капитального строительства, предназначенных для продажи товаров, торговая площадь которых составляет до 5000 кв. м	4.4
Общественное питание	Размещение объектов капитального строительства в целях устройства мест общественного питания (рестораны, кафе, столовые, закусочные, бары)	4.6
Обеспечение занятий спортом в помещениях	Размещение спортивных клубов, спортивных залов, бассейнов, физкультурно-оздоровительных комплексов в зданиях и сооружениях	5.1.2
Площадки для занятий спортом	Размещение площадок для занятия спортом и физкультурой на открытом воздухе (физкультурные площадки, беговые дорожки, поля для спортивной игры)	5.1.3
Обеспечение внутреннего правопорядка	Размещение объектов капитального строительства, необходимых для подготовки и поддержания в готовности органов внутренних дел, Росгвардии и спасательных служб, в которых существует военизированная служба; размещение объектов гражданской обороны, за исключением объектов гражданской обороны, являющихся частями производственных зданий	8.3
Улично-дорожная сеть	Размещение объектов улично-дорожной сети: автомобильных дорог, трамвайных путей и пешеходных тротуаров в границах населенных пунктов, пешеходных переходов, бульваров, площадей, проездов, велодорожек и объектов велотранспортной и инженерной инфраструктуры; размещение придорожных стоянок (парковок) транспортных средств в границах городских улиц и дорог, за исключением предусмотренных видами разрешенного использования с кодами 2.7.1, 4.9, 7.2.3, а также некапитальных сооружений, предназначенных для охраны транспортных средств	12.0.1
Благоустройство территории	Размещение декоративных, технических, планировочных, конструктивных устройств, элементов озеленения, различных видов оборудования и оформления, малых архитектурных форм, некапитальных нестационарных строений и сооружений, информационных щитов и указателей, применяемых как составные части благоустройства территории, общественных туалетов	12.0.2
Объекты культурно-досуговой деятельности	Размещение зданий, предназначенных для размещения музеев, выставочных залов, художественных галерей, домов культуры, библиотек, кинотеатров и кинозалов, театров, филармоний, концертных залов, планетариев	3.6.
Парки культуры и отдыха	Размещение парков культуры и отдыха	3.6.2
Условно разрешенные виды использования земельного участка		
Многэтажная жилая застройка (высотная застройка)	Размещение многоквартирных жилых домов этажностью 13-14 надземных этажей; благоустройство и озеленение придомовых территорий; обустройство спортивных и детских площадок, хозяйственных площадок, площадок для отдыха;	2.6

	размещение подземных гаражей и автостоянок, размещение объектов обслуживания жилой застройки во встроенных, пристроенных и встроенно-пристроенных помещениях многоквартирного дома в отдельных помещениях дома, если площадь таких помещений в многоквартирном доме не составляет более 15% от общей площади дома	
Среднеэтажная жилая застройка	Размещение многоквартирных домов этажностью не выше 8 этажей; благоустройство и озеленение; размещение подземных гаражей и автостоянок; обустройство спортивных и детских площадок, площадок для отдыха; размещение объектов обслуживания жилой застройки во встроенных, пристроенных и встроенно-пристроенных помещениях многоквартирного дома, если общая площадь таких помещений в многоквартирном доме не составляет более 20% общей площади помещений дома	2.5
Оказание социальной помощи населению	Размещение зданий, предназначенных для служб психологической и бесплатной юридической помощи, социальных, пенсионных и иных служб (службы занятости населения, пункты питания малоимущих граждан), в которых осуществляется прием граждан по вопросам оказания социальной помощи и назначения социальных или пенсионных выплат, а также для размещения общественных некоммерческих организаций: некоммерческих фондов, благотворительных организаций, клубов по интересам	3.2.2
Общежития	Размещение зданий, предназначенных для размещения общежитий, предназначенных для проживания граждан на время их работы, службы или обучения, за исключением зданий, размещение которых предусмотрено содержанием вида разрешенного использования с кодом 4.7	3.2.4
Объекты культурно-досуговой деятельности	Размещение зданий, предназначенных для размещения музеев, выставочных залов, художественных галерей, домов культуры, библиотек, кинотеатров и кинозалов, театров, филармоний, концертных залов, планетариев	3.6.1
Осуществление религиозных обрядов	Размещение зданий и сооружений, предназначенных для совершения религиозных обрядов и церемоний (в том числе церкви, соборы, храмы, часовни, мечети, молельные дома, синагоги)	3.7.1
Проведение научных исследований	Размещение зданий и сооружений, предназначенных для проведения научных изысканий, исследований и разработок (научно-исследовательские и проектные институты, научные центры, инновационные центры, государственные академии наук, опытно-конструкторские центры, в том числе отраслевые)	3.9.2
Амбулаторное ветеринарное обслуживание.	Размещение объектов капитального строительства, предназначенных для оказания ветеринарных услуг без содержания животных	3.10.1
Рынки	Размещение объектов капитального строительства, сооружений, предназначенных для организации постоянной или временной торговли (ярмарка, рынок, базар), с учетом того, что каждое из торговых мест не располагает торговой площадью более 200 кв. м;	4.3
Банковская и страховая деятельность	Размещение объектов капитального строительства, предназначенных для размещения организаций, оказывающих банковские и страховые услуги	4.5
Гостиничное обслуживание	Размещение гостиниц, а также иных зданий, используемых с целью извлечения предпринимательской выгоды из предоставления жилого помещения для временного проживания в них	4.7
Обеспечение спортивно-зрелищных мероприятий	Размещение спортивно-зрелищных зданий и сооружений, имеющих специальные места для зрителей от 500 мест (стадионов, дворцов спорта, ледовых дворцов, ипподромов)	5.1.1
Хранение автотранспорта	Размещение отдельно стоящих и пристроенных гаражей, в том числе подземных, предназначенных для хранения автотранспорта, в том числе с разделением на машино-места, за исключением гаражей, размещение которых предусмотрено содержанием вида разрешенного использования с кодом 4.9	2.7.1
Связь	Размещение объектов связи, радиовещания, телевидения, включая воздушные радиорелейные, надземные и подземные кабельные линии связи, линии радиофикации, антенные поля, усилительные пункты на кабельных линиях связи, инфраструктуру спутниковой связи и телерадиовещания, за исключением объектов связи, размещение которых предусмотрено содержанием видов разрешенного	6.8

3. Информация о расположенных в границах земельного участка объектах капитального строительства и объектах культурного наследия

3.1. Объекты капитального строительства

2

Сооружение, площадь – 4891 кв. м

№ _____,
(согласно чертежу (ам) _____,
градостроительного плана) _____,
(назначение объекта капитального строительства, этажность,
высотность, общая площадь, площадь застройки)

11:05:0201022:4543

инвентаризационный или кадастровый номер, _____,

3.2. Объекты, включенные в единый государственный реестр объектов культурного наследия (памятников истории и культуры) народов Российской Федерации

Не имеются

№ _____,
(согласно чертежу (ам) _____,
градостроительного плана) _____,
(назначение объекта культурного наследия, общая площадь, площадь застройки)

_____ (наименование органа государственной власти, принявшего решение о включении выявленного объекта культурного наследия в реестр, реквизиты этого решения)

регистрационный номер в реестре _____ от _____ (дата)

4. Информация о расчетных показателях минимально допустимого уровня обеспеченности территории объектами коммунальной, транспортной, социальной инфраструктур и расчетных показателях максимально допустимого уровня территориальной доступности указанных объектов для населения в случае, если земельный участок расположен в границах территории, в отношении которой предусматривается осуществление деятельности по комплексному и устойчивому развитию территории:

Информация о расчетных показателях минимально допустимого уровня обеспеченности территории								
Объекты коммунальной инфраструктуры			Объекты транспортной инфраструктуры			Объекты социальной инфраструктуры		
Наименование вида объекта	Единица измерения	Расчетный показатель	Наименование вида объекта	Единица измерения	Расчетный показатель	Наименование вида объекта	Единица измерения	Расчетный показатель
1	2	3	4	5	6	7	8	9

Информация о расчетных показателях максимально допустимого уровня территориальной доступности								
Наименование вида объекта	Единица измерения	Расчетный показатель	Наименование вида объекта	Единица измерения	Расчетный показатель	Наименование вида объекта	Единица измерения	Расчетный показатель
1	2	3	4	5	6	7	8	9

5. Информация об ограничениях использования земельного участка, в том числе, если земельный участок полностью или частично расположен в границах зон с особыми условиями использования территорий

Н-6 – Зона санитарной охраны источников питьевого и хозяйственно-бытового водоснабжения (III пояс. Поверхностные источники водоснабжения. р. Вычегда).

Ограничения использования земельных участков и объектов капитального строительства устанавливаются в соответствии СанПиН 2.1.4.1110-02 «Зоны санитарной охраны источников водоснабжения и водопроводов питьевого назначения», СП 31.13330.2012 «Водоснабжение. Наружные сети и сооружения. Актуализированная редакция СНиП 2.04.02-84*», СанПиН 2.1.5.980-00. «Гигиенические требования к охране поверхностных вод».

Основной целью создания и обеспечения режима в зонах санитарной охраны является охрана от загрязнения источников водоснабжения и водопроводных сооружений, а также территорий, на которых они расположены.

Территория первого пояса зоны санитарной охраны источников водоснабжения (далее – ЗСО) должна быть спланирована для отвода поверхностного стока за ее пределы, озеленена, ограждена и обеспечена охраной. Дорожки к сооружениям должны иметь твердое покрытие.

Не допускается посадка высокоствольных деревьев, все виды строительства, не имеющие непосредственного отношения к эксплуатации, реконструкции и расширению водопроводных сооружений, в том числе прокладка трубопроводов различного назначения, размещение жилых и хозяйственно-бытовых зданий, проживание людей,

применение ядохимикатов и удобрений.

Здания должны быть оборудованы канализацией с отведением сточных вод в ближайшую систему бытовой или производственной канализации или на местные станции очистных сооружений, расположенные за пределами первого пояса ЗСО с учетом санитарного режима на территории второго пояса.

В исключительных случаях при отсутствии канализации должны устраиваться водонепроницаемые приемники нечистот и бытовых отходов, расположенные в местах, исключающих загрязнение территории первого пояса ЗСО при их вывозе.

Водопроводные сооружения, расположенные в первом поясе зоны санитарной охраны, должны быть оборудованы с учетом предотвращения возможности загрязнения питьевой воды через оголовки и устья скважин, люки и переливные трубы резервуаров и устройства заливки насосов.

На территории первого пояса зоны санитарной охраны запрещается:

- проведение авиационно-химических работ;
- применение химических средств борьбы с вредителями, болезнями растений и сорняками;
- размещение складов ядохимикатов, минеральных удобрений и горюче-смазочных материалов, площадок для заправки аппаратуры ядохимикатами, животноводческих комплексов, мест складирования и захоронения промышленных, бытовых и сельскохозяйственных отходов, кладбищ и скотомогильников, накопителей сточных вод;
- складирование навоза и мусора;
- заправка топливом, мойка и ремонт автомобилей, тракторов и других машин и механизмов;
- размещение стоянок транспортных средств;
- проведение рубок лесных насаждений.

В зонах санитарной охраны источников водоснабжения второго и третьего поясов запрещается размещение складов горюче-смазочных материалов, ядохимикатов и минеральных удобрений, накопителей промстоков, шламохранилищ; размещение кладбищ, скотомогильников, полей ассенизации, полей фильтрации, навозохранилищ, силосных траншей, животноводческих и птицеводческих предприятий и других объектов, обуславливающих опасность микробного загрязнения подземных вод;

В зонах санитарной охраны источников водоснабжения второго пояса кроме ограничений, указанных выше, запрещается применение удобрений и ядохимикатов; рубка леса главного пользования и реконструкции.

Н-4 - Охранные зоны трубопроводов (Охранная зона газораспределительной сети).

Устанавливаются в соответствии с Федеральным законом от 31.03.1999 № 69-ФЗ «О газоснабжении в Российской Федерации»; Постановлением Правительства Российской Федерации от 20.11.2000 № 878 «Об утверждении Правил охраны газораспределительных сетей»; Постановлением Госгортехнадзора Российской Федерации от 22.04.1992 № 9 «Правила охраны магистральных трубопроводов» (утв. Минтопэнерго РФ 29.04.1992).

Ограничения использования земельных участков и объектов капитального строительства на территории охранных зон трубопроводов устанавливаются для охранных зон газопроводов вдоль трасс газопроводов и вокруг других объектов газораспределительной сети в целях обеспечения нормальных условий ее эксплуатации и исключения возможности ее повреждения;

На территории охранных зон газопроводов:

- а) Запрещается (юридическим и физическим лицам, являющимся собственниками, владельцами или пользователями земельных участков, расположенных в пределах охранных зон газораспределительных сетей, либо проектирующими объекты жилищно-гражданского и производственного назначения, объекты инженерной, транспортной и социальной инфраструктуры, либо осуществляющими в границах указанных земельных участков любую хозяйственную деятельность):
 - строить объекты жилищно-гражданского и производственного назначения;

- сносить и реконструировать мосты, коллекторы, автомобильные и железные дороги с расположенными на них газораспределительными сетями без предварительного выноса этих газопроводов по согласованию с эксплуатационными организациями;
- разрушать берегоукрепительные сооружения, водопропускные устройства, земляные и иные сооружения, предохраняющие газораспределительные сети от разрушений;
- перемещать, повреждать, засыпать и уничтожать опознавательные знаки, контрольно-измерительные пункты и другие устройства газораспределительных сетей;
- устраивать свалки и склады, разливать растворы кислот, солей, щелочей и других химически активных веществ;
- огораживать и перегораживать охранные зоны, препятствовать доступу персонала эксплуатационных организаций к газораспределительным сетям, проведению обслуживания и устранению повреждений газораспределительных сетей;
- разводить огонь и размещать источники огня;
- рыть погребов, копать и обрабатывать почву сельскохозяйственными и мелиоративными орудиями и механизмами на глубину более 0,3 метра;0
- открывать калитки и двери газорегуляторных пунктов, станций катодной и дренажной защиты, люки подземных колодцев, включать или отключать электроснабжение средств связи, освещения и систем телемеханики;
- набрасывать, приставлять и привязывать к опорам и надземным газопроводам, ограждениям и зданиям газораспределительных сетей посторонние предметы, лестницы, влезать на них;
- самовольно подключаться к газораспределительным сетям.

б) Лесохозяйственные, сельскохозяйственные и другие работы, не подпадающие под ограничения, указанные выше, и не связанные с нарушением земельного горизонта и обработкой почвы на глубину более 0,3 метра, производятся собственниками, владельцами или пользователями земельных участков в охранной зоне газораспределительной сети при условии предварительного письменного уведомления эксплуатационной организации не менее чем за 3 рабочих дня до начала работ.

Хозяйственная деятельность в охранных зонах газораспределительных сетей, при которой производится нарушение поверхности земельного участка и обработка почвы на глубину более 0,3 метра, осуществляется на основании письменного разрешения эксплуатационной организации газораспределительных сетей.

6. Информация о границах зон с особыми условиями использования территорий, если земельный участок полностью или частично расположен в границах таких зон:

Наименование зоны с особыми условиями использования территории с указанием объекта, в отношении которого установлена такая зона	Перечень координат характерных точек в системе координат, используемой для ведения Единого государственного реестра недвижимости		
	Обозначение (номер) характерной точки	X	Y
1	2	3	4
Зона Н-6	Весь участок		
Зона Н-4	466 кв.м		
		27212.74	9298.54
		27250.32	9408.12
		27282.88	9503.06
		27314.02	9593.86
		27310.02	9594.54
		27284.43	9519.93
		27246.06	9408.03
		27208.76	9299.27

7. Информация о границах зон действия публичных сервитутов **Не имеется**

Обозначение (номер) характерной точки	Перечень координат характерных точек в системе координат, используемой для ведения Единого государственного реестра недвижимости	
	X	Y

8. Номер и (или) наименование элемента планировочной структуры, в границах которого расположен земельный участок

кадастровый квартал 11:05:0201022

9. Информация о технических условиях подключения (технологического присоединения) объектов капитального строительства к сетям инженерно-технического обеспечения, определенных с учетом программ комплексного развития систем коммунальной инфраструктуры поселения, городского округа

ЭМУП «Жилкомхоз»

наименование органа (организации), выдавшего(ей) технические условия подключения (технологического присоединения)

ТУ №2564ВК от 21.05.2020

реквизиты документа, содержащего информацию о технических условиях подключения (технологического присоединения) объектов капитального строительства к сетям инженерно-технического обеспечения

водоснабжение, водоотведение

вид ресурса, получаемого от сетей инженерно-технического обеспечения

информация отсутствует

информацию о максимальной нагрузке подключения (технологического присоединения) объектов капитального строительства к сетям инженерно-технического обеспечения

3 года

сроки подключения (технологического присоединения) объектов капитального строительства к сетям инженерно-технического обеспечения;

3 года

срок действия технических условий.

ТУ №2564ТС от 22.05.2020

реквизиты документа, содержащего информацию о технических условиях подключения (технологического присоединения) объектов капитального строительства к сетям инженерно-технического обеспечения

теплоснабжение

вид ресурса, получаемого от сетей инженерно-технического обеспечения

1.41 Гкал/ч, присоединение от магистрали №2 ТЭЦ АО «Монди СЛПК»

информацию о максимальной нагрузке подключения (технологического присоединения) объектов капитального строительства к сетям инженерно-технического обеспечения

до 15.09.2022

сроки подключения (технологического присоединения) объектов капитального строительства к сетям инженерно-технического обеспечения;

3 года

срок действия технических условий.

10. Реквизиты нормативных правовых актов субъекта Российской Федерации, муниципальных правовых актов, устанавливающих требования к благоустройству территории

Решение Совета муниципального образования городского округа "Сыктывкар" Республики Коми от 28 октября 2017 г. № 24/2017-330 "Об утверждении Правил благоустройства муниципального образования городского округа "Сыктывкар".

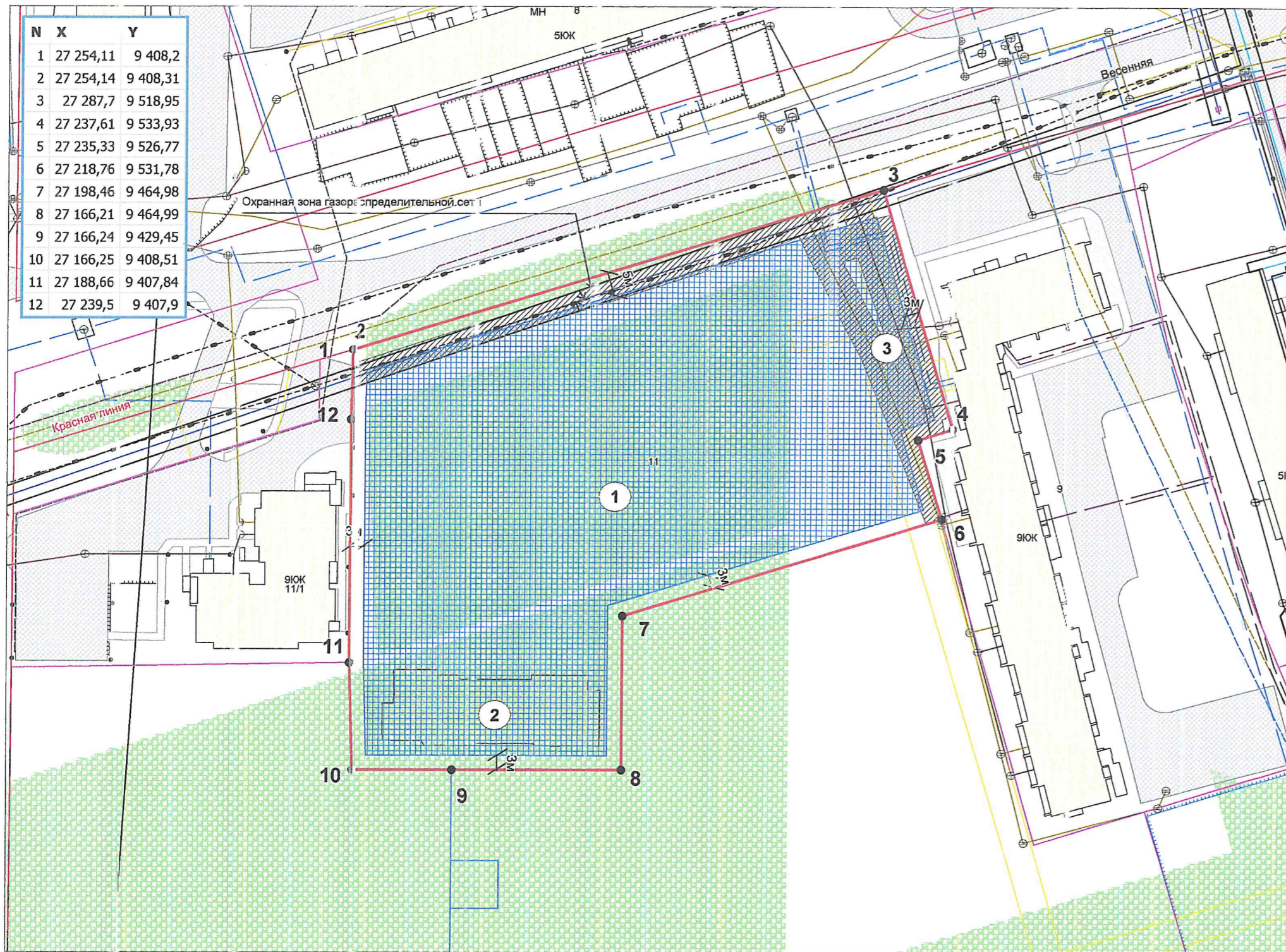
Решение Совета муниципального образования городского округа "Сыктывкар" Республики Коми от 10 декабря 2015 г. № 03/2015-57 "Об утверждении местных нормативов градостроительного проектирования муниципального образования городского округа "Сыктывкар".

11. Информация о красных линиях:

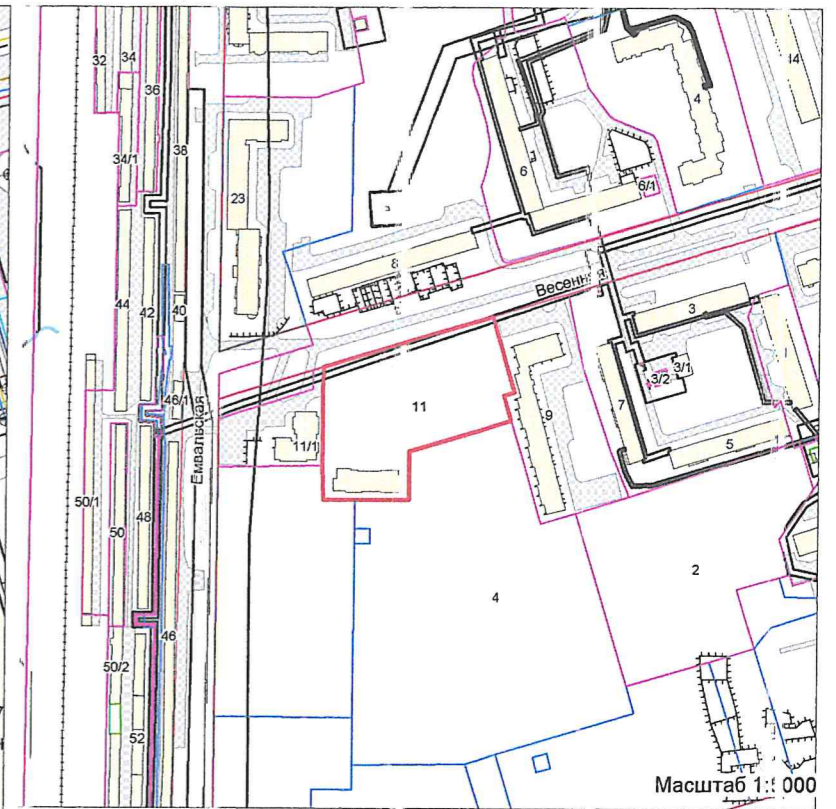
ул. Весенняя

Обозначение (номер) характерной точки	Перечень координат характерных точек в системе координат, используемой для ведения Единого государственного реестра недвижимости	
	X	Y
	27232.63	9337.39
	27254.11	9408.2
	27237.7	9518.95
	27372.57	9798.71

1. Чертеж градостроительного плана земельного участка № 11:05:0201022:3926



Ситуационный план



Словные обозначения:

	Граница земельного участка		Строения		Санитарно-защитные зоны
	Зона допустимого размещения объекта		ЛЭП низкого напряжения		ЛК Пнв_Пр
	Охранная зона инженерных коммуникаций		Кабель Электрический		Кабель Электрический_Пр
			Линии связи надземные		Линии Связи НЗ_Пр
			Линии связи подземные		Линии Связи ПЗ_Пр
			Радиосигнал		Радиосигнал_Пр
			Водопровод		Водопровод_Пр
			Теплосеть надземная		Теплосеть_Пр
			Теплосеть подземная		
			Канализация		Канализация_Пр
			Ливневки		Ливневки_Пр
			Дренаж		Дренаж_Пр
			ГазопроводВД		ГазопроводВД_Пр
			ГазопроводНД		ГазопроводНД_Пр
			ЛЭП высокого напряжения		ЛК Пвв_Пр

Масштаб 1:1000

Площадь земельного участка 10028 кв.м.

Чертеж градостроительного плана земельного участка разработан на топографической основе в масштабе 1:500, выполнен в 2011 г. ООО "Комзем"

Чертеж градостроительного плана земельного участка разработан 2.6.2021 г. Муниципальным бюджетным учреждением "Архитектурно-планировочное бюро"

Экспликация объектов:

- ① - Зона допустимого размещения объекта
- ② - Сооружение
- ③ - Охранная зона инженерных коммуникаций

подпись	дата	казачик: Администрация МО ГО "Сыктывкар"	Ограничения использования: зем. участков и объектов кап. строительства: Н-4;Н-6
Нач. УАГС: В.В. Осипов	06.06.2021	Объект: Многоэтажная жилая застройка (высотная застройка) по адресу: Республика Коми, городской округ Сыктывкар, г. Сыктывкар, ул. Весенняя, 11	Территориальная зона: Ж-1
Подготовлено:		Чертеж градостроительного плана земельного участка	Садия
Директор МБУ "АПЕ" Е.В. Мартынова	06.06.2021	План участка М 1:1000	Муниципальное бюджетное учреждение "Архитектурно-планировочное бюро"
З.Директор МБУ "АПЕ" А.В. Курлаева		Ситуационный план М 1:5000	
Исполнитель Д.Л. Орешников			
Графика Д.Л. Орешников	2.6.2021г.		