

Градостроительный план земельного участка

Р Ф - 1 4 - 3 - 0 1 - 0 - 0 0 - 2 0 2 3 - 9 8 7 0 - 0

Градостроительный план земельного участка подготовлен на основании

от 26.07.2023 № 8842-ДГиТИ, ООО СЗ Речной порт "Якутск"

(реквизиты заявления правообладателя земельного участка, иного лица в случае, предусмотренном частью 1.1 статьи 57.3 Градостроительного кодекса Российской Федерации, с указанием ф.и.о. заявителя-физического лица, либо реквизиты заявления и наименование заявителя – юридического лица о выдаче градостроительного плана земельного участка)

Местонахождение земельного участка

Республика Саха (Якутия)

(субъект Российской Федерации)

Городской Округ «город Якутск»

(муниципальный район или городской округ)

г. Якутск

(поселение)

Описание границ земельного участка (образуемого земельного участка):

Обозначение (номер) характерной точки	Перечень координат характерных точек в системе координат, используемой для ведения Единого государственного реестра недвижимости	
	X	Y
1	972278,8	5259836,05
2	972312	5259822,4
3	972312,26	5259822,27
4	972317,97	5259819,4
5	972329,63	5259841,8
6	972332,8	5259848,58
7	972341,38	5259867,44
8	972348,49	5259864,74
9	972347,94	5259862,94
10	972364,5	5259857,17
11	972374,78	5259896,95
12	972378,19	5259905,21
13	972317,57	5259930,18
14	972278,8	5259836,05

Кадастровый номер земельного участка (при наличии) или в случае, предусмотренном частью 1.1 статьи 57.3 Градостроительного кодекса Российской Федерации, условный номер образуемого земельного участка на основании утвержденных проектов межевания территории и (или) схемы расположения земельного участка или земельных участков на кадастровом плане территории

14:36:103017:423

Площадь земельного участка **5698,43** кв.м

Информация о расположенных в границах земельного участка объектах капитального строительства.

В границах земельного участка расположены объекты капитального строительства. Количество объектов 4 единиц(ы)

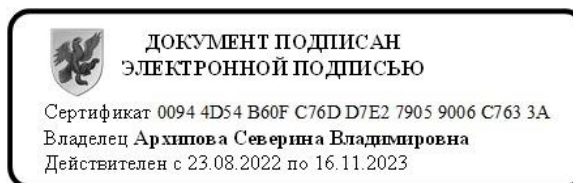
Информация о границах зон планируемого размещения объекта капитального строительства в соответствии с утвержденным проектом планировки территории (при наличии)

Обозначение (номер) характерной точки	Перечень координат характерных точек в системе координат, используемой для ведения Единого государственного реестра недвижимости	
	X	Y
1	972283,62	5259834,07
2	972312	5259822,4
3	972312,24	5259822,28
4	972317,97	5259819,4
5	972329,63	5259841,8
6	972332,8	5259848,58
7	972341,38	5259867,44
8	972348,49	5259864,74
9	972347,94	5259862,94
10	972364,5	5259857,17
11	972374,78	5259896,95

12	972378,19	5259905,21
13	972322,34	5259928,22
14	972283,62	5259834,07

Реквизиты проекта планировки территории и (или) проекта межевания территории в случае, если земельный участок расположен в границах территории, в отношении которой утверждены проекты планировки территории и (или) проект межевания территории **Распоряжение Окружной администрации города Якутска "Об утверждении проекта межевания территории части квартала «Речной порт» городского округа «город Якутск» №1740р от 04.08.2022** **Распоряжение "О внесении изменений проект планировки территории квартала «Речной порт» городского округа «город Якутск», утвержденный распоряжением Окружной администрации города Якутска от 21 октября 2013 года №319/1зр «Об утверждении проекта планировки территории кварталов №150, 151, 152, улично-дорожной сети и магистральных коммуникаций города Якутска» № 1739р от 04.08.2022.**

(указывается в случае, если земельный участок расположен в границах территории в отношении которой утверждены проекты планировки территории и (или) проект межевания территории)



Градостроительный план подготовлен

С.В. Архипова
Начальник Департамента градостроительства и транспортной инфраструктуры
ОА города Якутска

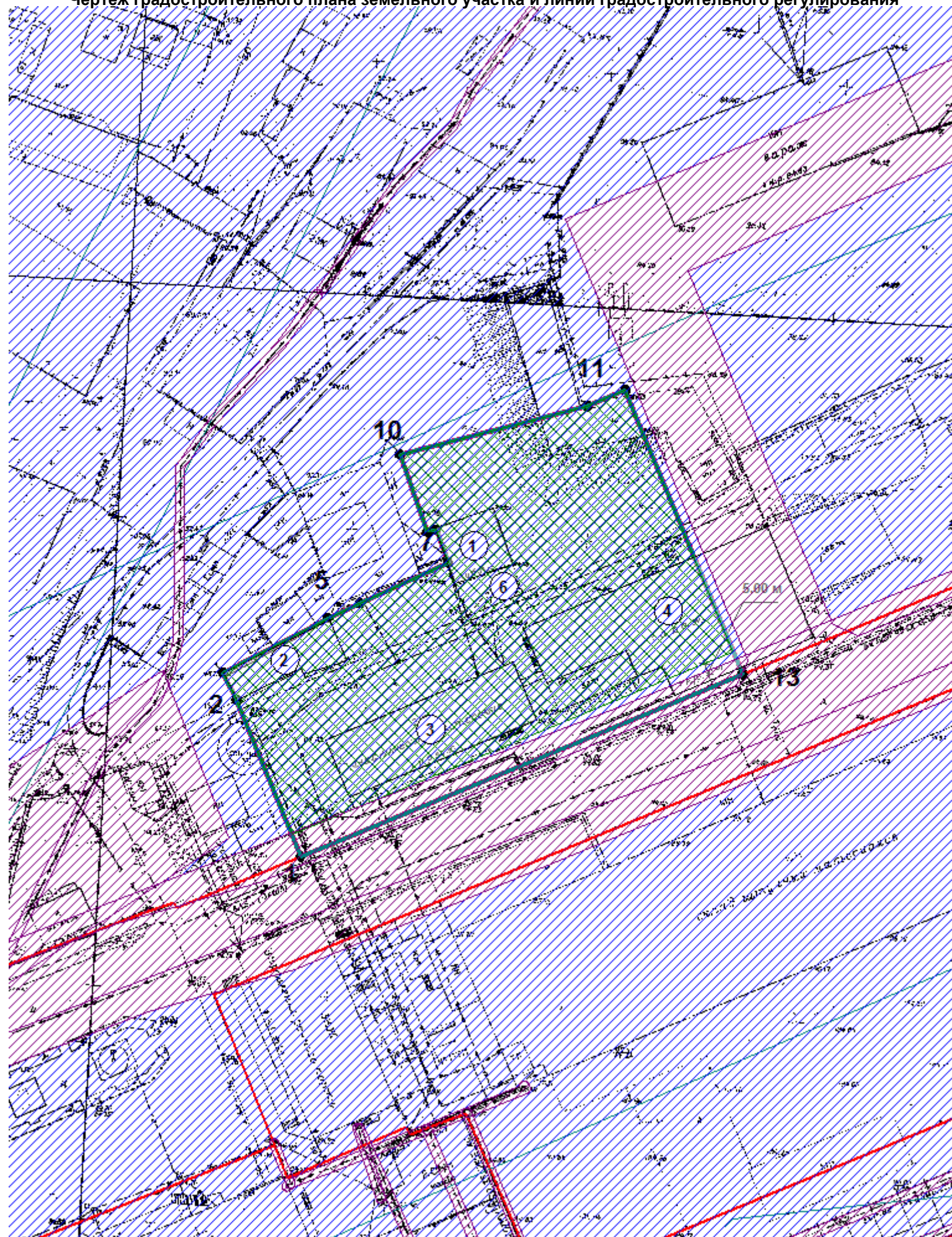
(ф.и.о., должность уполномоченного лица, наименование органа или организации)

Дата выдачи __28.07.2023 г.__

Ситуационный план



Чертеж градостроительного плана земельного участка и линий градостроительного регулирования



Экспликация объектов на территории земельного участка

№ объекта	Наименование
1	нежилое
2	Нежилое
3	нежилое
4	нежилое
6	Зона разрешенного размещения ОКС

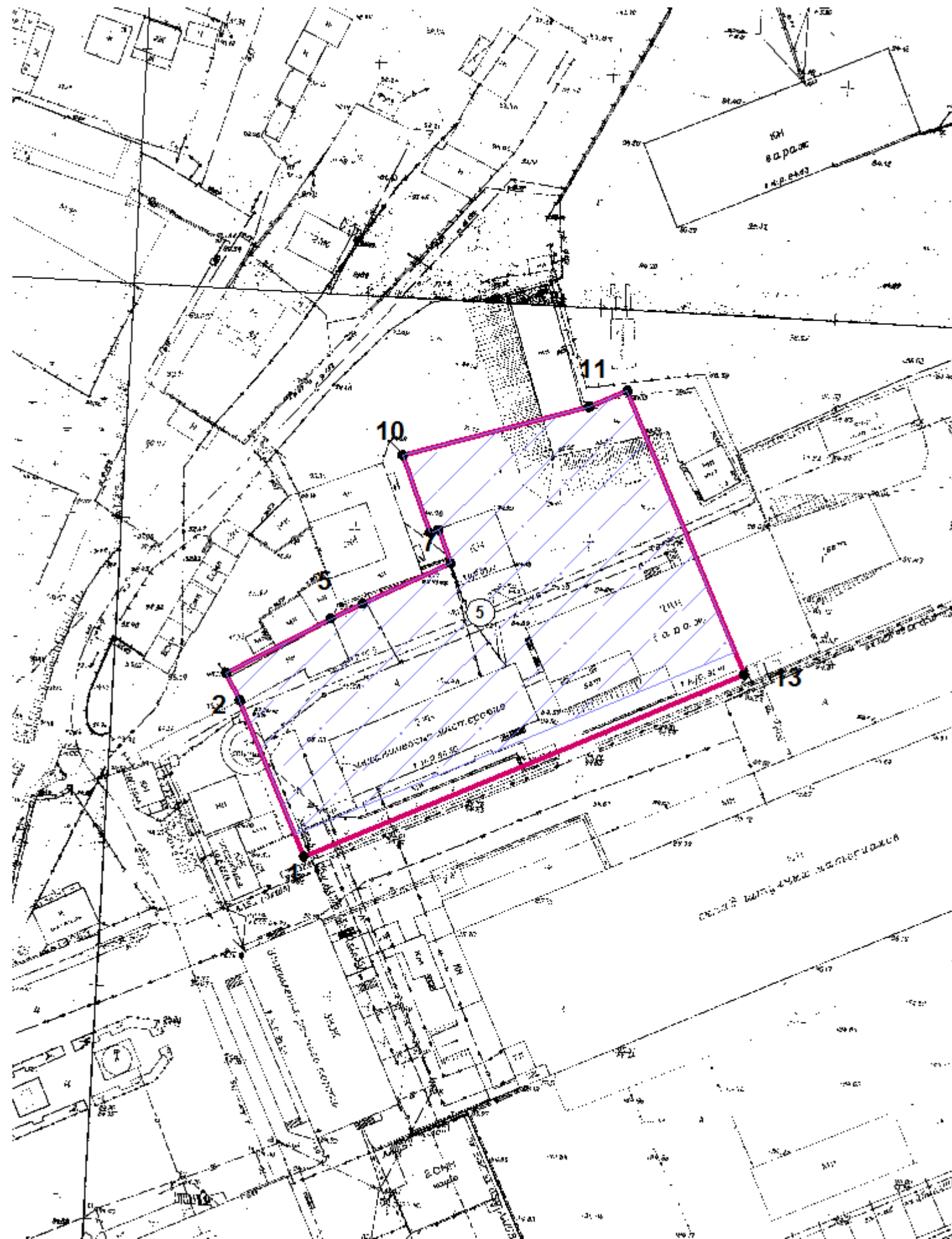
Условные обозначения:

- ① Номер объекта
- Граница земельного участка
- Линия минимального отступа от границы земельного участка, за пределами которой запрещено строительство зданий и сооружений
- Зона разрешенного размещения ОКС
- Место допустимой реконструкции жилого дома
- Объекты, подлежащие выносу или демонтажу
- Зона действия публичных сервитутов, охранные зоны (ограничения в пользовании)
- Красная линия
- Линия регулирования застройки
- 1-10 Номера поворотных точек земельного участка
- Зона планируемого размещения объектов капитального строительства в соответствии с утвержденной документацией по планировке территории
- Зона с особыми условиями использования территории, стоит на кадастровом учете
- Зона с особыми условиями использования территории, сведения Правил землепользования и застройки
- Зона с особыми условиями использования территории, сведения из проекта межевания территории

Площадь земельного участка $S = 5698,43$ кв.м.
 Чертеж разработан 28.07.2023 на топографической основе, выполненной <дата выполнения не указана> представленной на планшетах в системе ГИС «ИнГео» г. Якутска.

Чертеж градостроительного плана земельного участка		Масштаб 1: 1000
Разработан отделом градостроительной информации и геослужбы		
Заместитель начальника управления – начальник отдела градостроительного регулирования	Шевелева Т.Р.	 <p>ДОКУМЕНТ ПОДПИСАН ЭЛЕКТРОННОЙ ПОДПИСЬЮ Сертификат 2A0B 3DC2 D613 FC4D A40C 4848 ABA0 1C0E Владелец Шевелева Туйаара Романовна Действителен с 27.03.2023 по 19.06.2024</p>
Исполнитель чертежа	Яковлев В.Г.	 <p>ДОКУМЕНТ ПОДПИСАН ЭЛЕКТРОННОЙ ПОДПИСЬЮ Сертификат 98C4 A4E2 93A2 0974 9C43 463D 2018 78E2 57 Владелец Яковлев Владислав Гаврилович Действителен с 9 июня 2023 г. по 1 сентября 2023 г.</p>

Зона планируемого размещения объектов капитального строительства



Экспликация объектов на территории земельного участка

№ объекта	Наименование
5	Зона планируемого размещения ОКС

Условные обозначения:

- ① Номер объекта
- Граница земельного участка
- Линия минимального отступа от границы земельного участка, за пределами которой запрещено строительство зданий и сооружений
- ▨ Зона действия публичных сервитутов, охранные зоны (ограничения в пользовании)
- ▨ Охранные зоны (ограничения в пользовании) в соответствии с информацией по ПЗЗ
- ▨ Зона действия публичных сервитутов, охранные зоны (ограничения в пользовании) в соответствии с информацией по ПМТ
- Красная линия
- Линия регулирования застройки
- 1-10 Номера поворотных точек земельного участка
- ▨ Зона планируемого размещения объектов капитального строительства в соответствии с утвержденной документацией по планировке территории

Чертеж градостроительного плана земельного участка		Масштаб 1: 1000
Разработан отделом градостроительной информации и геослужбы		
Заместитель начальника управления – начальник отдела градостроительного регулирования	Шевелева Т.Р.	 <p>ДОКУМЕНТ ПОДПИСАН ЭЛЕКТРОННОЙ ПОДПИСЬЮ Сертификат 2A0B 3DC2 D613 FC4D A40C 4848 ABA0 1C0E Владелец Шевелева Туйаара Романовна Действителен с 27.03.2023 по 19.06.2024</p>
Исполнитель чертежа	Яковлев В.Г.	 <p>ДОКУМЕНТ ПОДПИСАН ЭЛЕКТРОННОЙ ПОДПИСЬЮ Сертификат 99C4 A4EE 93A4 0974 9C43 463B 2018 78E1 57 Владелец Яковлев Владимир Гаврилович Действителен с 8 июня 2023 г. по 1 сентября 2023 г.</p>

2. Информация о градостроительном регламенте либо требованиях к назначению, параметрам и размещению объекта капитального строительства на земельном участке, на который действия градостроительного регламента не распространяется или для которого градостроительный регламент не устанавливается.

2.1 Реквизиты акта органа государственной власти субъекта Российской Федерации, органа местного самоуправления, содержащего градостроительный регламент либо реквизиты акта федерального органа государственной власти, органа государственной власти субъекта Российской Федерации, органа местного самоуправления, иной организации, определяющего в соответствии с федеральными законами порядок использования земельного участка, на который действие градостроительного регламента не устанавливается

Нормативный правовой акт Якутской городской Думы, решение от 25 декабря 2013 года №169-НПА «Правила землепользования и застройки городского округа «город Якутск».

2.2 Информация о видах разрешенного использования земельного участка

Ж-6.3: Зона застройки многоэтажными многоквартирными жилыми домами на территории, в границах которой предусматривается осуществление деятельности по комплексному развитию территории

Основные виды разрешенного использования и предельные размеры земельных участков, предельные параметры разрешенного строительства, реконструкции объектов капитального строительства определяются согласно утвержденному проекту планировки и межевания территории.

2.3 Предельные (минимальные и (или) максимальные) размеры земельного участка и предельные параметры разрешенного строительства, реконструкции объекта капитального строительства, установленные градостроительным регламентом для территориальной зоны, в которой расположен земельный участок:

Предельные (минимальные (или) максимальные) размеры земельных участков, в том числе их площадь	Минимальные отступы от границ земельного участка в целях определения мест допустимого размещения зданий, строений, сооружений, за пределами которых запрещено строительство зданий, строений, сооружений			Предельное количество этажей и (или) предельная высота зданий, строений, сооружений	Максимальный процент застройки в границах земельного участка, определяемый как отношение суммарной площади земельного участка, которая может быть застроена, ко всей площади земельного участка	Требования к архитектурным решениям объектов капитального строительства, расположенным в границах территории исторического поселения федерального или регионального значения	Иные показатели	
	1	2	3					4
	Длина, м	Ширина, м	Площадь, кв. м или га					

2.4. Требования к назначению, параметрам и размещению объекта капитального строительства на земельном участке, на который действие градостроительного регламента не распространяется или для которого градостроительный регламент не устанавливается (за исключением случая, предусмотренного пунктом 7.1 части 3 статьи 57.3 Градостроительного кодекса Российской Федерации):

Причины отнесения земельного участка к виду земельного участка, на который действие градостроительного регламента не распространяется или для которого градостроительный регламент не устанавливается	Реквизиты акта регулирующего использования земельного участка	Требования к использованию земельного участка	Требования к параметрам объекта капитального строительства			Требования к размещению объектов капитального строительства	
			Предельное количество	Максимальный процент	Иные требования к	Минимальные отступы от	Иные требования к

			этажей и (или) предельная высота зданий, строений, сооружений	застройки в границах земельного участка, определяемый как отношение суммарной площади земельного участка, которая может быть застроена, ко все площади земельного участка	параметрам объекта капитального строительства	границ земельного участка в целях определения мест допустимого размещения задний, строений, сооружений, за пределами которых запрещено строительство зданий, строений, сооружений	размещению объектов капитального строительства
1	2	3	4	5	6	7	8
Зона Ж-6.3	ПЗЗ. НПА-543 от 01.03.2023	Основные виды разрешенного использования и предельные размеры земельных участков, предельные параметры разрешенного строительства, реконструкции объектов капитального строительства определяются согласно утвержденному проекту планировки и межевания территории.	16,3-этажей	---	--	---	--

2.5. Предельные параметры разрешенного строительства, реконструкции объекта капитального строительства, установленные положением об особо охраняемых природных территориях, в случае выдачи градостроительного плана земельного участка в отношении земельного участка, расположенного в границах особо охраняемой природной территории:

Причины отнесения земельного участка к виду земельного участка для которого градостроительный регламент не устанавливается	Реквизиты Положения об особо охраняемой природной территории	Реквизиты Утвержденной документации и по планировке территории	Зонирование особо охраняемой природной территории (да/нет)							
			Функциональная зона	Виды разрешенного использования земельного участка		Требования к параметрам объекта капитального строительства			Требования к размещению объектов капитального строительства	
				Основные виды разрешенного использования	Вспомогательные виды разрешенного использования	Предельное количество этажей и (или) предельная высота зданий, строений, сооружений	Максимальный процент застройки в границах земельного участка, определяемый как отношение суммарной площади земельного участка, которая может быть застроена, ко все площади земельного участка	Иные требования к параметрам объекта капитального строительства	Минимальные отступы от границ земельного участка в целях определения мест допустимого размещения задний, строений, сооружений, за пределами которых запрещено строительство зданий, строений, сооружений	Иные требования к размещению объектов капитального строительства
1	2	3	4	5	6	7	8	9	10	11
--	--	--	--	--	--	--	--	--	--	--

3. Информация о расположенных в границах земельного участка объектах капитального строительства и объектах культурного наследия

3.1. Объекты капитального строительства

№ 1 нежилое, 1, , 165 кв.м, _____
(согласно чертежу(ам)) (назначение объекта капитального строительства, этажность, высота, общая площадь,

градостроительного плана)

площадь застройки)

14:36:102048:645

№ 2 нежилое , 1 , , 184 кв.м ,
(согласно чертежу(ам) градостроительного плана) (назначение объекта капитального строительства, этажность, высота, общая площадь, площадь застройки)

14:36:102048:665

№ 3 нежилое , 2 , , 569 кв.м ,
(согласно чертежу(ам) градостроительного плана) (назначение объекта капитального строительства, этажность, высота, общая площадь, площадь застройки)

14:36:102048:668

№ 4 Нежилое , 1 , , 1164 кв.м ,
(согласно чертежу(ам) градостроительного плана) (назначение объекта капитального строительства, этажность, высота, общая площадь, площадь застройки)

14:36:102048:646

3.2. Объекты, включенные в единый государственный реестр объектов культурного наследия (памятников истории и культуры) народов Российской Федерации

№ -- --
(согласно чертежу градостроительного плана) (назначение объекта культурного наследия, общая площадь, площадь застройки)

-- --

(наименование органа государственной власти, принявшего решение о включении выявленного объекта культурного наследия в реестр, реквизиты этого решения)

регистрационный номер в реестре -- от --
(дата)

4. Информация о расчетных показателях минимального допустимого уровня обеспеченности территории объектами коммунальной, транспортной, социальной инфраструктур и расчетных показателях максимально допустимого уровня территориальной доступности указанных объектов для населения в случае, если земельный участок расположен в границах территории, в отношении которой предусматривается осуществление деятельности по комплексному развитию территории:

Информация о расчетных показателях минимального допустимого уровня обеспеченности территории								
Объекты коммунальной инфраструктуры			Объекты транспортной инфраструктуры			Объекты социальной инфраструктуры		
Наименование вида	Единица измерения	Расчетный показатель	Наименование вида	Единица измерения	Расчетный показатель	Наименование вида	Единица Измерения	Расчетный показатель
1	2	3	4	5	6	7	8	9
--	--	--	--	--	--	--	--	--

Информация о расчетных показателях максимально допустимого уровня обеспеченности территории								
Объекты коммунальной инфраструктуры			Объекты транспортной инфраструктуры			Объекты социальной инфраструктуры		
Наименование вида	Единица измерения	Расчетный показатель	Наименование вида	Единица измерения	Расчетный показатель	Наименование вида	Единица Измерения	Расчетный показатель
1	2	3	4	5	6	7	8	9
--	--	--	--	--	--	--	--	--

5. Информация об ограничениях использования земельного участка, в том числе если земельный участок полностью или частично расположен в границах зон с особыми условиями использования территории

Наименование зоны: **14:36-6.1630 Установление приаэродромной территории аэродрома "Якутск" с выделением шестой подзоны**

Пересекаемая площадь земельного участка-5698,43 кв.м

Ограничения: Ограничения использования земельных участков, входящих в шестую подзону: в границах шестой подзоны устанавливаются ограничения использования объектов недвижимости и осуществления деятельности: запрещается размещать объекты, способствующие привлечению и массовому скоплению птиц

Наименование зоны: **14:36-6.1626 Приаэродромная территория аэродрома Якутск**

Пересекаемая площадь земельного участка-5698,43 кв.м

Ограничения: В соответствии с п.2 правил выделении на приаэродромной территории подзон утвержденных Постановлением Правительства РФ от 02.12.2017 г. N 1460 "Об утверждении Правил установления приаэродромной территории, Правил выделении на приаэродромной территории подзон и Правил разрешения разногласий, возникающих между высшими исполнительными органами государственной власти субъектов Российской Федерации и уполномоченными Правительством Российской Федерации федеральными органами исполнительной власти при согласовании проекта решения об установлении приаэродромной территории" в границах приаэродромной территории выделяются подзоны в которых устанавливаются ограничения использования объектов недвижимости и осуществления деятельности

Наименование зоны: **14:36-6.1640 Установление приаэродромной территории аэродрома "Якутск" с выделением третьей подзоны**

Пересекаемая площадь земельного участка-5698,43 кв.м

Ограничения: Ограничения использования земельных участков, входящих в третью подзону: в границах третьей подзоны запрещается размещать объекты, высота которых превышает ограничения, установленные уполномоченным Правительством Российской Федерации федеральным органом исполнительной власти (далее - уполномоченный федеральный орган) при установлении соответствующей приаэродромной территории

Наименование зоны: **14:36-6.1686 Третья подзона приаэродромной территории аэродрома «Маган»**

Пересекаемая площадь земельного участка-5698,43 кв.м

Ограничения: В соответствии с Постановлением Правительства РФ от 02.12.2017 №1460 в границах третьей подзоны приаэродромной территории аэродрома «Маган» запрещается размещать объекты, высота которых превышает установленные Федеральным агентством воздушного транспорта Министерства транспорта Российской Федерации ограничения.

Наименование зоны: **14:36-6.1687 Пятая подзона приаэродромной территории аэродрома «Маган»**

Пересекаемая площадь земельного участка-5698,43 кв.м

Ограничения: В соответствии с Постановлением Правительства РФ от 02.12.2017 №1460: в границах пятой подзоны приаэродромной территории аэродрома «Маган» установлен запрет размещения опасных производственных объектов, определенных Федеральным законом № 116-ФЗ, функционирование которых может повлиять на безопасность полетов воздушных судов, исходя из радиуса их максимального поражения.

Наименование зоны: **14:36-6.750 Зона санитарной охраны источников водоснабжения и водопроводов питьевого назначения**

"Зона санитарной охраны водозаборных сооружений г. Якутска, объект "Третий пояс ЗСО", кадастровый район 14:36.

Пересекаемая площадь земельного участка-5698,43 кв.м

Ограничения: В соответствии с ч.2 ст.43 Водного кодекса Российской Федерации, Федеральным законом от 30.03.1999 г. №52-ФЗ «О санитарно-эпидемиологическом благополучии населения», санитарными правилами и нормами СанПин 2.1.4.1110-02 «Зоны санитарной охраны источников водоснабжения и водопроводов питьевого назначения», п.3.1.12. Положения о Министерстве экологии, природопользования и лесного хозяйства Республики Саха (Якутия), утвержденным Указом Главы РС (Я) от 03.10.2018 г. №39.

Наименование зоны: **14:36-6.586. Зона санитарной охраны водозаборных сооружений г.Якутска, объект "Второй пояс ЗСО", кадастровый район 14:36.**

Пересекаемая площадь земельного участка-5698,43 кв.м

Ограничение использования земельного участка в пределах зоны: Режим использования установлен в соответствии с Федеральным законом от 30.03.1999г. №52-ФЗ "О санитарно-эпидемиологическом благополучии населения" санитарными правилами и нормами СанПиН 2.1.4.1110-02 "Зоны санитарной охраны источников водоснабжения и водопроводов питьевого назначения". На территории II и III поясов зон санитарной охраны источника водозабора запрещается: размещение складов ГСМ, ядохимикатов и минеральных удобрений, накопителей промстоков, шламохранилищ и др. объектов, обуславливающих опасность химического загрязнения подземных вод; закачка отработанных вод в подземные горизонты, подземное складирование твёрдых отходов и разработка недр земли. Дополнительно по зоне санитарной охраны II пояса запрещается: применение удобрений и ядохимикатов; рубка леса главного пользования; размещение кладбищ, скотомогильников, навозохранилищ, животноводческих предприятий и других объектов, обуславливающих опасность микробного загрязнения подземных вод.,

Наименование зоны: **14:36-6.1912 Прибрежная защитная полоса на р. Лена в г. Якутске Республике Саха (Якутия)**

Пересекаемая площадь земельного участка-5698,43 кв.м

Ограничение использования земельного участка в пределах зоны: В соответствии водным кодексом ст. 65 п. 15 В границах прибрежных защитных полос запрещаются: 1) использование сточных вод

в целях регулирования плодородия почв; 2) размещение кладбищ, скотомогильников, объектов размещения отходов производства и потребления, химических, взрывчатых, токсичных, отравляющих и ядовитых веществ, пунктов захоронения радиоактивных отходов; 3) осуществление авиационных мер по борьбе с вредными организмами; 4) движение и стоянка транспортных средств (кроме специальных транспортных средств), за исключением их движения по дорогам и стоянки на дорогах и в специально оборудованных местах, имеющих твердое покрытие; 5) размещение автозаправочных станций, складов горюче-смазочных материалов размещены на территориях портов, судостроительных и судоремонтных организаций, инфраструктуры внутренних водных путей при условии соблюдения требований законодательства в области охраны окружающей среды и настоящего Кодекса), станций технического обслуживания, используемых для технического осмотра и ремонта транспортных средств, осуществление мойки транспортных средств; 6) размещение специализированных хранилищ пестицидов и агрохимикатов, применение пестицидов и агрохимикатов; 7) сброс сточных, в том числе дренажных, вод; 8) разведка и добыча общераспространенных полезных ископаемых (за исключением случаев, если разведка и добыча общераспространенных полезных ископаемых осуществляются пользователями недр, осуществляющими разведку и добычу иных видов полезных ископаемых, в границах предоставленных им в соответствии с законодательством Российской Федерации о недрах горных отводов и (или) геологических отводов на основании утвержденного технического проекта в соответствии со статьей 19.1 Закона Российской Федерации от 21 февраля 1992 года N 2395-1 "О недрах"). (п. 8 введен Федеральным законом от 21.10.2013 N 282-ФЗ); 9) Распашка земель; 10) Размещение отвалов размываемых грунтов; 11) Выпас сельскохозяйственных животных и организация для них летних лагерей, ванн.,

Наименование зоны: **«ВД»- водоохранные зоны рек. (ПЗЗ)**

Пересекаемая площадь земельного участка-5698,43 кв.м

Наименование зоны: **Водоотведения (ПМ)**

Пересекаемая площадь земельного участка-434,46 кв.м

Наименование зоны: **Тепло-водоотведения (ПМ)**

Пересекаемая площадь земельного участка-0,05 кв.м

Примечание. В соответствии с ч. 33 ст. 26 Федерального закона от 03.08.2018 № 342-ФЗ «О внесении изменений в Градостроительный кодекс Российской Федерации и отдельные законодательные акты Российской Федерации» (в ред. Федерального закона от 30.12.2021 № 447-ФЗ) в границах зон с особыми условиями использования территорий, установленных, в том числе в силу закона, до 1 января 2025 года (за исключением зон с особыми условиями использования территорий, указанных в части 27 настоящей статьи), независимо от ограничений использования земельных участков, установленных в границах таких зон, допускаются:

- 1) использование земельных участков в соответствии с ранее установленным видом разрешенного использования таких земельных участков для целей, не связанных со строительством, с реконструкцией объектов капитального строительства;
- 2) использование земельных участков для строительства, реконструкции объектов капитального строительства на основании разрешений на строительство, выданных до 1 января 2025 года, или в случае начала строительства, реконструкции объектов капитального строительства до 1 января 2025 года, если для строительства, реконструкции указанных объектов капитального строительства не требуется выдача разрешений на строительство;
- 3) использование зданий, сооружений, права на которые возникли у граждан или юридических лиц до 1 января 2025 года или которые построены, реконструированы в соответствии с пунктом 2 настоящей части и в соответствии с их видом разрешенного использования (назначения).

6. Информация о границах зон с особыми условиями использования территорий, если земельный участок полностью или частично расположен в границах таких зон:

Наименование зоны с особыми условиями использования территории с указанием объекта, в отношении которого установлена такая зона	Перечень координат характерных точек в системе координат, используемой для ведения Единого государственного реестра недвижимости		
	Обозначение (номер) характерной точки	X	Y
1	2	3	4
«ВД»- водоохранные зоны рек. (ПЗЗ), 14:36-6.586. ЗОУИТ, 14:36-6.750. ЗОУИТ, 14:36-6.1912.			

ЗОУИТ, 14:36-6.1630, 14:36-6.1640, 14:36-6.1626, 14:36-6.1686, 14:36-6.1687 охранная зона транспорта			
	1	972278,8	5259836,05
	2	972312	5259822,4
	3	972312,26	5259822,27
	4	972317,97	5259819,4
	5	972329,63	5259841,8
	6	972332,8	5259848,58
	7	972341,38	5259867,44
	8	972348,49	5259864,74
	9	972347,94	5259862,94
	10	972364,5	5259857,17
	11	972374,78	5259896,95
	12	972378,19	5259905,21
	13	972317,57	5259930,18
	14	972278,8	5259836,05
Водоотведения (ПМ)			
	54	972371,97	5260053,36
	55	972310,47	5259903,47
	56	972277,4	5259817,29
Тепло-водоотведения (ПМ)			
	71	972315,27	5259928,97
	72	972320,49	5259931,15

7. Информация о границах публичных сервитутов

Информация отсутствует

Обозначение (номер) характерной точки	Перечень координат характерных точек в системе координат, используемой для ведения Единого государственного реестра недвижимости	
	X	Y
--	--	--

8. Номер и (или) наименование элемента планировочной структуры, в границах которого расположен земельный участок: квартал «Речной порт»

9. Информация о технических условиях подключения (технологического присоединения) объектов капитального строительства к сетям инженерно-технического обеспечения, определенных с учетом программ комплексного развития систем коммунальной инфраструктуры поселения городского округа

10. Реквизиты нормативных правовых актов субъекта Российской Федерации, муниципальных правовых актов, устанавливающих требования к благоустройству территории

Нормативный правовой акт Якутской городской Думы от 30.06.2021 № 477-НПА "Правила благоустройства территории городского округа "город Якутск"

11. Информация о красных линиях

Обозначение (номер) характерной точки	Перечень координат характерных точек в системе координат, используемой для ведения Единого государственного реестра недвижимости	
	X	Y
1	972225,15	5259696,1
2	972255,21	5259772,17
3	972266,72	5259802,81
4	972269,04	5259809,04
5	972267,88	5259809,55
6	972269,82	5259814,24
7	972272,1	5259819,79
8	972278,8	5259836,05
9	972317,57	5259930,18
10	972326,84	5259952,69
11	972332,89	5259967,39
12	972376,55	5260073,4

13	972366,96	5260102,64
14	972314,4	5259975,01
15	972261,87	5259847,48
16	972249,48	5259817,4
17	972217,15	5259830,45