














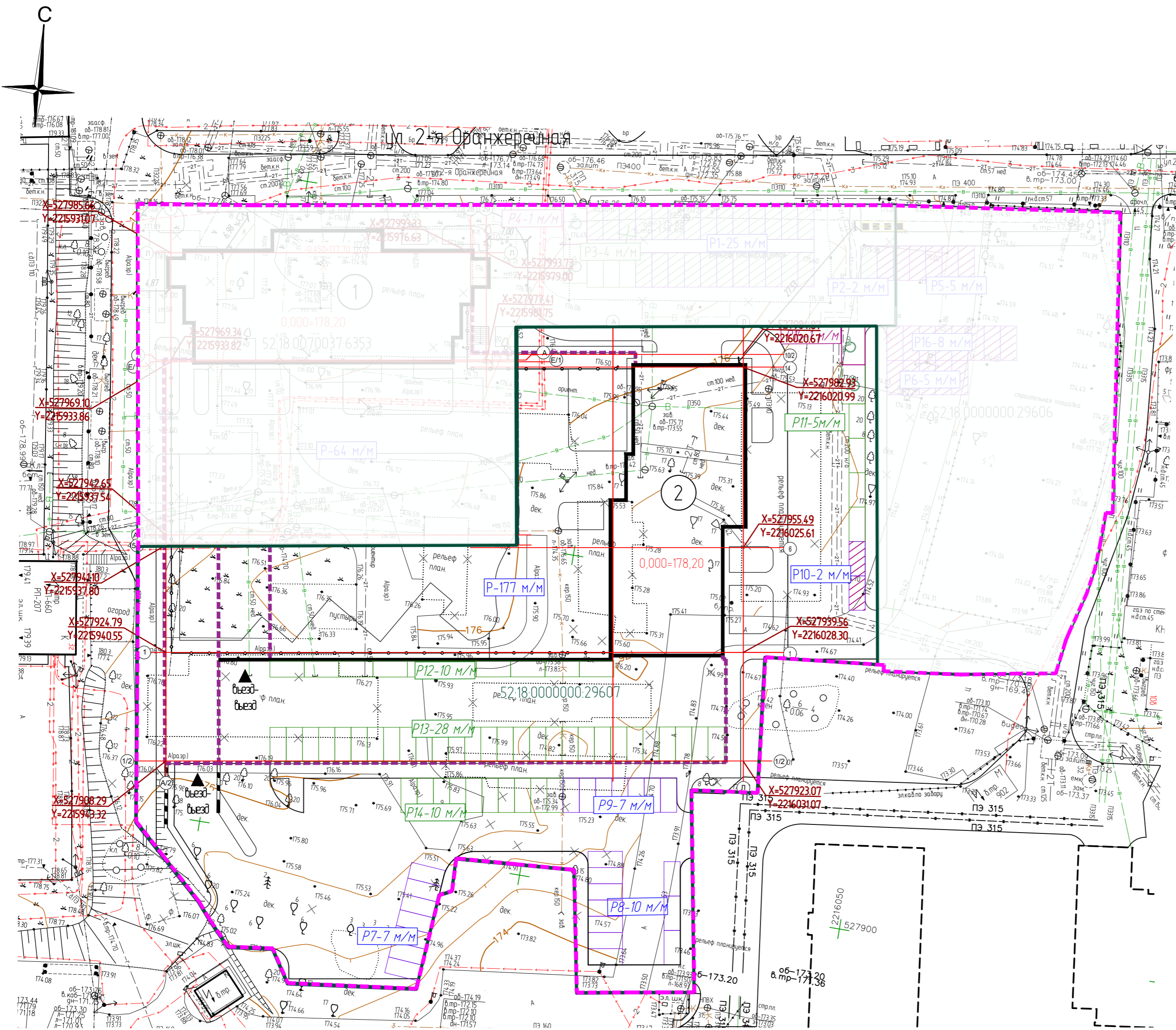


Экспликация зданий и сооружений

NN	Наименование	Этажность	Примечан.
1	Многоквартирный дом с помещениями общественного назначения и стоянкой автомобилей №1	19	Проектир.
2	Многоквартирный дом с помещениями общественного назначения и стоянкой автомобилей №2	19	Проектир.

Условные обозначения и изображения

-  Границы земельных участков согласно ЕГРН
-  Граница благоустройства
-  Проектируемые здания и сооружения
-  Точка существующего рельефа
-  Граница подземной стоянки
-  Ограждение
-  Подпорная стена
-  Мусорные контейнеры
-  Проектируемые м/м двойного использования (постоянные и временные для жителей)
-  Проектируемые м/м двойного использования (постоянные для жителей, временные для ПОН)
-  Проектируемые м/м гостевого хранения легковых автомобилей
-  Проектируемые м/м гостевого хранения для МГН
-  Проектируемые м/м гостевого хранения для инвалидов на креслах-колясках
-  Проектируемые м/м временного хранения для инвалидов на креслах-колясках
-  Экспликационный номер автостоянки с количеством парковочных мест



Инв. N подл. Погр. и дата Взам. инв. N

Т2-2/01-23-ПЗУ				
Многоквартирный дом с помещениями общественного назначения и стоянкой автомобилей №2 (по генплану) по ул. 2-я Оранжевая в Советском районе г. Нижнего Новгорода				
Изм.	Колуч.	Лист	№ док.	Подпись
Разраб.	Вольноб	08.23		<i>Вольноб</i>
Проверил	Середнеб	08.23		<i>Середнеб</i>
Н. контр	Сунгапуллина	08.23		<i>Сунгапуллина</i>
ГИП	Середнеб	08.23		<i>Середнеб</i>
Схема планировочной организации земельного участка. М 1500				
			000 "ГИП-Проект"	г. Нижний Новгород
Формат А2				