

Градостроительный план земельного участка №

Р Ф - 5 0 - 3 - 6 7 - 0 - 0 0 - 2 0 2 2 - 0 0 8 2 7

Градостроительный план земельного участка подготовлен на основании

заявления ООО "СЗ "САМОЛЕТ-ЮРЛОВО"

от 28 декабря 2021 г. № P001-8335581942-53480617

(реквизиты заявления правообладателя земельного участка, иного лица в случае, предусмотренном частью 1.1 статьи 57.3 Градостроительного кодекса Российской Федерации, с указанием Ф.И.О. заявителя – физического лица, либо реквизиты заявления и наименование заявителя – юридического лица о выдаче градостроительного плана земельного участка)

Местонахождение земельного участка

Московская область

(субъект Российской Федерации)

городской округ Солнечногорск

(муниципальный район или городской округ)

(поселение)

Описание границ земельного участка (образуемого земельного участка):

Обозначение (номер) характерной точки	Перечень координат характерных точек в системе координат, используемой для ведения Единого государственного реестра недвижимости	
	X	Y
<i>1</i>	<i>484916.81</i>	<i>2173064.46</i>
<i>2</i>	<i>484982.11</i>	<i>2173045.30</i>
<i>3</i>	<i>484986.00</i>	<i>2173056.76</i>
<i>4</i>	<i>485118.37</i>	<i>2173017.89</i>
<i>5</i>	<i>485119.39</i>	<i>2173059.32</i>
<i>6</i>	<i>485116.12</i>	<i>2173149.56</i>
<i>7</i>	<i>485107.34</i>	<i>2173239.43</i>
<i>8</i>	<i>485101.59</i>	<i>2173243.73</i>
<i>9</i>	<i>485068.20</i>	<i>2173239.19</i>
<i>10</i>	<i>485034.63</i>	<i>2173236.25</i>
<i>11</i>	<i>485000.95</i>	<i>2173234.92</i>
<i>12</i>	<i>484967.26</i>	<i>2173235.21</i>
<i>13</i>	<i>484934.30</i>	<i>2173237.06</i>

Кадастровый номер земельного участка (при наличии) или в случае, предусмотренном частью 1.1 статьи 57.3 Градостроительного кодекса Российской Федерации, условный номер образуемого земельного участка на основании утвержденных проекта межевания территории и (или) схемы расположения земельного участка или земельных участков на кадастровом плане территории

50:09:0070423:3604

Площадь земельного участка

36 992 кв. м

Информация о расположенных в границах земельного участка объектах капитального строительства

Объекты капитального строительства отсутствуют

Информация о границах зоны планируемого размещения объекта капитального строительства в соответствии с утвержденным проектом планировки территории (при наличии)

В соответствии с утвержденным проектом планировки территории

Обозначение (номер) характерной точки	Перечень координат характерных точек в системе координат, используемой для ведения Единого государственного реестра недвижимости	
	X	Y
	485107.34	2173239.43
	485116.12	2173149.56
	485119.39	2173059.32
	485117.16	2172969.05
	485109.43	2172879.09
	485100.50	2172802.64
	485093.96	2172768.85
	485083.98	2172766.08
	485047.36	2172791.29
	485044.96	2172801.02
	485038.54	2172809.35
	485010.27	2172828.98
	484966.35	2172863.76
	484934.09	2172889.31
	484911.16	2172904.15
	484885.61	2172915.65
	484858.59	2172923.17
	484831.15	2172926.42
	484803.27	2172927.33
	484795.17	2172924.95
	484787.91	2172919.59
	484784.77	2172919.95
	484764.57	2172926.14
	484653.23	2172982.16
	484645.94	2172987.95
	484639.74	2172994.89
	484634.82	2173002.79
	484633.87	2173005.13
	484673.02	2172993.49
	484682.77	2172992.59
	484692.11	2172995.51
	484699.62	2173001.78
	484704.14	2173010.46
	484727.77	2173091.75
	484733.48	2173124.04
	484765.48	2173234.82
	484765.76	2173241.39
	484763.66	2173247.62
	484759.46	2173252.68
	484759.46	2173252.68
	484753.73	2173255.90
	484730.77	2173262.53
	484734.42	2173264.83
	484741.29	2173267.64
	484748.54	2173269.21
	484755.96	2173269.49
	484763.34	2173268.48
	484833.76	2173252.43
	484866.78	2173245.73
	484900.09	2173240.62
	484933.61	2173237.11
	484967.26	2173235.21
	485000.96	2173234.92
	485034.63	2173236.25

	485068.20 485101.59	2173239.19 2173243.73
--	------------------------	--------------------------

Реквизиты проекта планировки территории и (или) проекта межевания территории в случае, если земельный участок расположен в границах территории, в отношении которой утверждены проект планировки территории и (или) проект межевания территории

Проект планировки территории и проект межевания территории утверждены распоряжением Министерства жилищной политики Московской области от 30.09.2021 г. № П9/0057-21 "Об утверждении проекта планировки территории и проекта межевания территории по адресу: Московская область, городской округ Солнечногорск, д. Юрлово".

(указывается в случае, если земельный участок расположен в границах территории, в отношении которой утверждены проект планировки территории и (или) проект межевания территории)

Градостроительный план подготовлен

Комитетом по архитектуре и градостроительству Московской области

(Ф.И.О., должность уполномоченного лица, наименование органа)

М.П.

(подпись)

/ **Демьянко М.Ю.** /

(расшифровка подписи)

Дата выдачи

24.01.2022

(ДД.ММ.ГГ.)



ДОКУМЕНТ ПОДПИСАН
ЭЛЕКТРОННОЙ ПОДПИСЬЮ

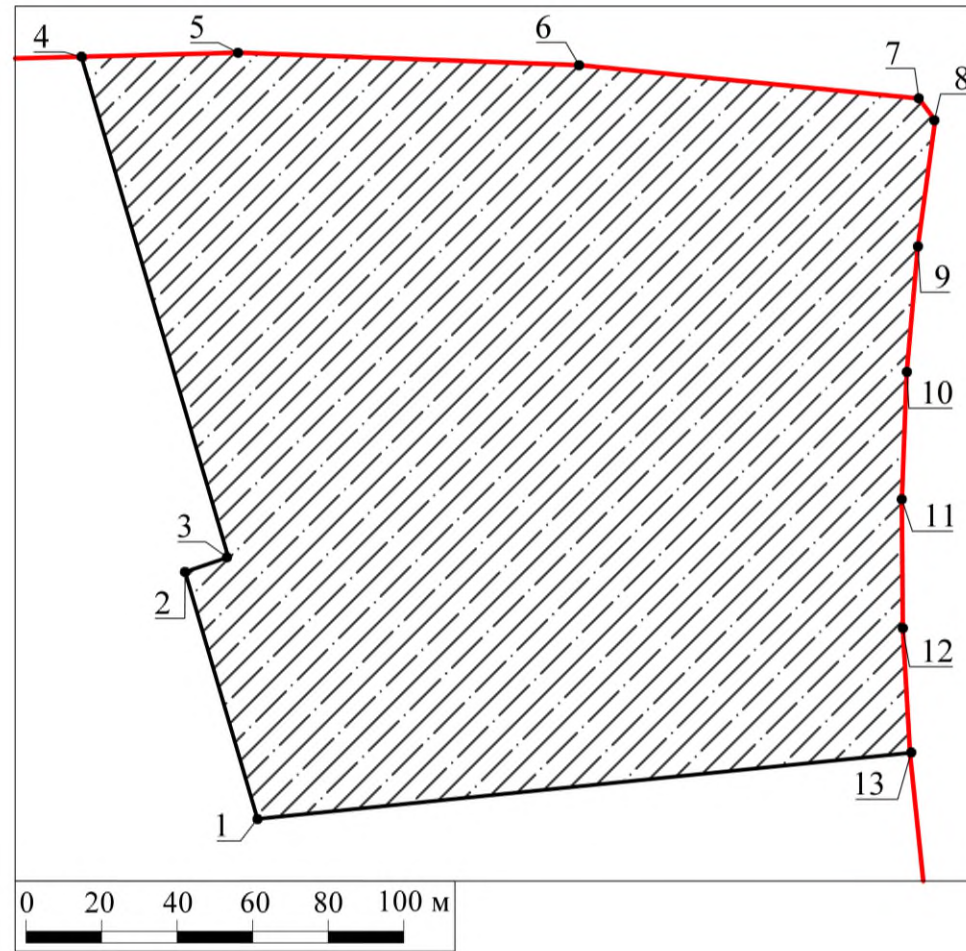
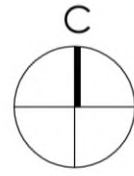
Сертификат: 25A7329600000000F4E2

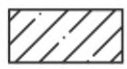



Владелец: Демьянко Максим Юрьевич

Действителен с: 29.11.2021 по 29.11.2022


1. Чертеж градостроительного плана земельного участка

Условные обозначения



-  границы зон планируемого размещения объектов капитального строительства в соответствии с утвержденной документацией по планировке территории
-  граница земельного участка
-  номер поворотной точки границ земельного участка
-  планируемые красные линии

ДОКУМЕНТ ПОДПИСАН
ЭЛЕКТРОННОЙ ПОДПИСЬЮ
Сертификат: 5195 8004 5288 2E52 51A2
СВ0E 0D52 97B8 DA48 CF68
Владелец: Гаврилов Дмитрий Михайлович
Действителен с: 04.12.2020 по 04.03.2022


Должность	Ф.И.О.	Подпись	Дата	Московская область, р-н Солнечногорский, с/п Кутузовское, д Юрлово, Российская Федерация			
И.о. ген. дир.	Гаврилов Д.М.						
Нач. отд.	Шевченко М.В.						
Зам. нач. отд.	Зубчик Е.В.			Градостроительный план земельного участка	Стадия	Лист	Листов
						1	4
				Чертеж градостроительного плана	 ТРЕСТ ГЕОЛОГО-ГЕОДЕЗИЧЕСКИХ И АРХИТЕКТУРНО-ПЛАНИРОВОЧНЫХ РАБОТ "МОСБЛОГЕСТРЕСТ"		

1. Чертеж градостроительного плана земельного участка

Градостроительный план земельного участка выдается в целях обеспечения информацией, необходимой для архитектурно-строительного проектирования, строительства, реконструкции объектов капитального строительства в границах земельного участка.

Площадь земельного участка 36 992 кв. м.


1. Чертеж градостроительного плана земельного участка разработан при отсутствии топографической съемки.
2. Чертеж градостроительного плана земельного участка разработан в декабре 2021 года ГБУ МО "Мособлгеотрест".
3. При проектировании объектов капитального строительства необходимо учитывать охранные зоны инженерных коммуникаций, в том числе подземных (при наличии). Вынос инженерных коммуникаций возможен по ТУ эксплуатирующих организаций. При наличии охранных зон ЛЭП и/или иных электрических сетей размещение зданий, строений, сооружений возможно при получении письменного решения о согласовании сетевых организаций.
4. Объекты капитального строительства разместить с учетом возможного негативного воздействия планируемого объекта на прилегающие территории, а также с учетом возможного негативного воздействия объектов, расположенных на прилегающих территориях, на планируемый объект.
5. Точка подключения (технологического присоединения) объектов капитального строительства к сетям тепло-, водоснабжения и водоотведения согласно информации о технических условиях эксплуатирующих организаций.
6. Подготовку проектной документации осуществлять в соответствии с требованиями законодательства на основании результатов инженерных изысканий.
7. Архитектурно-градостроительный облик объекта(ов) капитального строительства подлежит согласованию в случаях, установленных положением, утвержденным постановлением Правительства Московской области от 27.12.2019 г. № 1042/39. Виды объектов капитального строительства, указанные в п. 7 положения, рассмотрению не подлежат.
8. Парковочные места предусмотреть в соответствии с утвержденным проектом планировки территории.
9. Проектирование выполняется в соответствии с законом Российской Федерации от 21.02.1992 г. № 2395-1 "О недрах".
10. Проектирование и проведение земляных, строительных, мелиоративных, хозяйственных работ, работ по использованию лесов (за исключением работ, указанных в пунктах 3, 4 и 7 части 1 статьи 25 Лесного кодекса Российской Федерации) должны проводиться в соответствии со статьей 30 Федерального закона от 25.06.2002 г. № 73-ФЗ "Об объектах культурного наследия (памятниках истории и культуры) народов Российской Федерации".
11. Проектирование выполняется в соответствии со ст. 11 Правил землепользования и застройки территории.

Должность	Ф.И.О.	Подпись	Дата				
И.о. ген. дир.	Гаврилов Д.М.			Московская область, р-н Солнечногорский, с/п Кутузовское, д Юрлово, Российская Федерация			
Нач. отд.	Шевченко М.В.						
Зам. нач. отд.	Зубчик Е.В.			Градостроительный план земельного участка	Стадия	Лист	Листов
						2	4
				Чертеж градостроительного плана			

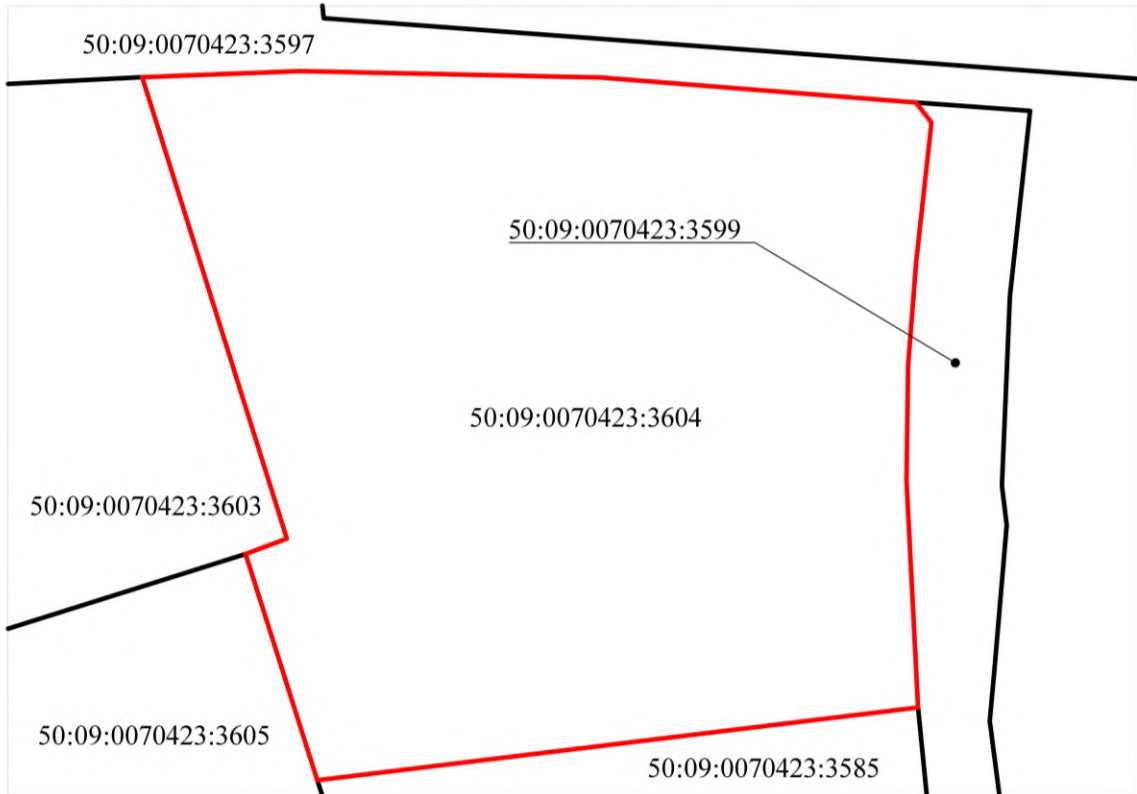
12. Проектирование и строительство выполняются в соответствии с требованиями Федерального закона от 24.06.1998 № 89-ФЗ "Об отходах производства и потребления", Федерального закона от 10.01.2002 № 7-ФЗ "Об охране окружающей среды", Приказа Федеральной службы по надзору в сфере природопользования от 22.05.2017 № 242 "Об утверждении Федерального классификационного каталога отходов", Постановления Правительства Российской Федерации от 16.02.2008 № 87 "О составе разделов проектной документации и требованиях к их содержанию".

13. Оснащение объектов капитального строительства сооружениями связи общего пользования осуществляется с учетом требований, установленных распоряжением Министерства государственного управления, информационных технологий и связи Московской области от 21.06.2021 г. № 11-53/РВ "Об утверждении типовых технических условий на подключение многоквартирных домов к сетям связи общего пользования и системе технологического обеспечения региональной общественной безопасности и оперативного управления "Безопасный регион" на территории Московской области", постановлением Правительства Московской области от 27.03.2018 г. № 195/12 "Об утверждении Плана мероприятий по созданию, развитию и эксплуатации системы технологического обеспечения региональной общественной безопасности и оперативного управления "Безопасный регион" и внесении изменений в постановление Правительства Московской области от 27.01.2015 г. № 23/3 "О создании в Московской области системы технологического обеспечения региональной общественной безопасности и оперативного управления "Безопасный регион".

Выведено в М 1:2000.


<i>Должность</i>	<i>Ф.И.О.</i>	<i>Подпись</i>	<i>Дата</i>	<i>Московская область, р-н Солнечногорский, с/п Кутузовское, д Юрлово, Российская Федерация</i>			
<i>И.о. ген. дир.</i>	<i>Гаврилов Д.М.</i>						
<i>Нач. отд.</i>	<i>Шевченко М.В.</i>						
<i>Зам. нач. отд.</i>	<i>Зубчик Е.В.</i>			<i>Градостроительный план земельного участка</i>	<i>Стадия</i>	<i>Лист</i>	<i>Листов</i>
						3	4
				<i>Чертеж градостроительного плана</i>			

**Схема расположения земельного участка
в окружении смежно расположенных земельных участков
(Ситуационный план)**



Условные обозначения

- граница рассматриваемого участка
- границы смежных участков

Должность	Ф.И.О.	Подпись	Дата	Московская область, р-н Солнечногорский, с/п Кутузовское, д Юрлово, Российская Федерация			
И.о. ген. дир.	Гаврилов Д.М.						
Нач. отд.	Шевченко М.В.						
Зам. нач. отд.	Зубчик Е.В.			Градостроительный план земельного участка	Стадия	Лист	Листов
						4	4
				Ситуационный план	 ТРЕСТ ГЕОЛОГО-ГЕОДЕЗИЧЕСКИХ И АРХИТЕКТУРНО-ПЛАНИРОВОЧНЫХ РАБОТ "МОСБЛГЕОТРЕСТ"		

2. Информация о градостроительном регламенте либо требованиях к назначению, параметрам и размещению объекта капитального строительства на земельном участке, на который действие градостроительного регламента не распространяется или для которого градостроительный регламент не устанавливается

Земельный участок расположен в территориальной зоне: КУРТ-34 - зона осуществления комплексного развития территории. В состав территориальных зон осуществления комплексного развития территории включаются территории, определенные в целях обеспечения наиболее эффективного использования, осуществления деятельности по подготовке и утверждению документации по планировке территории для размещения объектов капитального строительства жилого, производственного, общественно-делового и иного назначения и необходимые для функционирования таких объектов и обеспечения жизнедеятельности граждан объектов коммунальной, транспортной, социальной инфраструктур, а также по архитектурно-строительному проектированию, строительству, реконструкции указанных в настоящем пункте объектов.

В соответствии со статьей 25 Закона Российской Федерации от 21.02.1992 №2395-1 "О недрах", строительство объектов капитального строительства на земельных участках, расположенных за границами населенных пунктов, размещение подземных сооружений за границами населенных пунктов разрешается только после получения заключения федерального органа управления государственным фондом недр (Роснедра) или его территориального органа (Центрнедра) об отсутствии (наличии) полезных ископаемых в недрах под участком предстоящей застройки.

Градостроительный регламент территориальной зоны должен применяться в части, не противоречащей утвержденным режимам зон охраны объектов культурного наследия.

Установлен градостроительный регламент.

2.1. Реквизиты акта органа государственной власти субъекта Российской Федерации, органа местного самоуправления, содержащего градостроительный регламент либо реквизиты акта федерального органа государственной власти, органа государственной власти субъекта Российской Федерации, органа местного самоуправления, иной организации, определяющего в соответствии с федеральными законами порядок использования земельного участка, на который действие градостроительного регламента не распространяется или для которого градостроительный регламент не устанавливается

Правила землепользования и застройки территории (части территории) городского округа Солнечногорск Московской области утверждены постановлением Администрации городского округа Солнечногорск Московской области от 21.04.2021 № 592 "Об утверждении Правил землепользования и застройки территории (части территории) городского округа Солнечногорск Московской области" (в редакции постановления Администрации городского округа Солнечногорск Московской области от 28.04.2021 г. № 639).

2.2. Информация о видах разрешенного использования земельного участка

основные виды разрешенного использования земельного участка:

- *для индивидуального жилищного строительства 2.1;*
- *малоэтажная многоквартирная жилая застройка 2.1.1;*
- *блокированная жилая застройка 2.3;*
- *среднеэтажная жилая застройка 2.5;*
- *многоэтажная жилая застройка (высотная застройка) 2.6;*
- *обслуживание жилой застройки 2.7;*
- *хранение автотранспорта 2.7.1;*

- коммунальное обслуживание 3.1;
- предоставление коммунальных услуг 3.1.1;
- бытовое обслуживание 3.3;
- амбулаторно-поликлиническое обслуживание 3.4.1;
- дошкольное, начальное и среднее общее образование 3.5.1;
- предпринимательство 4.0;
- деловое управление 4.1;
- объекты торговли (торговые центры, торговоразвлекательные центры (комплексы)) 4.2;
- рынки 4.3;
- магазины 4.4;
- банковская и страховая деятельность 4.5;
- гостиничное обслуживание 4.7;
- служебные гаражи 4.9;
- объекты дорожного сервиса 4.9.1;
- спорт 5.1;
- обеспечение спортивно-зрелищных мероприятий 5.1.1;
- обеспечение занятий спортом в помещениях 5.1.2;
- площадки для занятий спортом 5.1.3;
- оборудованные площадки для занятий спортом 5.1.4;
- водный спорт 5.1.5;
- авиационный спорт 5.1.6;
- спортивные базы 5.1.7;
- склад 6.9;
- размещение автомобильных дорог 7.2.1;
- обслуживание перевозок пассажиров 7.2.2;
- обеспечение внутреннего правопорядка 8.3;
- историко-культурная деятельность 9.3;
- земельные участки (территории) общего пользования 12.0;
- улично-дорожная сеть 12.0.1;
- благоустройство территории 12.0.2;

условно разрешенные виды использования земельного участка:

- стационарное медицинское обслуживание 3.4.2;
- среднее и высшее профессиональное образование 3.5.2;
- общественное управление 3.8;
- обеспечение научной деятельности 3.9;
- обеспечение деятельности в области гидрометеорологии и смежных с ней областях 3.9.1;
- проведение научных исследований 3.9.2;
- проведение научных испытаний 3.9.3;

вспомогательные виды использования земельного участка:

- обслуживание жилой застройки 2.7;
- хранение автотранспорта 2.7.1;
- коммунальное обслуживание 3.1;

- *бытовое обслуживание 3.3;*
- *амбулаторно-поликлиническое обслуживание 3.4.1;*
- *дошкольное, начальное и среднее общее образование 3.5.1;*
- *общественное управление 3.8;*
- *обеспечение научной деятельности 3.9;*
- *обеспечение деятельности в области гидрометеорологии смежных с ней областях 3.9.1;*
- *магазины 4.4;*
- *банковская и страховая деятельность 4.5;*
- *служебные гаражи 4.9;*
- *спорт 5.1;*
- *обеспечение внутреннего правопорядка 8.3.*

2.3. Предельные (минимальные и (или) максимальные) размеры земельного участка и предельные параметры разрешенного строительства, реконструкции объекта капитального строительства, установленные градостроительным регламентом для территориальной зоны, в которой расположен земельный участок:

Предельные (минимальные и (или) максимальные) размеры земельных участков, в том числе их площадь			Минимальные отступы от границ земельного участка в целях определения мест допустимого размещения зданий, строений, сооружений, за пределами которых запрещено строительство зданий, строений, сооружений	Предельное количество этажей и (или) предельная высота зданий, строений, сооружений	Максимальный процент застройки в границах земельного участка, определяемый как отношение суммарной площади земельного участка, которая может быть застроена, ко всей площади земельного участка	Требования к архитектурным решениям объектов капитального строительства, расположенным в границах территории исторического поселения федерального или регионального значения	Иные показатели
1	2	3					
Длина, м	Ширина, м	Площадь, м ² или га	4	5	6	7	8
-	-	-	-	-	-	-	-

2.4. Требования к назначению, параметрам и размещению объекта капитального строительства на земельном участке, на который действие градостроительного регламента не распространяется или для которого градостроительный регламент не устанавливается за исключением случая, предусмотренного пунктом 7.1 части 3 статьи 57.3 Градостроительного кодекса Российской Федерации:

Причины отнесения земельного участка к виду земельного участка, на который действие градостроительного регламента не распространяется или для которого градостроительный регламент не устанавливается	Реквизиты акта, регулирующего использование земельного участка	Требования к использованию земельного участка	Требования к параметрам объекта капитального строительства			Требования к размещению объектов капитального строительства	
			Предельное количество этажей и (или) предельная высота зданий, строений, сооружений	Максимальный процент застройки в границах земельного участка, определяемый как отношение суммарной площади земельного участка, которая может быть застроена, ко всей площади земельного участка	Иные требования к параметрам объекта капитального строительства	Минимальные отступы от границ земельного участка в целях определения мест допустимого размещения зданий, строений, сооружений, за пределами которых запрещено строительство зданий, строений, сооружений	Иные требования к размещению объектов капитального строительства
1	2	3	4	5	6	7	8
-	-	-	-	-	-	-	-

2.5. Предельные параметры разрешенного строительства, реконструкции объекта капитального строительства, установленные положением об особо охраняемых природных территориях, в случае выдачи градостроительного плана земельного участка в отношении земельного участка, расположенного в границах особо охраняемой природной территории:

Причины отнесения земельного участка к виду земельного участка для которого градостроительный регламент не устанавливается	Реквизиты Положения об особо охраняемой природной территории	Реквизиты утвержденной документации по планировке территории	Зонирование особо охраняемой природной территории (нет)							
			Функциональная зона	Виды разрешенного использования земельного участка		Требования к параметрам объекта капитального строительства			Требования к размещению объектов капитального строительства	
				Основные виды разрешенного использования	Вспомогательные виды разрешенного использования	Предельное количество этажей и (или) предельная высота зданий, строений, сооружений	Максимальный процент застройки в границах земельного участка, определяемый как отношение суммарной площади земельного участка, которая может быть застроена, ко всей площади земельного участка	Иные требования к параметрам объекта капитального строительства	Минимальные отступы от границ земельного участка в целях определения мест допустимого размещения зданий, строений, сооружений, за пределами которых запрещено строительство зданий, строений, сооружений	Иные требования к размещению объектов капитального строительства
1	2	3	4	5	6	7	8	9	10	11
-	-	-	-	-	-	-	-	-	-	-
1	2	3	4	5	6	7	8	9	10	11

КУРТ-34

№	Наименование параметра	Значение параметра
1	<i>Плотность жилой застройки, процент застройки жилыми домами жилого района (квартала)</i>	6030кв.м/га(5%); 15700кв.м/га(13.1%)
2	<i>Предельное количество этажей (за исключением подземных и технических этажей)</i>	12
3	<i>Максимальный процент застройки в границах земельного участка</i>	Устанавливается документацией по планировке территории
4	<i>Предельные (минимальные и (или) максимальные) размеры земельных участков</i>	Устанавливается документацией по планировке территории
5	<i>Минимальные отступы от границ земельных участков</i>	Устанавливается документацией по планировке территории
6	<i>Расчетная численность населения</i>	Определяется из расчета 28 кв.м. общей площади многоквартирной жилой застройки на 1 человека
7	<i>Минимальная обеспеченность объектами водоснабжения</i>	220 л./сут на 1 человека населения планируемой застройки
8	<i>Минимальная обеспеченность объектами водоотведения</i>	220 л./сут на 1 человека населения планируемой застройки
9	<i>Минимальная обеспеченность объектами теплоснабжения</i>	0,05 Гкал/1000 кв.м общей площади планируемых объектов капитального строительства
10	<i>Минимальная обеспеченность объектами энергоснабжения</i>	20 Вт./кв.м общей площади планируемых объектов капитального строительства
11	<i>Минимальная обеспеченность местами хранения транспорта</i>	420 машино-мест на 1 тыс. человек населения планируемой застройки
12	<i>Площадь благоустройства (территория общего пользования)</i>	4,4 кв.м на 1 человека населения планируемой застройки
13	<i>Рабочие места</i>	50% от расчетной численности населения
14	<i>Минимальная обеспеченность местами в дошкольных образовательных организациях</i>	65 мест на 1 тыс. человек населения планируемой застройки
15	<i>Минимальная обеспеченность местами в образовательных организациях</i>	135 мест на 1 тыс. человек населения планируемой застройки
16	<i>Минимальная обеспеченность поликлиниками</i>	17,75 посещений в смену на 1 тыс. населения
17	<i>Минимальная обеспеченность территориями плоскостных спортивных сооружений</i>	948,3 кв.м. на 1 тыс. человек населения планируемой застройки
18	<i>Мероприятия по развитию транспорта</i>	В соответствии с СТП ТО МО
19	<i>Минимальная обеспеченность участковыми пунктами полиции</i>	1 участковый пункт на 2,8 тыс. населения площадью 45 кв. м
20	<i>Минимальная обеспеченность многофункциональными центрами</i>	40 кв.м. на 2 тыс. человек населения планируемой застройки
21	<i>Минимальная обеспеченность отдельно стоящими объектами торговли</i>	350 кв.м на 1 тыс. человек населения планируемой застройки

22	<i>Максимально допустимый уровень территориальной доступности объектов коммунальной, транспортной, социальной инфраструктур</i>	<i>В соответствии с СП 42.13330.2016 "СНиП 2.07.01-89* Градостроительство. Планировка и застройка городских и сельских поселений"</i>
----	---------------------------------------------------------------------------------------------------------------------------------	---------------------------------------------------------------------------------------------------------------------------------------

5. Информация об ограничениях использования земельного участка, в том числе, если земельный участок полностью или частично расположен в границах зон с особыми условиями использования территорий

Земельный участок полностью расположен в приаэродромной территории аэродрома Москва (Шереметьево) - подзона 3, сектор 3.1.¹ В секторе 3.1 запрещается размещение объектов, предельная абсолютная высота которых определяется в соответствии с ФАП-262 и равна 342 м.¹

Земельный участок полностью расположен в приаэродромной территории аэродрома Москва (Шереметьево) - подзона 6.¹ В пределах шестой подзоны приаэродромной территории запрещается размещение объектов размещения отходов, захоронения, хранения, обезвреживания таких отходов (скотомогильников, мусоросжигательных и мусороперерабатывающих заводов, полигонов по захоронению и сортировке бытового мусора и отходов).¹

Земельный участок расположен в границах полос воздушных подходов аэродрома Москва (Шереметьево).² Использование земельных участков в целях строительства, реконструкции объектов капитального строительства осуществляется при наличии санитарно-эпидемиологического заключения федерального органа исполнительной власти, осуществляющего федеральный государственный санитарно-эпидемиологический надзор, в соответствии с требованиями действующего законодательства.³

6. Информация о границах зон с особыми условиями использования территорий, если земельный участок полностью или частично расположен в границах таких зон:

Наименование зоны с особыми условиями использования территории с указанием объекта, в отношении которого установлена такая зона	Перечень координат характерных точек в системе координат, используемой для ведения Единого государственного реестра недвижимости		
	Обозначение (номер) характерной точки	X	Y
1	2	3	4
<i>Приаэродромная территория аэродрома Москва (Шереметьево) - подзона 3, сектор 3.1</i>	-	-	-
<i>Приаэродромная территория аэродрома Москва (Шереметьево) - подзона 6</i>	-	-	-
<i>Полосы воздушных подходов аэродрома Москва (Шереметьево)</i>	-	-	-

7. Информация о границах публичных сервитутов

Информация отсутствует

Обозначение (номер) характерной точки	Перечень координат характерных точек в системе координат, используемой для ведения Единого государственного реестра недвижимости	
	X	Y
-	-	-

8. Номер и (или) наименование элемента планировочной структуры, в границах которого расположен земельный участок

Приказ Министерства строительства и жилищно-коммунального хозяйства Российской Федерации от 25 апреля 2017 г. № 738/пр "Об утверждении видов элементов планировочной структуры". Городской округ Солнечногорск, 50:09:0070423

9. Информация о технических условиях подключения (технологического присоединения) объектов капитального строительства к сетям инженерно-технического обеспечения, определенных с учетом программ комплексного развития систем коммунальной инфраструктуры поселения, городского округа

Информацию о технических условиях см. приложение

10. Реквизиты нормативных правовых актов субъекта Российской Федерации, муниципальных правовых актов, устанавливающих требования к благоустройству территории

Закон Московской области от 30.12.2014 г. № 191/2014-ОЗ "О регулировании дополнительных вопросов в сфере благоустройства в Московской области"

11. Информация о красных линиях:

В соответствии с проектом планировки территории и проектом межевания, утвержденными распоряжением Министерства жилищной политики Московской области от 30.09.2021 г. № П9/0057-21

Обозначение (номер) характерной точки	Перечень координат характерных точек в системе координат, используемой для ведения Единого государственного реестра недвижимости	
	X	Y
-	485117.16	2172969.05
	485119.39	2173059.32
	485116.12	2173149.56
	485107.34	2173239.43
	485101.59	2173243.73
	485068.20	2173239.19
	485034.63	2173236.25
	485000.95	2173234.92
	484967.26	2173235.21
	484933.61	2173237.11
	484900.09	2173240.62

¹ - Приказ Федерального агентства воздушного транспорта (Росавиация) Министерства транспорта Российской Федерации от 17.04.2020 г. № 395-П "Об установлении приаэродромной территории аэродрома Москва (Шереметьево)".

² - Приказ Министерства транспорта Российской Федерации от 16.04.2019 г. № 298-П "Об утверждении карт (схем), на которых отображены границы полос воздушных подходов аэродромов гражданской авиации".

³ - Федеральный закон Российской Федерации от 01.07.2017 г. № 135-ФЗ "О внесении изменений в отдельные законодательные акты Российской Федерации в части совершенствования порядка установления и использования приаэродромной территории и санитарно-защитной зоны".

Приложения



Исх. № 4/2022 от «12» января 2022 года
Номер ТУ № 1/2022 ВС

В ГКУ МО АРКИ
ООО «СЗ «Самолет-Юрлово»

Доводим до вашего сведения, что на участках с кадастровыми номерами:
50:09:0070423:3605; 50:09:0070423:3604; 50:09:0070423:3603; 50:09:0070423:3596;
50:09:0070423:3598; 50:09:0070423:3607; 50:09:0070423:3608; 50:09:0070423:3602;
50:09:0070423:3601 водоснабжения ООО «КомЭнерго» отсутствуют.

С уважением,

Зам.генерального директора
по доверенности № 1 от 15.10.2020 г.
ООО «КомЭнерго»



А.В. Сидоров



Исх. № 5/2022 от «12» января 2021 года
Номер ТУ № 1/2022 ВО

В ГКУ МО АРКИ
ООО «СЗ «Самолет-Юрлово»

Доводим до вашего сведения, что на участках с кадастровыми номерами:

50:09:0070423:3605; 50:09:0070423:3604; 50:09:0070423:3603; 50:09:0070423:3596;

50:09:0070423:3598; 50:09:0070423:3607; 50:09:0070423:3608; 50:09:0070423:3602;

50:09:0070423:3601 сети водоотведения ООО «КомЭнерго» отсутствуют.

С уважением,

Зам.генерального директора
по доверенности № 1 от 15.10.2020 г.
ООО «КомЭнерго»



А.В. Сидоров

расположенном: Московская обл., Солнечногорский г.о., д. Юрлово

I. Предельная свободная мощность существующих сетей.

Вблизи участка расположена ПС **Омега**, принадлежащая ПАО «МОЭСК». Максимальная мощность, разрешенная для технологического присоединения, по информации, размещенной на официальном интернет сайте

владельца указанного питающего центра составляет **25,84 МВА.**

II. Максимальная нагрузка: 25,84 МВА.

III. Срок осуществления мероприятий по технологическому присоединению:

В соответствии с подпунктом б) пункта 16 Правил технологического присоединения энергопринимающих устройств потребителей электрической энергии, объектов по производству электрической энергии, а так же объектов электросетевого хозяйства, принадлежащих сетевым организациям и иным лицам, к электрическим сетям, утвержденных Постановлением Правительства Российской Федерации от 27.12.2004 №861, срок присоединения составляет:

а. В случаях осуществления технологического присоединения к электрическим сетям классом напряжения до 20 кВ включительно, при этом расстояние от существующих электрических сетей необходимого класса напряжения до границ участка, на котором расположены присоединяемые энергопринимающие устройства, составляет не более 300 метров в городах и поселках городского типа и не более 500 метров в сельской местности и от сетевой организации не требуется выполнение работ по строительству (реконструкции) объектов электросетевого хозяйства, включенных (подлежащих включению) в инвестиционные программы сетевых организаций (в том числе смежных сетевых организаций), и (или) объектов по производству электрической энергии, за исключением работ по строительству объектов электросетевого хозяйства от существующих объектов электросетевого хозяйства до присоединяемых энергопринимающих устройств и (или) объектов электроэнергетики:

а.1. 4 месяца - для заявителей, максимальная мощность энергопринимающих устройств которых составляет до 670 кВт включительно;

а.2. 1 год - для заявителей, максимальная мощность энергопринимающих устройств которых составляет свыше 670 кВт;

б. в иных случаях:

б.1. 6 месяцев - для заявителей – юридических лиц и индивидуальных предпринимателей в целях технологического присоединения по одному источнику электроснабжения энергопринимающих устройств, максимальная мощность которых составляет до 150 кВт включительно (с учетом ранее присоединенных в данной точке присоединения энергопринимающих устройств), для заявителей - физических лиц, в целях технологического присоединения энергопринимающих устройств, максимальная мощность которых составляет до 15 кВт включительно (с учетом ранее присоединенных в данной точке присоединения энергопринимающих устройств), которые используются для бытовых и иных нужд, не связанных с осуществлением предпринимательской деятельности, и электроснабжение которых предусматривается по одному источнику, и для заявителей, осуществляющих технологическое присоединение путем перераспределения мощности, если технологическое присоединение осуществляется к электрическим сетям, уровень напряжения которых составляет до 20 кВ включительно, и если расстояние от существующих электрических сетей необходимого класса напряжения до границ участка заявителя, на котором расположены присоединяемые энергопринимающие устройства, составляет не более 300 метров в городах и поселках городского типа и не более 500 метров в сельской



Общество с ограниченной ответственностью «Газпром теплоэнерго Московская область»
(ООО «Газпром теплоэнерго МО»)

20 ____ г.

№ _____

ИНФОРМАЦИЯ О ВОЗМОЖНОСТИ ПОДКЛЮЧЕНИЯ

(технологического присоединения) объектов капитального строительства к сетям инженерно-технического обеспечения

РЕСУРС ОБСЛУЖИВАЮЩАЯ ОРГАНИЗАЦИЯ	
Тип сети	Теплоснабжение
Номер ТУ	229258
Дата выдачи ТУ в РСО	12.01.2022
Срок действия ТУ	3 года
Срок подключения объекта капитального строительства	18 месяцев с момента заключения договора
Наименование РСО	ООО «Газпром теплоэнерго МО»
ИНН РСО	5007101649
Адрес РСО	142214, МО, г. Серпухов, ул. Звездная, д. 4, п. 76
ИНФОРМАЦИЯ О ЗАЯВКЕ	
Дата заявки	28.12.2021
Номер заявки	229258
Номер заявления	P001-83335581942-53480617
ИНФОРМАЦИЯ ОБ ОБЪЕКТЕ	
Кадастровый номер земельного участка	50:09:0070423:3604
Адрес земельного участка	Московская обл., г.о. Солнечногорск, д. Юрлово
Назначение объекта	Жилой дом
ИНФОРМАЦИЯ ПО ПОДКЛЮЧЕНИЮ ОБЪЕКТА	
Возможная точка подключения	-
Максимальная нагрузка-предельная свободная мощность в возможной точке подключения (Гкал/ч)	Участок вне зоны ответственности РСО / Отсутствуют муниципальные сети
Информация о согласовании с организациями, владеющими технологически связанными сетями или объектами (не требуется/согласовано с РСО _____)	-
Информация о плате за подключение объекта капитального строительства	-

Прочие условия:

1. Данный документ не является основанием для технологического присоединения к сетям инженерно-технического обеспечения, резервирования мощности и проектирования.
2. В течение 1 (одного) года с даты получения технических условий правообладателю земельного участка необходимо определить нагрузку и обратиться с заявлением о подключении объекта капитального строительства к сетям инженерно-технического обеспечения на основании договора о подключении (технологическом присоединении).
3. В случае осуществления самовольного подключения (тех. присоединения) к сетям тепло-, водоснабжения и водоотведения заявитель может быть привлечен к ответственности в соответствии со статьями 7.19 и 7.20 КоАП РФ.

Главный инженер


А.В. Кутенко



МИНИСТЕРСТВО ЭНЕРГЕТИКИ МОСКОВСКОЙ ОБЛАСТИ
ГОСУДАРСТВЕННОЕ КАЗЕННОЕ УЧРЕЖДЕНИЕ МОСКОВСКОЙ ОБЛАСТИ
«АГЕНТСТВО РАЗВИТИЯ КОММУНАЛЬНОЙ ИНФРАСТРУКТУРЫ»
(ГКУ МО «АРКИ»)

бульвар Строителей, дом 4, корп. 1, г.о. Красногорск, Московская область, 143402
e-mail: arki@mosreg.ru тел.: 8 (498) 602-28-28
ОКПО 92719928 ОГРН 1115034003083 ИНН/КПП 5034043019/502401001

ИНФОРМАЦИЯ О ТЕХНИЧЕСКИХ УСЛОВИЯХ

подключения (технологического присоединения) объекта капитального строительства к сетям инженерно-технического обеспечения

РЕКВИЗИТЫ ТУ	
Тип сети	Газоснабжение
Номер ТУ	229258/569333
Дата выдачи ТУ в РСО	14.01.2022
Срок действия ТУ	3 года
Срок подключения объекта капитального строительства	18 месяцев с момента заключения договора
ЗАЯВИТЕЛЬ	
ИНН	5003136930
Дата заявки	28-12-2021
Номер заявки	229258/569333
Номер заявления	P001-8335581942-53480617
РЕСУРСОСНАБЖАЮЩАЯ ОРГАНИЗАЦИЯ	
Наименование РСО	АО «Мособлгаз»
ИНН РСО	5000001317
Адрес РСО	143026, Одинцовский р-н, р.п. Новоивановское, ул. Калинина, д.1
ИНФОРМАЦИЯ ОБ ОБЪЕКТЕ	
Кадастровый номер ЗУ	50:09:0070423:3604###
Адрес земельного участка	Российская Федерация, Московская обл., Солнечногорский г.о., д. Юрлово
Функциональное назначение объекта	Многоквартирный жилой дом
ТЕХНИЧЕСКИЕ ПАРАМЕТРЫ В ТОЧКЕ ПОДКЛЮЧЕНИЯ	
Возможная точка подключения	РСО не предоставило ответ
Максимальная нагрузка в точке подключения, Гкал/ч.	-
Информация о плате за подключение объекта капитального строительства	

Прочие условия:

1. Данные технические условия не являются основанием для технологического присоединения к сетям инженерно-технического обеспечения, резервирования мощности и проектирования.
2. В течение 1 (одного) года с даты получения технических условий правообладателю земельного участка необходимо определить нагрузку и обратиться с заявлением о подключении объекта капитального строительства к сетям инженерно-технического обеспечения на основании Договора о подключении (технологическом присоединении).

Директор

В.Е. Каретников