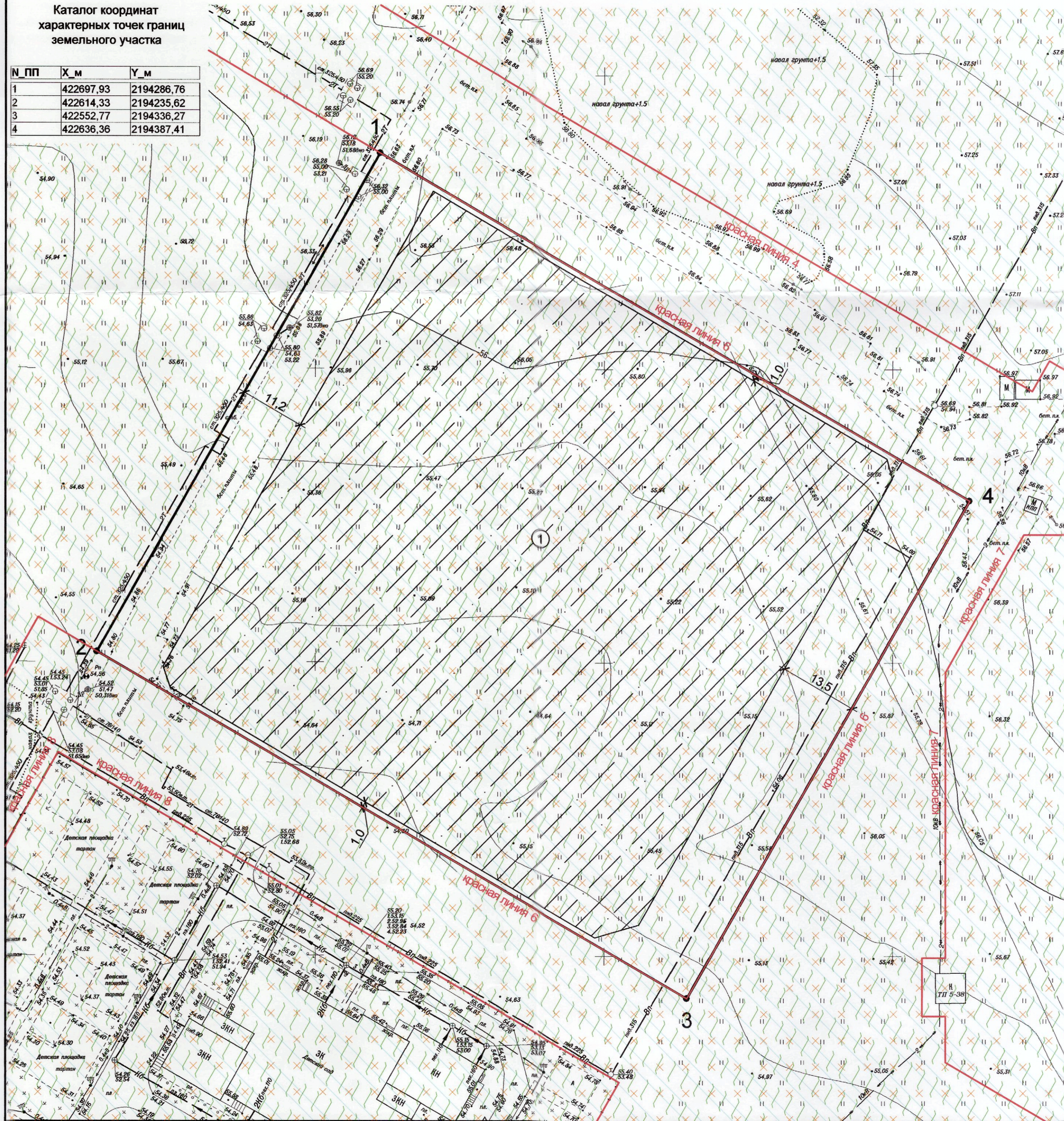


Чертеж градостроительного плана земельного участка

Каталог координат
характерных точек границ
земельного участка

N_ПП	X_м	Y_м
1	422697,93	2194286,76
2	422614,33	2194235,62
3	422552,77	2194336,27
4	422636,36	2194387,41

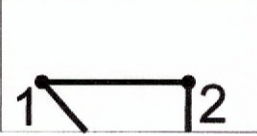
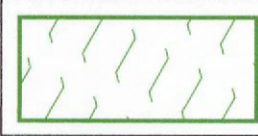
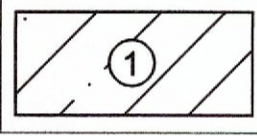
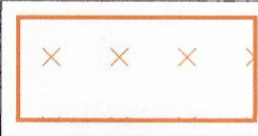
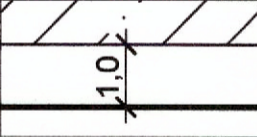



Ситуационный план



Земельный
участок

Условные обозначения

-  Границы земельного участка с номерами характерных точек
-  Зона третьего пояса санитарной охраны источников питьевого водоснабжения
-  Границы зон планируемого размещения объектов капитального строительства в соответствии с утвержденной документацией по планировке территории
-  Зона возможного выявления объектов, обладающих признаками объектов культурного (в т.ч. археологического) наследия
-  Минимальные отступы от границ земельного участка
-  Приаэродромные территории аэродромов «Ростов-на-Дону (Центральный)», «Ростов-на-Дону «Северный», «Батайск»

- Чертеж градостроительного плана земельного участка разработан на топографической основе, имеющейся в информационной системе обеспечения градостроительной деятельности Департамента.
- Чертеж градостроительного плана земельного участка разработан Департаментом архитектуры и градостроительства города Ростова -на-Дону в июле 2020 года.

Утверждаю:

И.о.главного архитектора города -
директора Департамента

Настоящий чертеж является обязательным приложением к градостроительному плану земельного участка от 15.07.2020 №РФ-61-3-10-0-00-2020-1030



Е.П. Гавриленко

				Департамент архитектуры и градостроительства г.Ростова-на-Дону		
				Зона застройки многоэтажными многоквартирными домами Ж-3/8/5 подзона Б		
Изм.	Кол.уч.	Лист	№докум.	Подпись	Дата	Стадия
		1	1	Пенушено ЕМ	07.20	Лист
И.о.нач.отдела				Земельный участок по адресу: г.Ростов-на-Дону, Советский район, жилой район «Левенцовский», V микрорайон (КН 61:44:0073012:165)		Листов
Разработал				Климина С.А.		07.20
Проверил				Наон А.А.		07.20
				Чертеж градостроительного плана земельного участка М1:500		Отдел подготовки градостроительных планов земельных участков
						Формат А2