


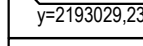



Условные обозначения

-  - граница землепользования
-  - проектируемые здания и сооружения
-  - пандус для МГН
-  - координатная привязка
-  - граница этапов строительства

Ведомость жилых и общественных зданий и сооружений

№ по ген. плану	Наименование и обозначение	Этажность	Количество		Площадь, м ²				Площадь встроены и пристроенных помещений	Строительный объем, м ³		
			Зданий	Всего	Здания	Всего	Здания	Всего		Здания	Всего	
												Квартир
1	Жилой дом №1. Секция №1 (1 этап)	4	1	40	40	643,0	643,0	1734,32	1734,32	-	9376,9	9376,9
2	Жилой дом №1. Секция №2 (2 этап)	4	1	40	40	643,0	643,0	1734,32	1734,32	-	9376,9	9376,9
3	Жилой дом №2. Секция №1 (3 этап)	4	1	40	40	643,0	643,0	1734,32	1734,32	-	9376,9	9376,9
4	Жилой дом №2. Секция №2 (4 этап)	4	1	40	40	643,0	643,0	1734,32	1734,32	-	9376,9	9376,9

Изм.	Кол.	Лист	Недок.	Подпись	Дата
1	-	Зам.	06-23	<i>[Signature]</i>	
		ГИП	Бирюков	<i>[Signature]</i>	
		Разработал	Крапивин	<i>[Signature]</i>	
		Н.контроль.	Бирюков	<i>[Signature]</i>	

21-22-ПЗУ		
Многоквартирные жилые дома, расположенные на земельном участке с кадастровым номером 34:28:100028:6666 в г.Краснослободск Волгоградской области		
Стадия	Лист	Листов
П	1	
Схема планировочной организации земельного участка		ООО "Инвестволга"

Инва. N подл.	Подпись и дата	Взамен инв N