

Номер на плане	Наименование и обозначения	Этажность	Количество		Площадь, м²				Строительный объем, в т.ч. ниже ± 0,000, м³		
			здания	квартир	застройки		общая нормируемая		здания	Всего	
					здания	Всего	здания	Всего			
1	Проектируемый многоквартирный пятиэтажный жилой дом	5	1	25	25	499,44	499,44	-	-	-	-

Экспликация зданий и сооружений

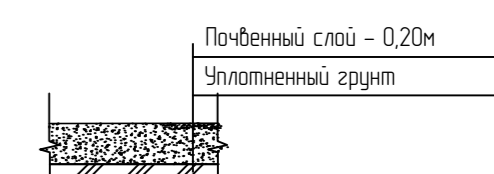
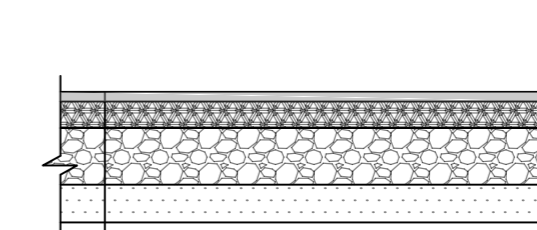
Номер на плане	Наименование	Примечание
1	Проектируемый пятиэтажный жилой дом	Проектир.
0	Площадка для отдыха взрослого населения	Проектир.
Д	Площадка для игр детей младшего и дошкольного возраста	Проектир.
Ф	Площадка для занятий физкультуры	Проектир.
С	Площадка для сушки белья	Проектир.
Р	Площадка для гостей (временной) стоянки (парковки) автомобилей на 20 машиномест, в т.ч. 2 м/м для парковки инвалидов	Проектир.

Условные обозначения

- Граница земельного участка с кадастровым номером 44-27/070226/52
- Граница благоустройства за границей участка
- Граница допустимого размещения зданий и сооружений
- Проектируемое здание
- Отмостка с покрытием из тротуарной плитки
- Этажность
- Существующие здания и сооружения
- Газон с посевом трав
- Проезды и парковки с асфальтобетонным покрытием
- Тротуары и площадки с асфальтобетонным покрытием
- Площадки с резиновым покрытием
- Пожарный проезд с покрытием газонной решеткой
- Бортовой бетонный камень
- Существующие деревья, подлежащие сносу
- Парковочное место
- Р - обозначение временной(гостевой) стоянки (парковки) автомобилей
10 - количество машиномест

Площадки с резиновым покрытием
Тип 3

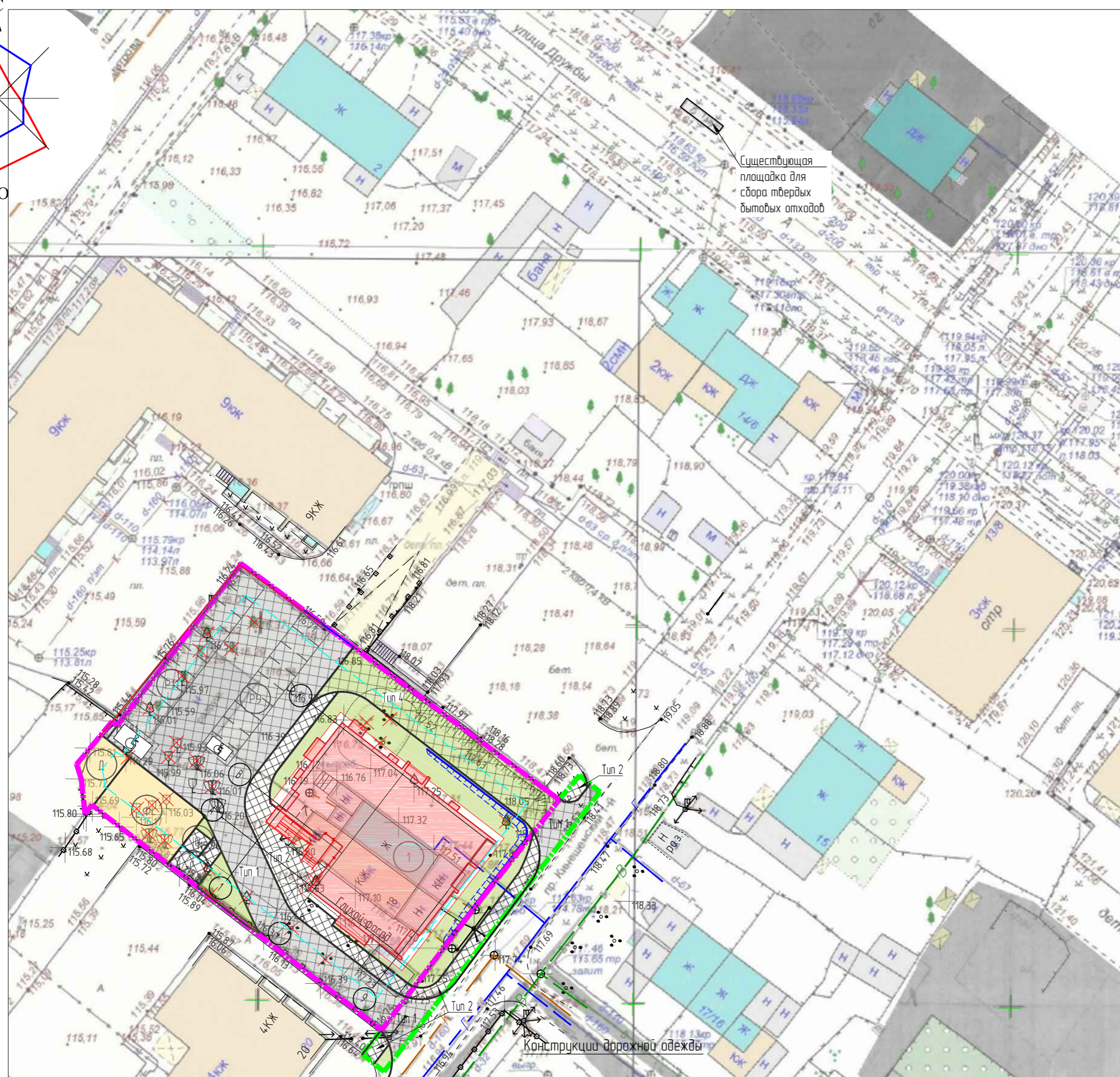
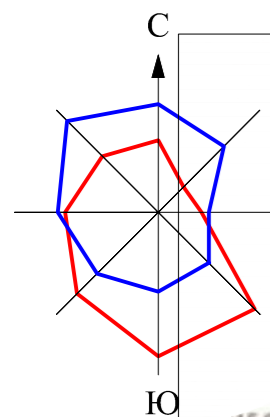
Конструкция газона с посевом трав



- Резиновое покрытие - 2см
- А/бет пористый из горячей м/з щебен смеси
- Марка II ГОСТ 9128-2013 - 4-7см
- Щебень фр 5-40мм по ГОСТ 8267-93 - 10-15см
- Песок среднезернистый по ГОСТ 8736-77 - 15-20см
- Грунт

Примечание:
1 Сбор мусора предусмотрен на существующей площадке для сбора твердых бытовых отходов в 93,0 м от проектируемого жилого дома, в районе дома №5/12 по ул. Дружбы, с добавлением одного мусорного контейнера.

					045-21-ПЗУ		
					Среднеэтажный многоквартирный жилой дом по адресу: г. Кострома, 1-ый Кинешемский проезд, д. 18		
Изм	Кол	Лист	№ док	Подпись	Дата	Страница	Листов
Разработал		Большакова		<i>Большакова</i>		п	3
Н контроль	Вагина			<i>Вагина</i>		Схема планировочной организации земельного участка М 1500	
ГИП	Иванов			<i>Иванов</i>		ООО "ПЕРСПЕКТИВА" г. Кострома Свидетельство СРО № П-021-28082009	

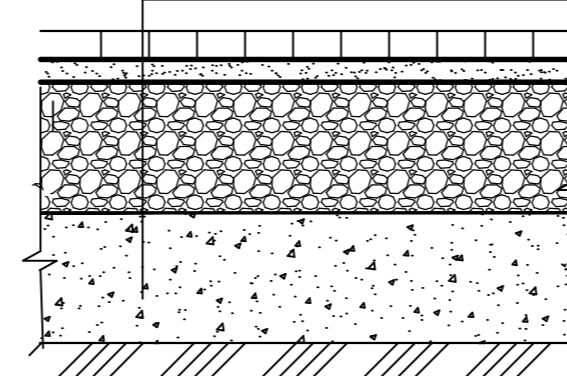


Существующая площадка для сбора твердых бытовых отходов

Конструкция дорожной одежды

Пожарный проезд с покрытием из газонной решетки
Тип 4

- Газонная решетка Standardpark h=3,8 см (Заполненная плодородным грунтом)
- Песок мелкий с коэф. фильтр 1 м/суп ГОСТ 8736-2014 h=2,5 см
- Щебень фракц 40-80 мм, легкоуплотняемый с заклинкой фракц. мелким щебнем, М400, и4, F15, ГОСТ 8267-93 h=0,4 м
- Геотекстиль плотностью 200 г/м²
- Песчано-гравийная смесь (песок 10%, гравий фр 20мм) h=0,4 м
- Уплотненный грунт основания



Проезды и парковки с асфальтобетонным покрытием
Тип 1

Тротуары с асфальтобетонным покрытием
Тип 2

- А/бет плотный из горячей м/з щебен смеси
- ТИП Б Марка III ГОСТ 9128-2013 h=0,05м
- А/бет пористый из горячей м/з щебен смеси
- ТИП В Марка III ГОСТ 9128-2013 h=0,07м
- Щебень фракц 40-80 мм, легкоуплотняемый с заклинкой фракц. мелким щебнем, М800, и3, F25, ГОСТ 8267-93 h=0,20м
- Песок мелкий с коэф. фильтр. 1 м/суп ГОСТ 8736-2014 h=0,25м



Бетон W4 F100 В 75 ГОСТ 26633-2015

Местный уплотненный грунт

Согласовано

Вариант шифр

Подпись и дата

Имя, N. лобн