



АДМИНИСТРАЦИЯ ГОРОДСКОГО ОКРУГА
"ГОРОД АРХАНГЕЛЬСК"

РАСПОРЯЖЕНИЕ

от 16 июня 2023 г. № 3484р

Об утверждении градостроительного плана земельного участка, расположенного в Ломоносовском территориальном округе г. Архангельска по ул. Красноармейской, и о признании утратившим силу пункта 1 распоряжения Администрации городского округа "Город Архангельск" от 23 декабря 2022 года № 8498р

В соответствии с Градостроительным кодексом Российской Федерации, Уставом городского округа "Город Архангельск":

1. Утвердить прилагаемый градостроительный план № РФ-29-3-01-0-00-2023-4685 земельного участка, расположенного в Ломоносовском территориальном округе г. Архангельска по ул. Красноармейской.

2. Признать утратившим силу пункт 1 распоряжения Администрации городского округа "Город Архангельск" от 23 декабря 2022 года № 8498р "Об утверждении градостроительного плана земельного участка, расположенного в Ломоносовском территориальном округе г. Архангельска по ул. Красноармейской, и о признании утратившим силу пункта 1 распоряжения Администрации городского округа "Город Архангельск" от 21 мая 2021 года № 1922р".

Глава городского округа
"Город Архангельск"



Д.А. Морев

Градостроительный план земельного участка №

Р Ф - 2 9 - 3 - 0 1 - 0 - 0 0 - 2 0 2 3 - 4 6 8 5

Градостроительный план земельного участка подготовлен на основании

обращения АО "СЗ "ПСФ "ИНСТРОЙ" от 6 июня 2023 года

(реквизиты заявления правообладателя земельного участка иного лица в случае, предусмотренном частью 1.1 статьи 57.3 Градостроительного кодекса Российской Федерации, с указанием ф.и.о. заявителя – физического лица, либо реквизиты заявления и наименование заявителя – юридического лица о выдаче градостроительного плана земельного участка)

Местонахождение земельного участка

Архангельская область,

(субъект Российской Федерации)

г. Архангельск, Ломоносовский территориальный округ, ул. Красноармейская

(муниципальный район или городской округ)

(поселение)

Описание границ земельного участка (образуемого земельного участка):

Обозначение (номер) характерной точки	Перечень координат характерных точек в системе координат, используемой для ведения Единого государственного реестра недвижимости	
	X	Y
1	650496.20	2521423.46
2	650499.29	2521425.82
3	650513.78	2521436.44
4	650514.14	2521436.79
5	650512.99	2521440.54
6	650509.08	2521451.30
7	650506.71	2521456.77
8	650505.58	2521460.87
9	650499.86	2521472.66
10	650487.54	2521468.78
11	650485.98	2521467.59
12	650481.06	2521464.63
13	650476.10	2521462.27
14	650454.00	2521452.36
15	650428.84	2521443.18
16	650418.21	2521438.18
17	650433.07	2521399.94
18	650444.63	2521405.24
19	650448.40	2521402.50
20	650449.24	2521402.86
21	650467.54	2521411.17
22	650473.62	2521414.25
23	650473.71	2521414.09

Департамент градостроительства
Администрация городского округа
"Город Архангельск"
163000, г. Архангельск, пл. В.И. Ленина, 5

24	650477.48	2521414.87
25	650483.81	2521416.95
26	650492.62	2521421.32

Кадастровый номер земельного участка (при наличии) или в случае, предусмотренном частью 1.1 статьи 57.3 Градостроительного кодекса Российской Федерации, условный номер образуемого земельного участка на основании утвержденных проекта межевания территории и (или) схемы расположения земельного участка или земельных участков на кадастровом плане территории

29:22:050506:794

Площадь земельного участка

3838 кв.м

Информация о расположенных в границах земельного участка объектах капитального строительства

в границах земельного участка расположен 1 объект капитального строительства

Информация о границах зоны планируемого размещения объекта капитального строительства в соответствии с утвержденным проектом планировки территории (при наличии)

Обозначение (номер) характерной точки	Перечень координат характерных точек в системе координат, используемой для ведения Единого государственного реестра недвижимости	
	X	Y
1	650499.29	2521425.82
2	650496.20	2521423.46
3	650492.62	2521421.32
4	650486.14	2521418.11
5	650484.92	2521420.85
6	650482.59	2521419.69
7	650476.78	2521417.79
8	650472.02	2521416.81
9	650466.24	2521413.88
10	650450.80	2521406.86
11	650443.12	2521424.84
12	650435.98	2521438.20
13	650434.28	2521437.44
14	650432.72	2521441.40
15	650454.42	2521449.34
16	650482.24	2521461.80
17	650482.61	2521462.06
18	650487.67	2521465.10
19	650488.94	2521466.08
20	650501.18	2521469.93
21	650505.58	2521460.87
22	650508.23	2521451.21
23	650513.78	2521436.44

Де 2521436.44 градостроительства
Администрация городского округа
"Город Архангельск"
163000, г. Архангельск, пл. В.И. Попова, 5

Реквизиты проекта планировки территории и (или) проекта межевания территории в случае, если земельный участок расположен в границах территории, в отношении которой утверждены проект планировки территории и (или) проект межевания территории

Проект внесения изменений в проект планировки центральной части муниципального образования "Город Архангельск" в части территории в границах ул. Урицкого, ул. Розы Шаниной, ул. Смольный Буян, просп. Ломоносова площадью 14,1802 га утвержден распоряжением Главы городского округа "Город Архангельск" от 27.10.2022 № 6779р.

Проект планировки центральной части муниципального образования "Город Архангельск" в границах ул. Смольный Буян, наб. Северной Двины, ул. Логинова и пр. Обводный канал утвержден распоряжением мэра города Архангельска от 20 декабря 2013 г. № 4193р (с изменениями).

Градостроительный план подготовлен

Департаментом градостроительства Администрации городского округа
"Город Архангельск"

(ф.и.о., должность уполномоченного лица, наименование органа или организации)

М.П.

(подпись)

/ **Е. В. Писаренко** /

(расшифровка подписи)

Дата выдачи

16.06.2023
(ДД.ММ.ГГГГ)



1. Чертеж(и) градостроительного плана земельного участка

Чертеж(и) градостроительного плана земельного участка разработан(ы) на топографической основе в масштабе

1:500

, выполненной

**ООО "Земкадастр" в 2006 году,
ООО " "Стройснаб" " в 2013 году**

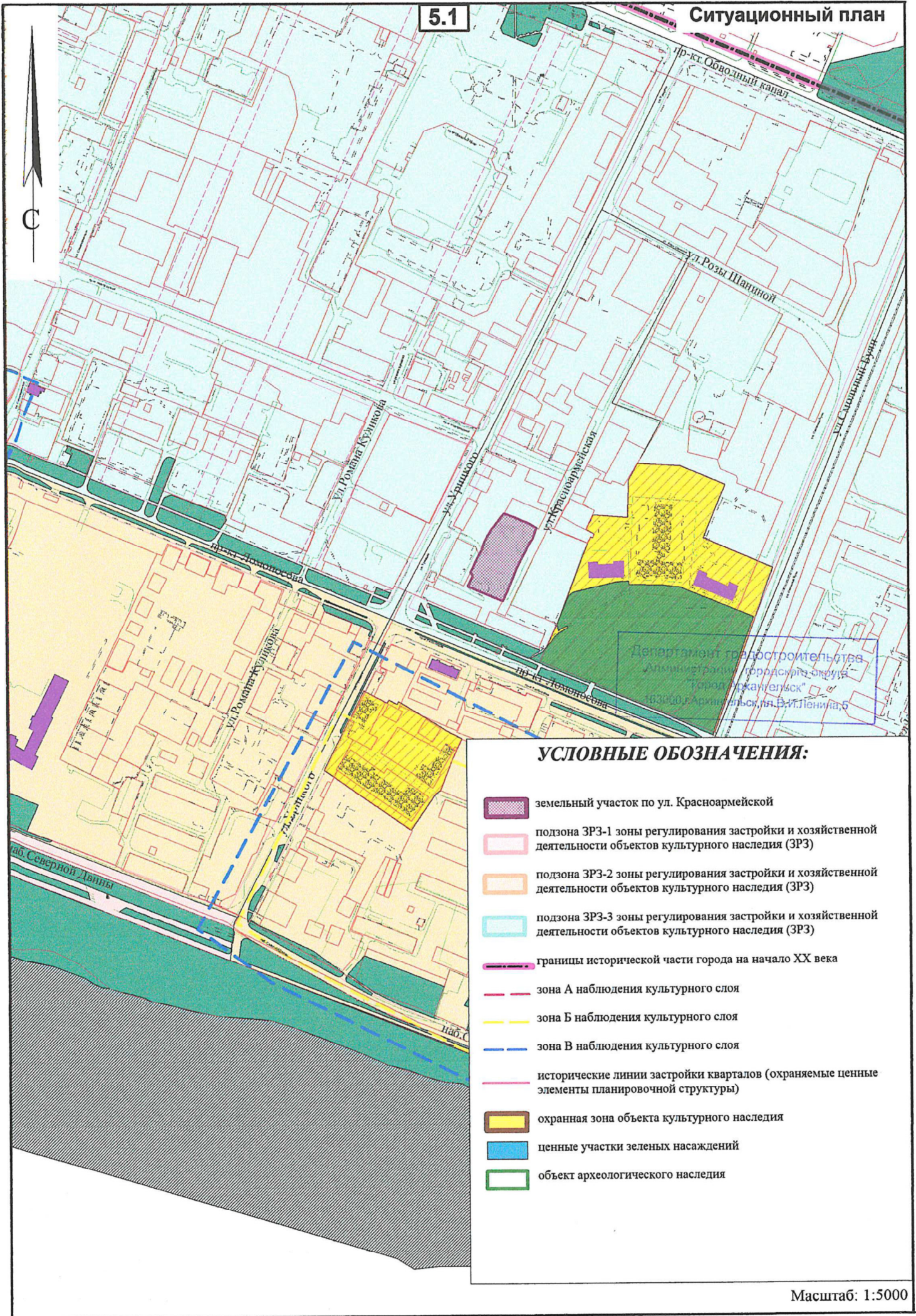
(дата, наименование организации, подготовившей топографическую основу)

Чертеж градостроительного плана земельного участка разработан

**Департаментом градостроительства Администрации городского округа "Город
Архангельск" 8 июня 2023 года**

(дата, наименование организации)













Департамент градостроительства
Администрации городского округа
"Город Архангельск"
163000, г. Архангельск, ул. С.М. Ломоносова, 5

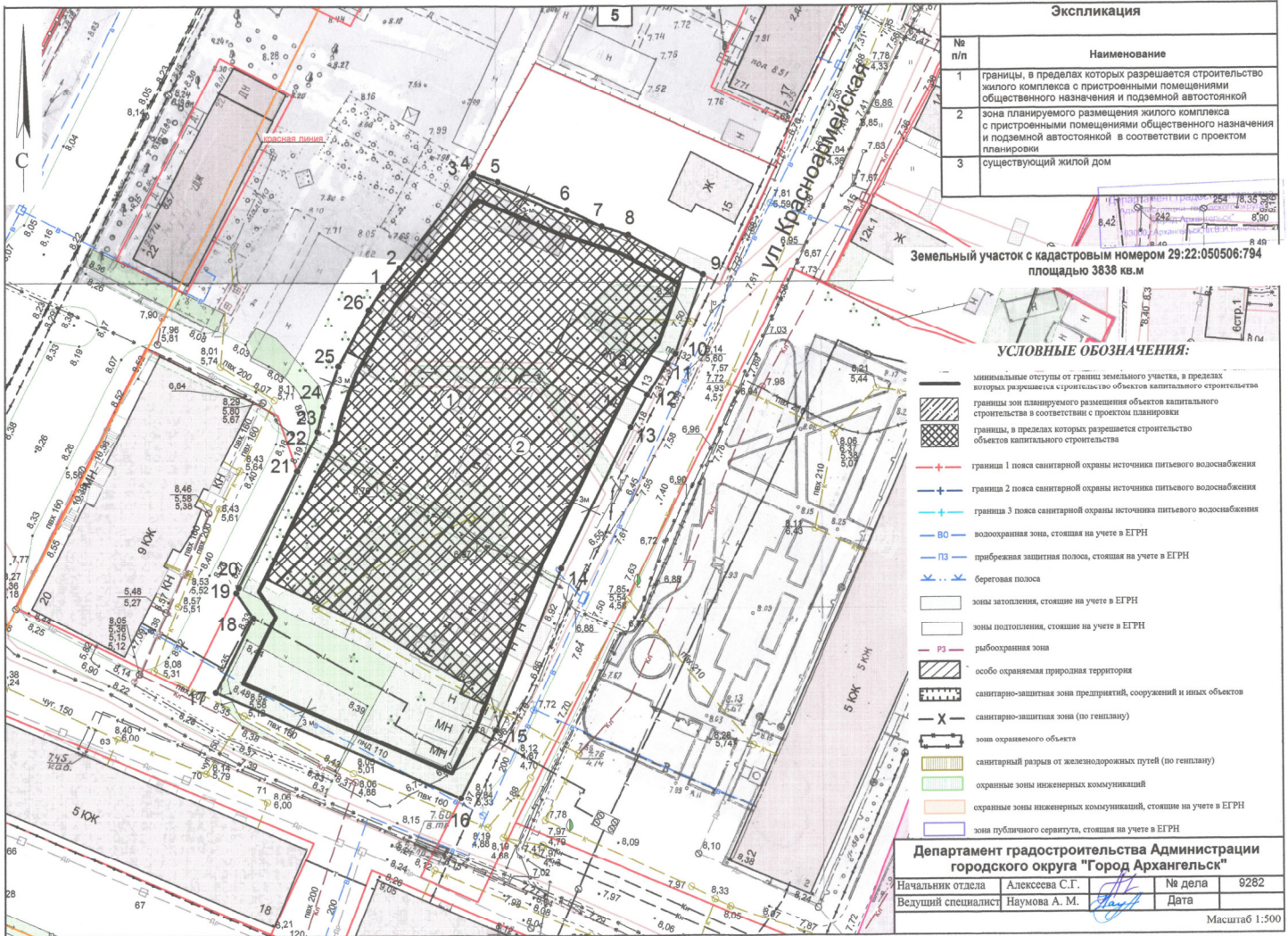


С

Департамент градостроительства
Администрации городского округа
"Город Жуковский"
143000, Архиповский, В.И. Ленина, 6

УСЛОВНЫЕ ОБОЗНАЧЕНИЯ:

-  земельный участок по ул. Красноармейской
-  подзона ЗРЗ-1 зоны регулирования застройки и хозяйственной деятельности объектов культурного наследия (ЗРЗ)
-  подзона ЗРЗ-2 зоны регулирования застройки и хозяйственной деятельности объектов культурного наследия (ЗРЗ)
-  подзона ЗРЗ-3 зоны регулирования застройки и хозяйственной деятельности объектов культурного наследия (ЗРЗ)
-  границы исторической части города на начало XX века
-  зона А наблюдения культурного слоя
-  зона Б наблюдения культурного слоя
-  зона В наблюдения культурного слоя
-  исторические линии застройки кварталов (охраняемые ценные элементы планировочной структуры)
-  охранная зона объекта культурного наследия
-  ценные участки зеленых насаждений
-  объект археологического наследия



Экспликация	
№ п/п	Наименование
1	границы, в пределах которых разрешается строительство жилого комплекса с пристроенными помещениями общественного назначения и подземной автостоянкой
2	зона планируемого размещения жилого комплекса с пристроенными помещениями общественного назначения и подземной автостоянкой в соответствии с проектом планировки
3	существующий жилой дом

Земельный участок с кадастровым номером 29:22:050506:794 площадью 3838 кв.м

УСЛОВНЫЕ ОБОЗНАЧЕНИЯ:

- минимальные отступы от границ земельного участка, в пределах которых разрешается строительство объектов капитального строительства
- границы зон планируемого размещения объектов капитального строительства в соответствии с проектом планировки
- границы, в пределах которых разрешается строительство объектов капитального строительства
- граница 1 пояса санитарной охраны источника питьевого водоснабжения
- граница 2 пояса санитарной охраны источника питьевого водоснабжения
- граница 3 пояса санитарной охраны источника питьевого водоснабжения
- ВО - водоохранная зона, стоящая на учете в ЕГРН
- ПЗ - прибрежная защитная полоса, стоящая на учете в ЕГРН
- береговая полоса
- зоны затопления, стоящие на учете в ЕГРН
- зоны подтопления, стоящие на учете в ЕГРН
- РЗ - рыбоохранная зона
- особо охраняемая природная территория
- санитарно-защитная зона предприятий, сооружений и иных объектов
- санитарно-защитная зона (по генплану)
- зона охраняемого объекта
- санитарный разрыв от железнодорожных путей (по генплану)
- охранные зоны инженерных коммуникаций
- охранные зоны инженерных коммуникаций, стоящие на учете в ЕГРН
- зоны публичного сервитута, стоящие на учете в ЕГРН

Департамент градостроительства Администрации городского округа "Город Архангельск"			
Начальник отдела	Алексеева С.Г.	№ дела	9282
Ведущий специалист	Наумова А.М.	Дата	
			Масштаб 1:500

2. Информация о градостроительном регламенте либо требованиям к назначению, параметрам и размещению объекта капитального строительства на земельном участке, на который действие градостроительного регламента не распространяется или для которого градостроительный регламент не устанавливается

Зона застройки многоэтажными жилыми домами (кодированное обозначение зоны – Ж4).

2.1. Реквизиты акта органа государственной власти субъекта Российской Федерации, органа местного самоуправления, содержащего градостроительный регламент либо реквизиты акта федерального органа государственной власти, органа государственной власти субъекта Российской Федерации, органа местного самоуправления, иной организации, определяющего в соответствии с федеральными законами порядок использования земельного участка, на который действие градостроительного регламента не распространяется или для которого градостроительный регламент не устанавливается

Правила землепользования и застройки городского округа "Город Архангельск", утверждены постановлением министерства строительства и архитектуры Архангельской области от 29.09.2020 № 68-п (с изменениями).

Генеральный план муниципального образования "Город Архангельск", утвержден постановлением министерства строительства и архитектуры Архангельской области от 02.04.2020 № 37-п (с изменениями).

2.2. Информация о видах разрешенного использования земельного участка

Основные виды разрешённого использования:

ВИДЫ РАЗРЕШЕННОГО ИСПОЛЬЗОВАНИЯ	
ЗЕМЕЛЬНЫХ УЧАСТКОВ	ОПИСАНИЕ ВИДОВ РАЗРЕШЁННОГО ИСПОЛЬЗОВАНИЯ
Среднеэтажная жилая застройка (2.5)	Размещение многоквартирных домов этажностью не выше восьми этажей; благоустройство и озеленение; размещение подземных гаражей и автостоянок; обустройство спортивных и детских площадок, площадок для отдыха; размещение объектов обслуживания жилой застройки во встроенных, пристроенных и встроенно-пристроенных помещениях многоквартирного дома, если общая площадь таких помещений в многоквартирном доме не составляет более 20% общей площади помещений дома.
Многоэтажная жилая застройка (высотная застройка) (2.6)	Размещение многоквартирных домов этажностью девять этажей и выше; благоустройство и озеленение придомовых территорий; обустройство спортивных и детских площадок, хозяйственных площадок и площадок для отдыха; размещение подземных гаражей и автостоянок, размещение объектов обслуживания жилой застройки во встроенных, пристроенных и встроенно-пристроенных помещениях многоквартирного дома в отдельных помещениях дома, если площадь таких помещений в многоквартирном доме не составляет более 15% от общей площади дома.
Бытовое обслуживание (3.3)	Размещение объектов капитального строительства, предназначенных для оказания населению или организациям бытовых услуг (мастерские мелкого ремонта, ателье, бани, парикмахерские, прачечные, химчистки, похоронные бюро).
Образование и просвещение (3.5)	Размещение объектов капитального строительства, предназначенных для воспитания, образования и просвещения. Содержание данного вида разрешенного использования включает в себя содержание видов разрешенного использования с кодами 3.5.1 - 3.5.2.
Здравоохранение (3.4)	Размещение объектов капитального строительства, предназначенных для оказания гражданам медицинской помощи. Содержание данного вида разрешенного использования включает в себя содержание видов разрешенного использования с кодами 3.4.1 - 3.4.2.
Обеспечение	Размещение объектов капитального строительства, необходимых для

внутреннего правопорядка (8.3)	подготовки и поддержания в готовности органов внутренних дел, Росгвардии и спасательных служб, в которых существует военизированная служба; размещение объектов гражданской обороны, за исключением объектов гражданской обороны, являющихся частями производственных зданий.
Культурное развитие (3.6)	Размещение зданий и сооружений, предназначенных для размещения объектов культуры. Содержание данного вида разрешенного использования включает в себя содержание видов разрешенного использования с кодами 3.6.1 - 3.6.3.
Деловое управление (4.1)	Размещение объектов капитального строительства с целью: размещения объектов управленческой деятельности, не связанной с государственным или муниципальным управлением и оказанием услуг, а также с целью обеспечения совершения сделок, не требующих передачи товара в момент их совершения между организациями, в том числе биржевая деятельность (за исключением банковской и страховой деятельности).
Магазины (4.4)	Размещение объектов капитального строительства, предназначенных для продажи товаров, торговая площадь которых составляет до 5000 кв. м.
Общественное питание (4.6)	Размещение объектов капитального строительства в целях устройства мест общественного питания (рестораны, кафе, столовые, закусочные, бары).
Гостиничное обслуживание (4.7)	Размещение гостиниц.

Условно разрешённые виды использования:

ВИДЫ РАЗРЕШЕННОГО ИСПОЛЬЗОВАНИЯ	
ЗЕМЕЛЬНЫХ УЧАСТКОВ	ОПИСАНИЕ ВИДОВ РАЗРЕШЁННОГО ИСПОЛЬЗОВАНИЯ
Малозэтажная многоквартирная жилая застройка (2.1.1)	Размещение малозэтажных многоквартирных домов (многоквартирные дома высотой до 4 этажей, включая мансардный); обустройство спортивных и детских площадок, площадок для отдыха; размещение объектов обслуживания жилой застройки во встроенных, пристроенных и встроенно-пристроенных помещениях малозэтажного многоквартирного дома, если общая площадь таких помещений в малозэтажном многоквартирном доме не составляет более 15% общей площади помещений дома.
Хранение автотранспорта (2.7.1)	Размещение отдельно стоящих и пристроенных гаражей, в том числе подземных, предназначенных для хранения автотранспорта, в том числе с разделением на машино-места, за исключением гаражей, размещение которых предусмотрено содержанием видов разрешенного использования с кодами 2.7.2, 4.9
Религиозное использование (3.7)	Размещение зданий и сооружений религиозного использования. Содержание данного вида разрешенного использования включает в себя содержание видов разрешенного использования с кодами 3.7.1 - 3.7.2.
Объекты торговли (торговые центры, торгово-развлекательные центры (комплексы) (4.2)	Размещение объектов капитального строительства, общей площадью свыше 5000 кв. м с целью размещения одной или нескольких организаций, осуществляющих продажу товаров, и (или) оказание услуг в соответствии с содержанием видов разрешенного использования с кодами 4.5, 4.6, 4.8 - 4.8.2; размещение гаражей и (или) стоянок для автомобилей сотрудников и посетителей торгового центра
Банковская и страховая деятельность (4.5)	Размещение объектов капитального строительства, предназначенных для размещения организаций, оказывающих банковские и страховые услуги.
Спорт (5.1)	Размещение зданий и сооружений для занятия спортом. Содержание данного вида разрешенного использования включает в себя содержание видов разрешенного использования с кодами 5.1.1 - 5.1.7.

Вспомогательные виды разрешенного использования земельных участков и объектов капитального строительства

1. Вспомогательные виды разрешенного использования допустимы только в качестве дополнительных по отношению к основным видам разрешенного использования и осуществляются совместно с ними.

Использование и условно разрешенное использование
Департамент градостроительства
Администрации городского округа
"Город Архангельск"
163000, ул. Давыдовская, 2. И. Лещинский

2. Для всех объектов основных и условно разрешенных видов вспомогательными видами разрешенного использования являются следующие:

ВИДЫ РАЗРЕШЕННОГО ИСПОЛЬЗОВАНИЯ ЗЕМЕЛЬНЫХ УЧАСТКОВ	ОПИСАНИЕ ВИДОВ РАЗРЕШЕННОГО ИСПОЛЬЗОВАНИЯ ЗЕМЕЛЬНЫХ УЧАСТКОВ	ПРЕДЕЛЬНЫЕ РАЗМЕРЫ ЗЕМЕЛЬНЫХ УЧАСТКОВ И ПРЕДЕЛЬНЫЕ ПАРАМЕТРЫ РАЗРЕШЕННОГО СТРОИТЕЛЬСТВА, РЕКОНСТРУКЦИИ ОБЪЕКТОВ КАПИТАЛЬНОГО СТРОИТЕЛЬСТВА
Коммунальное обслуживание (3.1)	Котельные, водозаборы, очистные сооружения, насосные станции, водопроводы, линии электропередачи, трансформаторные подстанции, газопроводы, линии связи, телефонные станции, канализация, стоянки, гаражи и мастерские для обслуживания уборочной и аварийной техники, сооружений, необходимых для сбора и плавки снега, а также здания или помещения, предназначенные для приема физических и юридических лиц в связи с предоставлением им коммунальных услуг	<p>Минимальные размеры земельного участка для размещения пунктов редуцирования газа – 4 га, для размещения газонаполнительной станции – 6 га при производительности 10 тыс.т/год, для газораспределительной станции – 0,01 га при производительности до 100 м.куб/час включительно.</p> <p>Минимальные размеры земельного участка для размещения котельных – 0,7 га при производительности до 5 Гкал/ч (МВт).</p> <p>Минимальные размеры земельного участка для иных объектов коммунального обслуживания не подлежат установлению.</p> <p>Максимальные размеры земельного участка – не подлежат установлению.</p> <p>Минимальный процент застройки в границах земельного участка – 10.</p> <p>Максимальный процент застройки в границах земельного участка – 50.</p> <p>Если объект капитального строительства размещается в границах двух и более смежных земельных участков, то максимальный процент застройки земельного участка определяется к общей площади всех земельных участков, на которых расположены здания, строения и сооружения.</p> <p>Предельное количество надземных этажей – 3.</p> <p>Предельная высота объекта не более 20 м.</p> <p>Минимальная доля озеленения территории – 15%.</p>
Площадки для занятий спортом (5.1.3)	Размещение площадок для занятия спортом и физкультурой на открытом воздухе (физкультурные площадки, беговые дорожки, поля для спортивной игры)	<p>Минимальные размеры земельного участка, максимальные размеры земельного участка, минимальные отступы от границ земельного участка в целях определения места допустимого размещения объекта, предельное количество надземных этажей, предельная высота объекта, максимальный процент застройки в границах земельного участка, минимальный процент озеленения в границах земельного участка не подлежат установлению.</p>
Благоустройство территории (12.0.2)	Размещение декоративных, технических, планировочных, конструктивных устройств, элементов озеленения, различных видов оборудования и оформления, малых архитектурных форм, некапитальных нестационарных строений и сооружений, информационных щитов и указателей, применяемых как составные части благоустройства территории, общественных туалетов.	<p>Минимальные размеры земельного участка, максимальные размеры земельного участка, минимальные отступы от границ земельного участка в целях определения места допустимого размещения объекта, предельное количество надземных этажей, предельная высота объекта, максимальный процент застройки в границах земельного участка, минимальный процент озеленения в границах земельного участка не подлежат установлению.</p>
Улично-дорожная сеть (12.0.1)	Размещение объектов улично-дорожной сети: автомобильных дорог, трамвайных путей и пешеходных тротуаров в границах населенных пунктов, пешеходных переходов, бульваров, площадей, проездов, велодорожек и объектов	<p>Минимальные размеры земельного участка, максимальные размеры земельного участка, минимальные отступы от границ земельного участка в целях определения места допустимого размещения объекта, предельное количество надземных этажей, предельная высота объекта, максимальный процент застройки в границах</p>

Департамент градостроительства
163000, г.Архангельск, пл.В.И.Ленина, 5

	велотранспортной и инженерной инфраструктуры; размещение придорожных стоянок (парковок) транспортных средств в границах городских улиц и дорог, за исключением предусмотренных видами разрешенного использования с кодами 2.7.1, 4.9, 7.2.3, а также некапитальных сооружений, предназначенных для охраны транспортных средств	земельного участка, минимальный процент озеленения в границах земельного участка не подлежат установлению.
--	-----------------------------------------------------------------------------------------------------------------------------------------------------------------------------------------------------------------------------------------------------------------------------------------------------------------------------------	------------------------------------------------------------------------------------------------------------

3. Для всех объектов основных и условно разрешенных видов использования (за исключением статей 36, 38, 40, 42, 43, 48 и 49) вспомогательным видом разрешенного использования является следующий:

ВИДЫ РАЗРЕШЕННОГО ИСПОЛЬЗОВАНИЯ ЗЕМЕЛЬНЫХ УЧАСТКОВ	ОПИСАНИЕ ВИДОВ РАЗРЕШЕННОГО ИСПОЛЬЗОВАНИЯ ЗЕМЕЛЬНЫХ УЧАСТКОВ	ПРЕДЕЛЬНЫЕ РАЗМЕРЫ ЗЕМЕЛЬНЫХ УЧАСТКОВ И ПРЕДЕЛЬНЫЕ ПАРАМЕТРЫ РАЗРЕШЕННОГО СТРОИТЕЛЬСТВА, РЕКОНСТРУКЦИИ ОБЪЕКТОВ КАПИТАЛЬНОГО СТРОИТЕЛЬСТВА
Здравоохранение (3.4)	Размещение объектов капитального строительства, предназначенных для оказания гражданам медицинской помощи. Содержание данного вида разрешенного использования включает в себя содержание видов разрешенного использования с кодами 3.4.1 - 3.4.2.	Минимальный размер земельного участка – не подлежит установлению. Максимальные размеры земельного участка – не подлежат установлению. Минимальный процент застройки в границах земельного участка – 10. Максимальный процент застройки в границах земельного участка – 60. Предельное количество надземных этажей – 16. Предельная высота объекта не более 50 м. Минимальная доля озеленения территории – 15%.

4. В дополнение для основного вида разрешенного использования «Общественное использование объектов капитального строительства» (код 3.0) статьи 31 является:

ВИДЫ РАЗРЕШЕННОГО ИСПОЛЬЗОВАНИЯ ЗЕМЕЛЬНЫХ УЧАСТКОВ	ОПИСАНИЕ ВИДОВ РАЗРЕШЕННОГО ИСПОЛЬЗОВАНИЯ ЗЕМЕЛЬНЫХ УЧАСТКОВ	ПРЕДЕЛЬНЫЕ РАЗМЕРЫ ЗЕМЕЛЬНЫХ УЧАСТКОВ И ПРЕДЕЛЬНЫЕ ПАРАМЕТРЫ РАЗРЕШЕННОГО СТРОИТЕЛЬСТВА, РЕКОНСТРУКЦИИ ОБЪЕКТОВ КАПИТАЛЬНОГО СТРОИТЕЛЬСТВА
Предпринимательство (4.0)	Размещение объектов капитального строительства в целях извлечения прибыли на основании торговой, банковской и иной предпринимательской деятельности. Содержание данного вида разрешенного использования включает в себя содержание видов разрешенного использования, предусмотренных кодами 4.1-4.10.	Минимальные размеры земельного участка: -лечебно-профилактические медицинские организации, оказывающие медицинскую помощь в стационарных условиях, при вместимости: до 50 коек – 250 кв. м на 1 койку; свыше 50 до 100 коек – 150 кв. м на 1 койку; свыше 100 до 200 коек – 100 кв. м на 1 койку; свыше 200 до 400 коек – 80 кв. м на 1 койку; свыше 400 до 800 коек – 60 кв. м на 1 койку; свыше 800 коек – 50 кв. м на 1 койку; - медицинские организации скорой медицинской помощи – 1 000 кв.м на 1 автомобиль; если 2 и более автомобилей, то 500 кв.м на каждый автомобиль. Максимальные размеры земельного участка – не подлежат установлению. Минимальный процент застройки в границах земельного участка – 10. Максимальный процент застройки в границах земельного участка – 50. Если объект капитального строительства размещается в границах двух и более смежных земельных участков, то максимальный процент застройки земельного участка определяется к общей площади всех земельных участков, на которых расположены здания, строения и

Департамент градостроительства
"Город Архангельск"
163000, г. Архангельск, ул. Б. Пискаревский пр., 5

		сооружения. Предельное количество надземных этажей – 4. Предельная высота объекта не более 30 м. Минимальная доля озеленения территории – 15%.
--	--	---------------------------------------------------------------------------------------------------------------------------------------------------------

5. В дополнение для основного вида разрешенного использования «Малоэтажная многоквартирная жилая застройка» (код 2.1.1) статьи 24 является:

ВИДЫ РАЗРЕШЕННОГО ИСПОЛЬЗОВАНИЯ ЗЕМЕЛЬНЫХ УЧАСТКОВ	ОПИСАНИЕ ВИДОВ РАЗРЕШЕННОГО ИСПОЛЬЗОВАНИЯ ЗЕМЕЛЬНЫХ УЧАСТКОВ	ПРЕДЕЛЬНЫЕ РАЗМЕРЫ ЗЕМЕЛЬНЫХ УЧАСТКОВ И ПРЕДЕЛЬНЫЕ ПАРАМЕТРЫ РАЗРЕШЕННОГО СТРОИТЕЛЬСТВА, РЕКОНСТРУКЦИИ ОБЪЕКТОВ КАПИТАЛЬНОГО СТРОИТЕЛЬСТВА
Обеспечение внутреннего правопорядка (8.3)	<p>Размещение объектов капитального строительства, необходимых для подготовки и поддержания в готовности органов внутренних дел, Росгвардии и спасательных служб, в которых существует военизированная служба;</p> <p>размещение объектов гражданской обороны, за исключением объектов гражданской обороны, являющихся частями производственных зданий.</p>	<p>Минимальные размеры земельного участка для объектов пожарной охраны государственной противопожарной службы:</p> <ul style="list-style-type: none"> - до 3 машин – 5000 кв.м; - от 4 до 6 машин – 9000 кв.м; - от 8 до 10 машин – 18 000 кв.м. <p>Минимальные размеры земельного участка для иных объектов обеспечения внутреннего правопорядка не подлежат установлению.</p> <p>Максимальные размеры земельного участка – не подлежат установлению.</p> <p>Минимальный процент застройки в границах земельного участка – 10.</p> <p>Максимальный процент застройки в границах земельного участка – 80.</p> <p>Предельное количество надземных этажей – не подлежит установлению.</p> <p>Предельная высота объекта – не подлежит установлению.</p> <p>Минимальная доля озеленения территории – 15%.</p>

2.3. Предельные (минимальные и (или) максимальные) размеры земельного участка и предельные параметры разрешенного строительства, реконструкции объекта капитального строительства, установленные градостроительным регламентом для территориальной зоны, в которой расположен земельный участок:

Предельные (минимальные и (или) максимальные) размеры земельных участков, в том числе их площадь			Минимальные отступы от границ земельного участка в целях определения мест допустимого размещения зданий, строений, сооружений, за пределами которых запрещено строительство зданий, строений, сооружений	Предельное количество этажей и (или) предельная высота зданий, строений, сооружений	Максимальный процент застройки в границах земельного участка, определяемый как отношение суммарной площади земельного участка, которая может быть застроена, ко всей площади земельного участка	Требования к архитектурным решениям объектов капитального строительства, расположенным в границах территории исторического поселения федерального или регионального значения	Иные показатели
1	2	3	4	5	6	7	8
Длина, м	Ширина, м	Площадь, м ² или га					
89	43	3838	3 м	см. ниже	см. ниже	-	см. ниже

Иные показатели:

- Минимальный отступ зданий, строений, сооружений от красных линий вновь строящихся или реконструируемых зданий, строений, сооружений должен быть на расстоянии не менее 5 метров и минимальные отступы от границ земельного участка в целях определения места допустимого размещения зданий, строений, сооружений – 3 метра (в соответствии со ст.21 Правил землепользования и застройки городского округа "Город Архангельск"). Требования статьи не распространяются на размещение объектов, размещаемых в соответствии с видами разрешенного использования "Причалы для маломерных судов", "Водный транспорт" и "Гидротехнические сооружения", а также на размещение объектов капитального строительства, границы зон планируемого размещения которых ранее установлены в соответствии с утвержденным проектом планировки территории, за исключением объектов индивидуального жилищного строительства.

Проектирование осуществляется в соответствии с требованиями технических регламентов, в т.ч. санитарно-эпидемиологическими, экологическими требованиями, требованиями государственной охраны объектов культурного наследия, требованиями пожарной, промышленной, ядерной, радиационной и иной безопасности.

Предельные размеры земельных участков и предельные параметры разрешенного строительства, реконструкции объектов капитального строительства с основным видом разрешенного использования земельных участков:

ВИДЫ РАЗРЕШЕННОГО ИСПОЛЬЗОВАНИЯ ЗЕМЕЛЬНЫХ УЧАСТКОВ	ПРЕДЕЛЬНЫЕ РАЗМЕРЫ ЗЕМЕЛЬНЫХ УЧАСТКОВ И ПРЕДЕЛЬНЫЕ ПАРАМЕТРЫ РАЗРЕШЕННОГО СТРОИТЕЛЬСТВА, РЕКОНСТРУКЦИИ ОБЪЕКТОВ КАПИТАЛЬНОГО СТРОИТЕЛЬСТВА
Среднеэтажная жилая застройка (2.5)	Минимальный размер земельного участка – 1200 кв. м. Максимальные размеры земельного участка – не подлежит установлению. Минимальный процент застройки в границах земельного участка – 10. Максимальный процент застройки в границах земельного участка – 40. Максимальный процент застройки подземной части земельного участка – 80. Предельное количество надземных этажей – 8. Предельная высота объекта не более 40 м. Минимальная доля озеленения территории – 15%.
Многоэтажная жилая застройка (высотная застройка) (2.6)	Минимальный размер земельного участка – 1500 кв. м. Максимальные размеры земельного участка – не подлежит установлению. Минимальный процент застройки в границах земельного участка – 10. Максимальный процент застройки в границах земельного участка – 40. Максимальный процент застройки подземной части земельного участка – 80. Предельное количество надземных этажей – 16. Предельная высота объекта не более 60 м. Минимальная доля озеленения территории – 15%.
Бытовое обслуживание (3.3)	Минимальные размеры земельного участка – 500 кв. м. Максимальные размеры земельного участка – не подлежит установлению. Минимальный процент застройки в границах земельного участка – 10. Максимальный процент застройки в границах земельного участка – 50. Предельное количество надземных этажей – 8. Предельная высота объекта не более 40 м. Минимальная доля озеленения территории – 15%.
Образование и просвещение (3.5)	Минимальные размеры земельного участка для объектов дошкольного образования: - до 100 мест – 40 кв.м на место; - свыше 100 мест – 35 кв.м на место. Минимальные размеры земельного участка для объектов начального и среднего общего образования при вместимости: от 40 до 400 учащихся – 50 кв. м на учащегося; от 400 до 500 учащихся – 60 кв. м на учащегося; от 500 до 600 учащихся – 50 кв. м на учащегося; от 600 до 800 учащихся – 40 кв. м на учащегося; от 800 до 1100 учащихся – 33 кв. м на учащегося;

Департамент
Архитектуры и градостроительства
Администрация
Торгов, Аукционов,
1830004, Архангельск, п/д.И.И.Иванов, 5

	<p>от 1100 до 1500 учащихся – 21 кв. м на учащегося; от 1500 до 2000 учащихся – 17 кв. м на учащегося; свыше 2000 учащихся – 16 кв. м на учащегося. Размеры земельных участков дошкольных образовательных организаций и школ могут быть уменьшены на 20%. Максимальные размеры земельного участка – не подлежит установлению. Минимальный процент застройки в границах земельного участка – 10. Максимальный процент застройки в границах земельного участка – 40. Предельное количество надземных этажей – 8. Предельная высота объекта не более 40 м. Минимальная доля озеленения территории – 15%.</p>
Здравоохранение (3.4)	<p>Минимальные размеры земельного участка: - лечебно-профилактические медицинские организации, оказывающие медицинскую помощь в стационарных условиях, при вместимости: до 50 коек – 250 кв. м на 1 койку; свыше 50 до 100 коек – 150 кв. м на 1 койку; свыше 100 до 200 коек – 100 кв. м на 1 койку; свыше 200 до 400 коек – 80 кв. м на 1 койку; свыше 400 до 800 коек – 60 кв. м на 1 койку; свыше 800 коек – 50 кв. м на 1 койку; - медицинские организации скорой медицинской помощи – 1 000 кв.м на 1 автомобиль; если 2 и более автомобилей, то 500 кв.м на каждый автомобиль. Максимальные размеры земельного участка – не подлежит установлению. Минимальный процент застройки в границах земельного участка – 10. Максимальный процент застройки в границах земельного участка – 50. Предельное количество надземных этажей – 4. Предельная высота объекта не более 30 м. Минимальная доля озеленения территории – 15%.</p>
Обеспечение внутреннего правопорядка (8.3)	<p>Минимальные размеры земельного участка для объектов пожарной охраны государственной противопожарной службы: - до 3 машин – 5000 кв.м; - от 4 до 6 машин – 9000 кв.м; - от 8 до 10 машин – 18 000 кв.м. Минимальные размеры земельного участка для иных объектов обеспечения внутреннего правопорядка не подлежат установлению. Максимальные размеры земельного участка – не подлежат установлению. Минимальный процент застройки в границах земельного участка – 10. Максимальный процент застройки в границах земельного участка – 80. Предельное количество надземных этажей – не подлежит установлению. Предельная высота объекта – не подлежит установлению. Минимальная доля озеленения территории – 15%.</p>
Культурное развитие (3.6)	<p>Минимальные размеры земельного участка: - общедоступные библиотеки: 32 кв.м. на 1000 ед. хранения; - детские библиотеки - 36 кв.м. на 1000 ед. хранения; - юношеские библиотеки - 38 кв.м. на 1000 ед. хранения;</p>

	<ul style="list-style-type: none"> - учреждения культуры клубного типа – 4000 кв.м; - музеи, выставочные залы, галереи, – 0,5 га на 500 кв.м. экспозиционной площади; - театры – 1 га; - концертные залы – 0,7 га; - универсальных спортивно-зрелищных залов – 1,5 га <p>Минимальные размеры земельного участка для иных объектов культурного развития не подлежат установлению. Максимальные размеры земельного участка – не подлежит установлению. Минимальный процент застройки в границах земельного участка – 10. Максимальный процент застройки в границах земельного участка – 50. Предельное количество надземных этажей – 8. Предельная высота объекта не более 40 м. Минимальная доля озеленения территории – 15%.</p>
Деловое управление (4.1)	<p>Минимальный размер земельного участка – 1000 кв. м. Максимальные размеры земельного участка – не подлежит установлению. Минимальный процент застройки в границах земельного участка – 10. Максимальный процент застройки в границах земельного участка – 50. Предельное количество надземных этажей – 8. Предельная высота объекта не более 40 м. Минимальная доля озеленения территории – 15%.</p>
Магазины (4.4)	<p>Минимальные размеры земельного участка – 500 кв.м. Максимальные размеры земельного участка – не подлежит установлению. Минимальный процент застройки в границах земельного участка – 10. Максимальный процент застройки в границах земельного участка – 50 Предельное количество надземных этажей – 8. Предельная высота объекта не более 40 м. Минимальная доля озеленения территории – 15%.</p>
Общественное питание (4.6)	<p>Минимальные размеры земельного участка: - при числе мест до 100 – 0,2 га на объект; - при числе мест свыше 100 до 150 – 0,15 га на объект; - при числе мест свыше 150 – 0,1 га на объект;</p> <p>Максимальные размеры земельного участка – не подлежит установлению. Минимальный процент застройки в границах земельного участка – 10. Максимальный процент застройки в границах земельного участка – 50. Предельное количество надземных этажей – 8. Предельная высота объекта не более 40 м. Минимальная доля озеленения территории – 15%.</p>
Гостиничное обслуживание (4.7)	<p>Минимальные размеры земельного участка при числе мест гостиницы (отеля): - от 25 до 100 мест – 55 кв. м. на 1 место; - от 101 до 500 мест – 30 кв. м на 1 место. Минимальные размеры земельного участка: - мотели – 100 кв. м. на 1 место;</p>

Департамент градостроительства
 администрации городского округа
 "Город Архангельск"
 163000, Архангельская область, г.Ильинск, 5

	<p>- кемпинги – 150 кв. м. на 1 место. Максимальные размеры земельного участка – не подлежит установлению. Минимальный процент застройки в границах земельного участка – 10. Максимальный процент застройки в границах земельного участка – 50. Предельное количество надземных этажей – 16. Предельная высота объекта не более 60 м. Минимальная доля озеленения территории – 15%.</p>
--	-----------------------------------------------------------------------------------------------------------------------------------------------------------------------------------------------------------------------------------------------------------------------------------------------------------------------------------------------------------------------------------------------------------------------------------------------------------------------

Предельные размеры земельных участков и предельные параметры разрешенного строительства, реконструкции объектов капитального строительства с условно разрешенным видом разрешенного использования земельных участков:

ВИДЫ РАЗРЕШЕННОГО ИСПОЛЬЗОВАНИЯ ЗЕМЕЛЬНЫХ УЧАСТКОВ	ПРЕДЕЛЬНЫЕ РАЗМЕРЫ ЗЕМЕЛЬНЫХ УЧАСТКОВ И ПРЕДЕЛЬНЫЕ ПАРАМЕТРЫ РАЗРЕШЕННОГО СТРОИТЕЛЬСТВА, РЕКОНСТРУКЦИИ ОБЪЕКТОВ КАПИТАЛЬНОГО СТРОИТЕЛЬСТВА
Малозэтажная многоквартирная жилая застройка (2.1.1)	<p>Минимальные размеры земельного участка – 500 кв. м. Максимальные размеры земельного участка – не подлежит установлению. Минимальный процент застройки в границах земельного участка – 10. Максимальный процент застройки в границах земельного участка – 40. Предельное количество надземных этажей – до 4 (включая мансардный). Предельная высота объекта не более 20 м. Минимальная доля озеленения территории – 15%.</p>
Хранение автотранспорта (2.7.1)	<p>Минимальные размеры земельного участка – 1000 кв.м. Максимальные размеры земельного участка – не подлежит установлению. Минимальный процент застройки в границах земельного участка – 10. Максимальный процент застройки в границах земельного участка – 80. Предельное количество надземных этажей – 8. Предельная высота объекта не более 40 м. Минимальная доля озеленения территории – 15%.</p>
Религиозное использование (3.7)	<p>Минимальные размеры земельного участка – 500 кв.м. Максимальные размеры земельного участка – не подлежит установлению. Минимальный процент застройки в границах земельного участка – 10. Максимальный процент застройки в границах земельного участка – 50. Предельное количество надземных этажей – не подлежит установлению. Предельная высота объекта не более 65 м. Минимальная доля озеленения территории – 15%.</p>
Объекты торговли (торговые центры, торгово-развлекательные центры (комплексы) (4.2)	<p>Минимальные размеры земельного участка – 5000 кв. м. Максимальные размеры земельного участка – не подлежит установлению. Минимальный процент застройки в границах земельного участка – 10. Максимальный процент застройки в границах земельного участка – 80. Предельное количество надземных этажей – 8. Предельная высота объекта не более 40 м.</p>

3. Информация о расположенных в границах земельного участка объектах капитального строительства и объектах культурного наследия

3.1. Объекты капитального строительства

№ 3 существующий жилой дом
этажность – 1
высотность -
общая площадь – 73.5 кв.м
площадь застройки -
_____, _____,
(согласно чертежу градостроительного плана) (назначение объекта капитального строительства, этажность, высотность, общая площадь, площадь застройки)
инвентаризационный или кадастровый номер 29:22:050506:56,

3.2. Объекты, включенные в единый государственный реестр объектов культурного наследия (памятников истории и культуры) народов Российской Федерации

№ информация отсутствует, _____,
(согласно чертежу градостроительного плана) (назначение объекта культурного наследия, общая площадь, площадь застройки)

(наименование органа государственной власти, принявшего решение о включении выявленного объекта культурного наследия в реестр, реквизиты этого решения)

регистрационный номер в реестре _____ от _____ (дата)

4. Информация о расчетных показателях минимально допустимого уровня обеспеченности территории объектами коммунальной, транспортной, социальной инфраструктур и расчетных показателях максимально допустимого уровня территориальной доступности указанных объектов для населения в случае, если земельный участок расположен в границах территории, в отношении которой предусматривается осуществление деятельности по комплексному и устойчивому развитию территории:

Информация о расчетных показателях минимально допустимого уровня обеспеченности территории								
Объекты коммунальной инфраструктуры			Объекты транспортной инфраструктуры			Объекты социальной инфраструктуры		
Наименование вида объекта	Единица измерения	Расчетный показатель	Наименование вида объекта	Единица измерения	Расчетный показатель	Наименование вида объекта	Единица измерения	Расчетный показатель
1	2	3	4	5	6	7	8	9
-	-	-	-	-	-	-	-	-
Информация о расчетных показателях максимально допустимого уровня территориальной доступности								
Наименование вида объекта	Единица измерения	Расчетный показатель	Наименование вида объекта	Единица измерения	Расчетный показатель	Наименование вида объекта	Единица измерения	Расчетный показатель
1	2	3	4	5	6	7	8	9
-	-	-	-	-	-	-	-	-

5. Информация об ограничениях использования земельного участка, в том числе если земельный участок полностью или частично расположен в границах зон с особыми условиями использования территорий

- 3 пояс зоны санитарной охраны источников питьевого и хозяйственно-бытового

Департамент градостроительства
Архангельский городской округ
Город Архангельск
163000, г. Архангельск, пл. В.И. Ленина, 5


2.5. Предельные параметры разрешенного строительства, реконструкции объекта капитального строительства, установленные положением об особо охраняемых природных территориях, в случае выдачи градостроительного плана земельного участка в отношении земельного участка, расположенного в границах особо охраняемой природной территории:

Причины отнесения земельного участка к виду земельного участка для которого градостроительный регламент не устанавливается	Реквизиты Положения об особо охраняемой природной территории	Реквизиты утвержденной документации по планировке территории	Зонирование особо охраняемой природной территории (да/нет)								
			Функциональная зона	Виды разрешенного использования земельного участка		Требования к параметрам объекта капитального строительства			Требования к размещению объектов капитального строительства		
				Основные виды разрешенного использования	Вспомогательные виды разрешенного использования	Предельное количество этажей и (или) предельная высота зданий, сооружений	Максимальный процент застройки в границах земельного участка, определяемый как отношение суммарной площади земельного участка, которая может быть застроена, ко всей площади земельного участка	Иные требования к параметрам объекта капитального строительства	Минимальные отступы от границ земельного участка в целях определения мест допустимого размещения зданий, строений, сооружений, за пределами которых запрещено строительство зданий, строений, сооружений	Иные требования к размещению объектов капитального строительства	
1	2	3	4	5	6	7	8	9	10	11	
-	-	-	-	-	-	-	-	-	-	-	-

Департамент градостроительства
Администрация городского округа
"Территория Алашанинский"
143000, г. Алашанинский, М.И. Понякин, 5

2.4. Требования к назначению, параметрам и размещению объекта капитального строительства на земельном участке, на который действие градостроительного регламента не распространяется или для которого градостроительный регламент не устанавливается (за исключением случая, предусмотренного пунктом 7.1 части 3 статьи 57.3 Градостроительного кодекса Российской Федерации):

Причины отнесения земельного участка к виду земельного участка, на который действие градостроительного регламента не распространяется или для которого градостроительный регламент не устанавливается	Реквизиты акта, регулирующие использование земельного участка	Требования к использованию земельного участка	Требования к параметрам объекта капитального строительства			Требования к размещению объектов капитального строительства	
			Предельное количество этажей и (или) предельная высота зданий, строений, сооружений	Максимальный процент застройки в границах земельного участка, определяемый как отношение суммарной площади земельного участка, которая может быть застроена, ко всей площади земельного участка	Иные требования к параметрам объекта капитального строительства	Минимальные отступы от границ земельного участка в целях определения мест допустимого размещения зданий, строений, сооружений, за пределами которых запрещено строительство зданий, строений, сооружений	Иные требования к размещению объектов капитального строительства
1	2	3	4	5	6	7	8
-	-	-	-	-	-	-	-



Банковская и страховая деятельность (4.5)	<p>Минимальная доля озеленения территории – 15%.</p> <p>Минимальные размеры земельного участка -отделение, филиал банка: 0,05 га на объект – при 3 операционных местах; - операционная касса – га на объект: 0,2 – при 2 операционных кассах; 0,5 – при 7 операционных кассах.</p> <p>Максимальные размеры земельного участка – не подлежит установлению. Минимальный процент застройки в границах земельного участка – 10. Максимальный процент застройки в границах земельного участка – 50. Предельное количество надземных этажей – 8. Предельная высота объекта не более 40 м. Минимальная доля озеленения территории – 15%.</p>
Спорт (5.1)	<p>Минимальные размеры земельного участка: - физкультурно-спортивные залы – 7000 кв.м/тыс.чел.; - плавательные бассейны - 3500 кв.м/тыс.чел.; - плоскостные сооружения – 2500 кв.м/тыс.чел.;</p> <p>Минимальные размеры земельного участка для иных объектов спортивного назначения не подлежат установлению. Максимальные размеры земельного участка – не подлежит установлению. Минимальный процент застройки в границах земельного участка – 10. Максимальный процент застройки в границах земельного участка – 50. Предельное количество надземных этажей – 8. Предельная высота объекта не более 40 м. Минимальная доля озеленения территории – 15%.</p>

Департамент градостроительства
 Администрация городского округа
 "Терек, Архангельск"
 163000, Архангельск, п.В.Ильинский, 5

	13	650265.98	2521671.08
	14	650395.02	2521316.06
	15	650593.68	2521414.14
границы исторической части города на начало XX века	1	650699.99	2523188.44
	2	650937.46	2521913.95
	3	651417.66	2520650.56
исторические линии застройки кварталов (охраняемые ценные элементы планировочной структуры)	1	651016.53	2521619.29
	2	650912.81	2521893.74
	3	650285.27	2521667.16
	4	650407.79	2521336.29
	5	650589.56	2521428.48
	6	650590.20	2521428.77

7. Информация о границах публичных сервитутов _____

Зона публичного сервитута, стоящего на учете в ЕГРН ("Объект электросетевого хозяйства ВЛ-0,4 УЛ.КРАСНОАРМЕЙСКАЯ 0,275К", реестровый номер границы 29:22-6.772) – 169 кв.м (Постановление Администрации муниципального образования "Город Архангельск" от 03.11.2020 № 1795 "Об установлении публичного сервитута").

Обозначение (номер) характерной точки	Перечень координат характерных точек в системе координат, используемой для ведения Единого государственного реестра недвижимости	
	X	Y
1	650496.03	2521473.11
2	650469.94	2521460.69
3	650485.48	2521449.52
4	650485.04	2521427.29
5	650481.04	2521427.37
6	650481.44	2521447.50
7	650465.80	2521458.74
8	650427.12	2521441.08
9	650425.46	2521444.71
10	650465.18	2521462.85
11	650493.66	2521476.42

8. Номер и (или) наименование элемента планировочной структуры, в границах которого расположен земельный участок _____ II микрорайон

9. Информация о технических условиях подключения (технологического присоединения) объектов капитального строительства к сетям инженерно-технического обеспечения, определенных с учетом программ комплексного развития систем коммунальной инфраструктуры поселения, городского округа

- ООО "РВК-Архангельск"/ технические условия на водоснабжение и водоотведение/;
- АГТС ПАО "ТГК-2"/ технические условия на теплоснабжение/.

10. Реквизиты нормативных правовых актов субъекта Российской Федерации, муниципальных правовых актов, устанавливающих требования к благоустройству территории решение Архангельской городской Думы "Об утверждении Правил благоустройства города Архангельска" от 25 октября 2017 года N 581.

Департамент градостроительства
Администрации городского округа
"Город Архангельск"
163000, г. Архангельск, пл. В.И. Ленина, 5

водоснабжения – 3838 кв.м (распоряжения Министерства природных ресурсов и лесопромышленного комплекса Архангельской области" от 14.09.2015 № 995р и № 1003р, от 09.11.2015 № 1250р, № 1251р, № 1252р, № 1253р, № 1254р и № 1255р).

- Охранная зона инженерных коммуникаций, стоящая на учете в ЕГРН ("Охранная зона ВЛ-0,4 УЛ КРАСНОАРМЕЙСКАЯ 0,275К", реестровый номер 29:22-6.575) – 169 кв.м (Постановление "О порядке установления охранных зон объектов электросетевого хозяйства и особых условий использования земельных участков, расположенных в границах таких зон" № 160 от 24.02.2009).
- Подзона ЗРЗ-3 зоны регулирования застройки и хозяйственной деятельности объектов культурного наследия (ЗРЗ) – 3838 кв.м, границы исторической части города на начало XX века – 3838 кв.м, исторические линии застройки кварталов (охраняемые ценные элементы планировочной структуры) – 3838 кв.м (Постановление Правительства Архангельской области от 18 ноября 2014 г. N 460-пп "Об утверждении границ зон охраны объектов культурного наследия (памятников истории и культуры) народов Российской Федерации, расположенных на территории исторического центра города Архангельска (в Ломоносовском, Октябрьском и Соломбальском территориальных округах)").

6. Информация о границах зон с особыми условиями использования территорий, если земельный участок полностью или частично расположен в границах таких зон:

Наименование зоны с особыми условиями использования территории с указанием объекта, в отношении которого установлена такая зона	Перечень координат характерных точек в системе координат, используемой для ведения Единого государственного реестра недвижимости		
	Обозначение (номер) характерной точки	X	Y
1	2	3	4
3 пояс зоны санитарной охраны источника питьевого и хозяйственно-бытового водоснабжения	1	653657.24	2520988.43
	2	652838.69	2522391.53
	3	652771.84	2522706.40
	4	652659.55	2523837.65
охранная зона инженерных коммуникаций, стоящая на учете в ЕГРН (реестровый номер 29:22-6.575)	1	650496.03	2521473.11
	2	650469.94	2521460.69
	3	650485.48	2521449.52
	4	650485.04	2521427.29
	5	650481.04	2521427.37
	6	650481.44	2521447.50
	7	650465.80	2521458.74
	8	650427.12	2521441.08
	9	650425.46	2521444.71
	10	650465.18	2521462.85
	11	650493.66	2521476.42
подзона ЗРЗ-3 зоны регулирования застройки и хозяйственной деятельности объектов культурного наследия (ЗРЗ)	1	650555.77	2521571.92
	2	650514.33	2521572.44
	3	650516.05	2521534.10
	4	650499.71	2521527.26
	5	650495.13	2521536.43
	6	650490.96	2521534.63
	7	650491.94	2521532.67
	8	650485.35	2521529.39
	9	650395.60	2521498.49
	10	650354.08	2521481.31
	11	650282.29	2521675.19
	12	650281.56	2521676.93

11. Информация о красных линиях:

Обозначение (номер) характерной точки	Перечень координат характерных точек в системе координат, используемой для ведения Единого государственного реестра недвижимости	
	X	Y
1	650726.65	2521760.02
2	650669.61	2521789.12
3	650450.22	2521708.64
4	650301.90	2521630.57
5	650300.55	2521627.46
6	650403.35	2521349.71
7	650417.76	2521356.35
8	650419.67	2521351.37
9	650431.59	2521355.54
10	650429.30	2521361.67
11	650833.25	2521547.75