



АДМИНИСТРАЦИЯ ГОРОДА ЕКАТЕРИНБУРГА

Градостроительный план земельного участка №

Р Ф - 6 6 - 3 - 0 2 - 0 - 0 0 - 2 0 2 2 - 0 3 4 3

Местонахождение земельного участка: Свердловская область, г. Екатеринбург

г. Екатеринбург



АДМИНИСТРАЦИЯ ГОРОДА ЕКАТЕРИНБУРГА

Градостроительный план земельного участка №

Р Ф - 6 6 - 3 - 0 2 - 0 - 0 0 - 2 0 2 2 - 0 3 4 3

Градостроительный план земельного участка подготовлен на основании заявления:

ООО "СЗ "Уральская ЭкоДолина." №461/003/70/001 от 03.02.2022

(реквизиты заявления правообладателя земельного участка, иного лица в случае, предусмотренном частью 1.1 статьи 57.3 Градостроительного кодекса Российской Федерации, с указанием ф.и.о. заявителя – физического лица, либо реквизиты заявления и наименование заявителя – юридического лица о выдаче градостроительного плана земельного участка)

Местонахождение земельного участка:

Свердловская область

(субъект Российской Федерации)

Муниципальное образование «город Екатеринбург»

(муниципальный район или городской округ)

Свердловская область, г. Екатеринбург

(поселение)

Описание границ земельного участка (образуемого земельного участка): см. Приложение №1

Кадастровый номер земельного участка (при наличии) или в случае, предусмотренном частью 1.1 статьи 57.3 Градостроительного кодекса Российской Федерации, условный номер образуемого земельного участка на основании утвержденных проекта межевания территории и (или) схемы расположения земельного участка или земельных участков на кадастровом плане территории:

66:41:0513033:729

Площадь земельного участка

207 м²

Информация о расположенных в границах земельного участка объектах капитального строительства:

Объекты капитального строительства отсутствуют

Информация о границах зоны планируемого размещения объекта капитального строительства в соответствии с утвержденным проектом планировки территории (при наличии): см. Приложение №1

Реквизиты проекта планировки территории и (или) проекта межевания территории в случае, если земельный участок расположен в границах территории, в отношении которой утверждены проект планировки территории и (или) проект межевания территории:

Проект межевания территории в границах проектируемых улиц Новой 6 - Новой 3 - Новой 2 - улицы Персиковой - переулка Жемчужного - улицы Абрикосовой - переулка Кипарисового - границы земельного участка с кадастровым номером 66:41:0513033:643, утвержденный Постановлением Администрации города Екатеринбурга от 15.10.2021 № 2219

Проект планировки и проект межевания территории жилого района «Экодолье» в планировочном районе «Горнощитский луч» города Екатеринбурга, утвержденный Приказом Министерства строительства и развития инфраструктуры Свердловской области от 14.09.2017 № 984-П

(указывается в случае, если земельный участок расположен в границах территории, в отношении которой утверждены проект планировки территории и (или) проект межевания территории)

Градостроительный план подготовлен

Храмовым Алексеем Михайловичем, начальником Департамента архитектуры, градостроительства и регулирования земельных отношений Администрации города Екатеринбурга*

(ф.и.о., должность уполномоченного лица, наименование органа)

М.П.

(при наличии)

(подпись)

А.М.Храмов

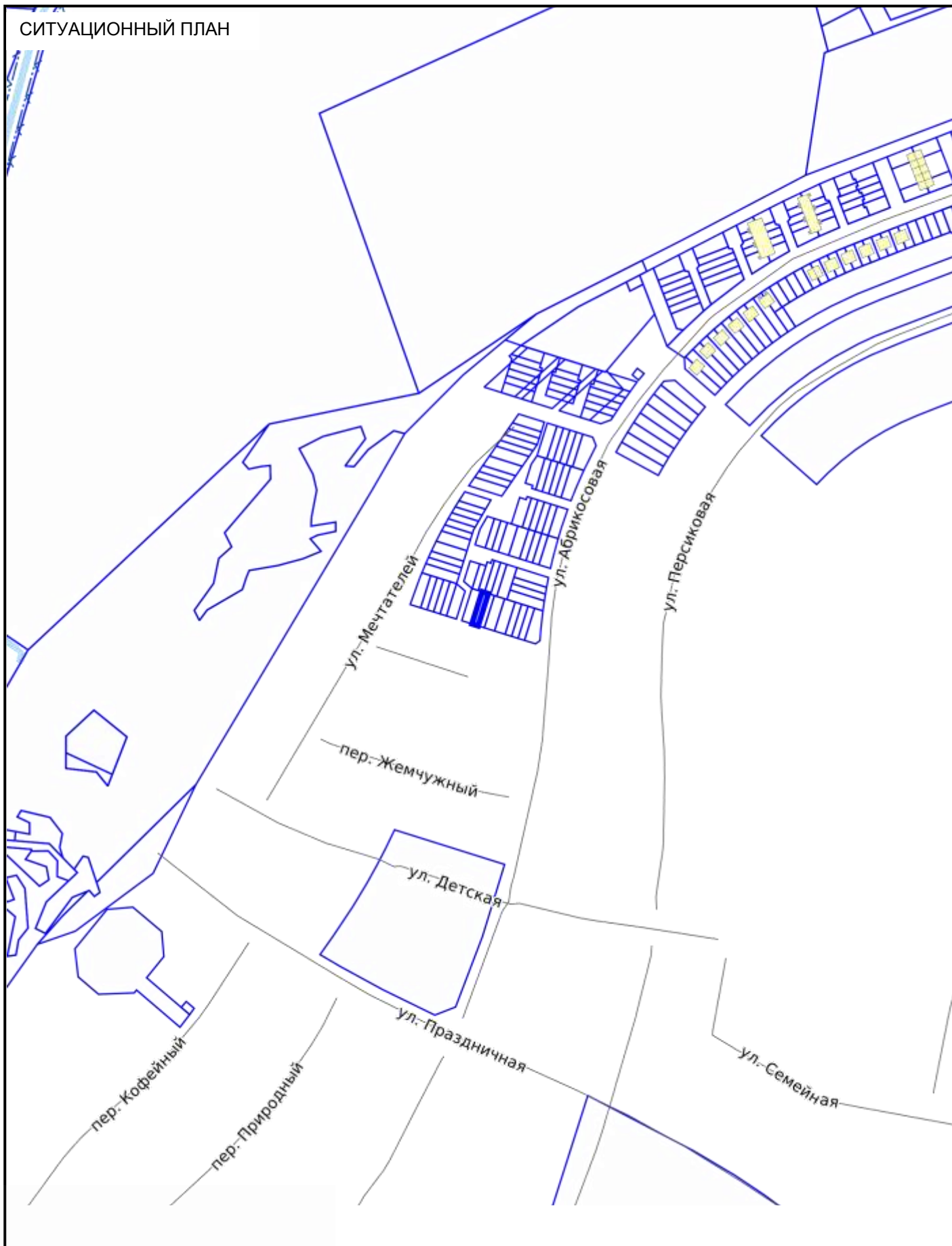
(расшифровка подписи)

Дата выдачи 18.02.2022

(ДД.ММ.ГГГГ)



СИТУАЦИОННЫЙ ПЛАН



СИТУАЦИОННЫЙ ПЛАН

№ РФ-66-3-02-0-00-2022-0343



- Местоположение земельного участка

Масштаб

1:5000

Дата

18.02.2022




Адрес: Свердловская область, г. Екатеринбург



ЭКСПЛИКАЦИЯ ОБЪЕКТОВ




№ п/п	Наименование объекта
1	Место допустимого размещения объекта капитального строительства для блокированной жилой застройки
2	Зона санитарной охраны источников водоснабжения и водопроводов питьевого назначения №66:41-6.5579
3	Приаэродромная территория: аэродрома Екатеринбург (Арамилы), утвержденная приказом Министра обороны Российской Федерации от 02.11.2006 № 455 дсп.

УСЛОВНЫЕ ОБОЗНАЧЕНИЯ

-  Место допустимого размещения
-  ЗОУИТ
-  Земельный участок ГПЗУ

Чертеж градостроительного плана земельного участка разработан на топографической основе, выполненной 2020 ООО "УралТИСИЗ"*

Чертеж градостроительного плана земельного участка разработан 18.02.2022 Отделом развития территории Департамента архитектуры, градостроительства и регулирования земельных отношений Администрации города Екатеринбурга

Кадастровый номер:	66:41:0513033:729	№ РФ-66-3-02-0-00-2022-0343				
Площадь участка:	207 м²					
Масштаб:	1:500	Свердловская область, г. Екатеринбург				
Территориальная зона:	Ж-2					
Должность	ФИО	Подпись	Дата	1. ЧЕРТЕЖ ГРАДОСТРОИТЕЛЬНОГО ПЛАНАЗЕМЕЛЬНОГО УЧАСТКА		
Ведущий специалист	Сахаровская Н.Ю.		18.02.2022			
Зав. сектором подготовки град. планов	Ионкина Е.А.		18.02.2022			
				Раздел	Лист	Листов
				1	2	2
						

2. Информация о градостроительном регламенте либо требованиях к назначению, параметрам и размещению объекта капитального строительства на земельном участке, на который действие градостроительного регламента не распространяется или для которого градостроительный регламент не устанавливается

Земельный участок расположен в территориальной зоне - Ж-2 Зона индивидуальной жилой застройки городского типа. Установлен градостроительный регламент.

Действие градостроительного регламента, установленного в составе Правила землепользования и застройки городского округа - муниципального образования «город Екатеринбург», утверждены Решением Екатеринбургской городской Думы от 19 июня 2018 года от №22/83, на земельные участки (территории) общего пользования не распространяется.

2.1. Реквизиты акта органа государственной власти субъекта Российской Федерации, органа местного самоуправления, содержащего градостроительный регламент либо реквизиты акта федерального органа государственной власти, органа государственной власти субъекта Российской Федерации, органа местного самоуправления, иной организации, определяющего, в соответствии с федеральными законами, порядок использования земельного участка, на который действие градостроительного регламента не распространяется или для которого градостроительный регламент не устанавливается

Правила землепользования и застройки Муниципального образования г. Екатеринбург, утвержденные решением Екатеринбургской городской Думы 19.06.2018 года № 22/83 «Об утверждении проекта Правил землепользования и застройки муниципального образования г. Екатеринбург»

2.2. Информация о видах разрешенного использования земельного участка:*

Основные виды разрешенного использования:

1. Здравоохранение
2. Дошкольное, начальное и среднее общее образование
3. Обеспечение внутреннего правопорядка
4. Земельные участки (территории) общего пользования
5. Для индивидуального жилищного строительства
6. Спорт
7. Коммунальное обслуживание
8. Хранение автотранспорта

Условно разрешенные виды использования земельного участка:

1. Религиозное использование
2. Связь
3. Культурное развитие
4. Амбулаторное ветеринарное обслуживание
5. Магазины
6. Социальное обслуживание
7. Гостиничное обслуживание
8. Общественное питание
9. Бытовое обслуживание
10. Блокированная жилая застройка
11. Объекты дорожного сервиса

Вспомогательные виды разрешенного использования земельного участка:

1. Не подлежат установлению

* С учетом проекта межевания территории в границах проектируемых улиц Новой 6 - Новой 3 - Новой 2 - улицы Персиковой - переулка Жемчужного - улицы Абрикосовой - переулка Кипарисового - границы земельного участка с кадастровым номером 66:41:0513033:643, утвержденного Постановлением Администрации города Екатеринбурга от 15.10.2021 № 2219 (пп.1 п.5.2. раздела 5 градостроительного плана земельного участка).

2.4. Требования к назначению, параметрам и размещению объекта капитального строительства на земельном участке, на который действие градостроительного регламента не распространяется или для которого градостроительный регламент не устанавливается (за исключением случая, предусмотренного пунктом 7.1 части 3 статьи 57.3 Градостроительного кодекса Российской Федерации):

Причины отнесения земельного участка к виду земельного участка, на который действие градостроительного регламента не распространяется или для которого градостроительный регламент не устанавливается	Реквизиты акта, регулирующего использование земельного участка	Требования к использованию земельного участка	Требования к параметрам объекта капитального строительства			Требования к размещению объектов капитального строительства	
			Предельное количество этажей и (или) предельная высота зданий, строений, сооружений	Максимальный процент застройки в границах земельного участка, определяемый как отношение суммарной площади земельного участка, которая может быть застроена, ко всей площади земельного участка	Иные требования к параметрам объекта капитального строительства	Минимальные отступы от границ земельного участка в целях определения мест допустимого размещения зданий, строений, сооружений, за пределами которых запрещено строительство зданий, строений, сооружений	Иные требования к размещению объектов капитального строительства
1	2	3	4	5	6	7	8
-	-	-	-	-	-	-	-

2.5. Предельные параметры разрешенного строительства, реконструкции объекта капитального строительства, установленные положением об особо охраняемых природных территориях, в случае выдачи градостроительного плана земельного участка в отношении земельного участка, расположенного в границах особо охраняемой природной территории:

Причины отнесения земельного участка к виду земельного участка для которого градостроительный регламент не устанавливается	Реквизиты Положения об особо охраняемой природной территории	Реквизиты утвержденной документации по планировке территории	Зонирование особо охраняемой природной территории (да/нет)								
			Функциональная зона	Виды разрешенного использования земельного участка		Требования к параметрам объекта капитального строительства			Требования к размещению объектов капитального строительства		
				Основные виды разрешенного использования	Вспомогательные виды разрешенного использования	Предельное количество этажей и (или) предельная высота зданий, строений, сооружений	Максимальный процент застройки в границах земельного участка, определяемый как отношение суммарной площади земельного участка, которая может быть застроена, ко всей площади земельного участка	Иные требования к параметрам объекта капитального строительства	Минимальные отступы от границ земельного участка в целях определения мест допустимого размещения зданий, строений, сооружений, за пределами которых запрещено строительство зданий, строений, сооружений	Иные требования к размещению объектов капитального строительства	
1	2	3	4	5	6	7	8	9	10	11	
-	-	-	-	-	-	-	-	-	-	-	-

водоносного горизонта от загрязнения при наличии санитарно-эпидемиологического заключения центра государственного санитарно-эпидемиологического надзора, выданного с учетом заключения органов геологического контроля; 5. Своевременное выполнение необходимых мероприятий по санитарной охране поверхностных вод, имеющих непосредственную гидрологическую связь с используемым водоносным горизонтом, в соответствии с гигиеническими требованиями к охране поверхностных вод.

В соответствии с данными информационной системы обеспечения градостроительной деятельности земельный участок с кадастровым номером 66:41:0513033:729 расположен в границах зон с особыми условиями использования территории, не установленной в соответствии с федеральным законодательством (не зарегистрированы в Едином государственном реестре недвижимости):

- Приаэродромная территория: аэродрома Екатеринбург (Арамиль), утвержденная приказом Министра обороны Российской Федерации от 02.11.2006 № 455 дсп.

Ограничения: в Федеральном законе от 19.03.1997 г. N 60-ФЗ "Воздушный кодекс РФ".

В целях актуализации информации о наличии или отсутствии сетей инженерно-технического обеспечения на земельном участке с кадастровым номером: 66:41:0513033:729 правообладателю земельного участка в соответствии с пунктом 1 статьи 47 Градостроительного Кодекса Российской Федерации в редакции от 29.07.2017 № 280-ФЗ рекомендуется провести инженерные изыскания для подготовки проектной документации.

Размещение объектов капитального строительства на земельном участке с кадастровым номером: 66:41:0513033:729 возможно при условии переустройства (выноса) существующих сетей инженерно-технического обеспечения или согласования размещения объектов капитального строительства в охранных зонах (зонах ограничения застройки) в соответствии с техническими условиями балансодержателей сетей.

5.2. Иные сведения:

1. В соответствии с проектом межевания территории в границах проектируемых улиц Новой 6 - Новой 3 - Новой 2 - улицы Персиковой - переулка Жемчужного - улицы Абрикосовой - переулка Кипарисового - границы земельного участка с кадастровым номером 66:41:0513033:643, утвержденным Постановлением Администрации города Екатеринбурга от 15.10.2021 № 2219, для земельного участка установлен вид разрешенного использования: блокированная жилая застройка.

2. Необходимо соблюдать специальные требования, установленные нормативно-техническими документами в зоне охраны сетей инженерно-технического обеспечения.

3. В соответствии с п. 4 ст. 36 Федерального закона от 25 июня 2002 года № 73-ФЗ «Об объектах культурного наследия (памятниках истории и культуры) народов Российской Федерации» в случае обнаружения в ходе проведения изыскательских, проектных, земляных, строительных, мелиоративных, хозяйственных и иных работ объекта, обладающего признаками объекта культурного наследия, в том числе объекта археологического наследия, заказчик указанных работ, технический заказчик (застройщик) объекта капитального строительства, лицо, проводящее указанные работы, обязаны незамедлительно приостановить указанные работы и в течение трех дней со дня обнаружения такого объекта направить в орган исполнительной власти субъекта Российской Федерации, уполномоченный в области охраны объектов культурного наследия, письменное заявление об обнаруженном объекте.

4. Размещение внешних инженерных сетей подлежит согласованию с землепользователями. Информация о землепользователях содержится в информационной справке. При необходимости трассировку внешних инженерных сетей решить ситуационным планом размещения сети инженерно-технического обеспечения на кадастровом плане территории.

6. Информация о границах зон с особыми условиями использования территорий, если земельный участок полностью или частично расположен в границах таких зон: см. Приложение №1

7. Информация о границах публичных сервитутов: см. Приложение №1

8. Номер и (или) наименование элемента планировочной структуры, в границах которого расположен земельный участок

Отсутствуют.

9. Информация о технических условиях подключения (технологического присоединения) объектов капитального строительства к сетям инженерно-технического обеспечения, определенных с учетом программ комплексного развития систем коммунальной инфраструктуры поселения, городского округа

Номер объекта	Назначение объекта	Сети инженерно-технического обеспечения объекта	Наименование органа (организации), выдавшего технические условия	Дата выдачи технических условий
1	2	3	4	5
1	Блокированная жилая застройка	Водоснабжение и водоотведение хозяйственно-бытовых стоков	ЕМУП «Водоканал» ЗАО «ВодоСнабжающая Компания»	технические условия отсутствуют*
Электроснабжение		АО «Екатеринбургская электросетевая компания» АО «ЭлектроСетевая Компания»	технические условия отсутствуют*	
Теплоснабжение		АО «Екатеринбургская теплосетевая компания»	технические условия отсутствуют*	
Отвод дождевых и дренажных стоков		МБУ «ВОИС»	технические условия отсутствуют*	

* В соответствии с Постановлением Правительства РФ от 13 февраля 2006 г. № 83 «Об утверждении Правил определения и предоставления технических условий подключения объекта капитального строительства к сетям инженерно-технического обеспечения и Правил подключения объекта капитального строительства к сетям инженерно-технического обеспечения» правообладатель в целях определения необходимой ему подключаемой нагрузки обращается в организацию, осуществляющую эксплуатацию сетей инженерно-технического обеспечения, к которым планируется подключение строящегося, реконструируемого (построенного) объекта капитального строительства, для получения технических условий с учетом актуализированной схемы теплоснабжения муниципального образования «город Екатеринбург» до 2030 года, утвержденной Приказом Министерства энергетики Российской Федерации от 26.10.2018 № 933, программы комплексного развития систем коммунальной инфраструктуры муниципального образования «город Екатеринбург» на 2016 – 2025 годы, утвержденной Решением Екатеринбургской городской Думы от 28.06.2016 № 21/52, схем водоснабжения и водоотведения муниципального образования «город Екатеринбург» до 2025 года, утвержденных Постановлением Администрации города Екатеринбурга от 30.12.2014 № 4077, инвестиционных программ организаций коммунального комплекса. В соответствии с утвержденными схемами инженерно-технического обеспечения на территории муниципального образования «город Екатеринбург» могут быть определены иные организации коммунального комплекса с зонами действия (покрытия) источников, выдающие технические условия. Срок действия технических условий устанавливается организациями, осуществляющими эксплуатацию сетей инженерно-технического обеспечения, не менее чем на три года или при комплексном освоении земельных участков в целях жилищного строительства не менее чем на пять лет.

10. Реквизиты нормативных правовых актов субъекта Российской Федерации, муниципальных правовых актов, устанавливающих требования к благоустройству территории

11. Информация о красных линиях: см. Приложение №1

**Описание границ земельного участка (образуемого земельного участка)
(раздел 1 лист 2 градостроительного плана земельного участка):**

Обозначение (номер) характерной точки	Перечень координат характерных точек в системе координат, используемой для ведения Единого государственного реестра недвижимости	
	X	Y
1	375899.81	1526568.41
2	375899.09	1526570.68
3	375897.92	1526574.42
4	375866.53	1526564.54
5	375868.41	1526558.53
1	375899.81	1526568.41

**Информация о границах зоны планируемого размещения объекта капитального строительства в соответствии с утвержденным проектом планировки территории (при наличии)
(раздел 1 лист 2 градостроительного плана земельного участка):**

Обозначение (номер) характерной точки	Перечень координат характерных точек в системе координат, используемой для ведения Единого государственного реестра недвижимости	
	X	Y
-	-	-

**Информация о границах зон с особыми условиями использования территорий, если земельный участок полностью или частично расположен в границах таких зон
(раздел 6 градостроительного плана земельного участка):**

Наименование зоны с особыми условиями использования территории с указанием объекта, в отношении которого установлена такая зона	Перечень координат характерных точек в системе координат, используемой для ведения Единого государственного реестра недвижимости		
	Обозначение (номер) характерной точки	X	Y
1	2	3	4
66:41-6.5579 (ЕГРН)	1	375899,81	1526568,41
	2	375899,09	1526570,68
	3	375897,92	1526574,42
	4	375866,53	1526564,54
	5	375868,41	1526558,53
Приаэродромная зона аэродрома Екатеринбург (Арамилъ), утвержденная приказом Министра обороны Российской Федерации от 02.11.2006 № 455 дсп.	1	375899,81	1526568,41
	2	375899,09	1526570,68
	3	375897,92	1526574,42
	4	375866,53	1526564,54
	5	375868,41	1526558,53

Информация о границах публичных сервитутов**(раздел 7 градостроительного плана земельного участка)** Информация отсутствует

Обозначение (номер) характерной точки	Перечень координат характерных точек в системе координат, используемой для ведения Единого государственного реестра недвижимости	
	X	Y
-	-	-

Информация о красных линиях**(раздел 11 градостроительного плана земельного участка)**

Обозначение (номер) характерной точки	Перечень координат характерных точек в системе координат, используемой для ведения Единого государственного реестра недвижимости	
	X	Y
1	375887,32	1526498,27
2	375848,98	1526620,45