

Градостроительный план земельного участка №

Р Ф - 5 0 - 3 - 4 7 - 0 - 0 0 - 2 0 2 2 - 2 9 4 4 9

Градостроительный план земельного участка подготовлен на основании

заявления Администрации городского округа Мытищи Московской области

от 03 октября 2022 г. № Р001-3399148073-64355295

(реквизиты заявления правообладателя земельного участка, иного лица в случае, предусмотренном частью 1.1 статьи 57.3 Градостроительного кодекса Российской Федерации, с указанием Ф.И.О. заявителя – физического лица, либо реквизиты заявления и наименование заявителя – юридического лица о выдаче градостроительного плана земельного участка)

Местонахождение земельного участка

Московская область

(субъект Российской Федерации)

городской округ Мытищи

(муниципальный район или городской округ)

(поселение)

Описание границ земельного участка (образуемого земельного участка):

Обозначение (номер) характерной точки	Перечень координат характерных точек в системе координат, используемой для ведения Единого государственного реестра недвижимости	
	X	Y
<i>1</i>	<i>485978.34</i>	<i>2200563.32</i>
<i>2</i>	<i>485993.92</i>	<i>2200578.25</i>
<i>3</i>	<i>485993.41</i>	<i>2200580.77</i>
<i>4</i>	<i>486005.90</i>	<i>2200654.93</i>
<i>5</i>	<i>486022.97</i>	<i>2200727.86</i>
<i>6</i>	<i>485938.19</i>	<i>2200745.33</i>
<i>7</i>	<i>485945.11</i>	<i>2200778.87</i>
<i>8</i>	<i>485916.98</i>	<i>2200776.42</i>
<i>9</i>	<i>485920.91</i>	<i>2200731.37</i>
<i>10</i>	<i>485839.34</i>	<i>2200676.87</i>
<i>11</i>	<i>485934.77</i>	<i>2200534.21</i>

Кадастровый номер земельного участка (при наличии) или в случае, предусмотренном частью 1.1 статьи 57.3 Градостроительного кодекса Российской Федерации, условный номер образуемого земельного участка на основании утвержденных проекта межевания территории и (или) схемы расположения земельного участка или земельных участков на кадастровом плане территории

50:12:0000000:59964

Площадь земельного участка

23 709 кв. м

Информация о расположенных в границах земельного участка объектах капитального строительства

Объекты капитального строительства отсутствуют

Информация о границах зоны планируемого размещения объекта капитального строительства в соответствии с утвержденным проектом планировки территории (при наличии)

В соответствии с утвержденным проектом планировки территории

Обозначение (номер) характерной точки	Перечень координат характерных точек в системе координат, используемой для ведения Единого государственного реестра недвижимости	
	X	Y
	485449.94	2200721.90
	485494.13	2200637.75
	485504.37	2200617.64
	485513.99	2200597.23
	485522.98	2200576.53
	485531.26	2200555.74
	485540.70	2200530.09
	485548.24	2200507.61
	485548.81	2200505.67
	485556.44	2200479.83
	485563.18	2200453.75
	485565.35	2200444.00
	485567.84	2200432.81
	485569.03	2200427.45
	485569.14	2200426.83
	485587.34	2200438.89
	485631.78	2200372.37
	485635.95	2200375.13
	485649.68	2200354.57
	485870.80	2200502.29
	485866.35	2200508.95
	485995.89	2200595.49
	486005.90	2200654.93
	486019.09	2200711.30
	485920.91	2200731.37
	485803.70	2200653.06
	485806.48	2200648.90
	485685.15	2200567.88
	485607.65	2200683.93
	485518.77	2200624.59
	485463.77	2200730.59
	485449.94	2200721.90

Реквизиты проекта планировки территории и (или) проекта межевания территории в случае, если земельный участок расположен в границах территории, в отношении которой утверждены проект планировки территории и (или) проект межевания территории

Документация по планировке территории утверждена распоряжением Министерства жилищной политики Московской области от 19.08.2022 г. № ПЗ6/0043-22

"Об утверждении документации по планировке территории по адресу: Московская область, городской округ Мытищи, город Мытищи, д. Челобитьево".

(указывается в случае, если земельный участок расположен в границах территории, в отношении которой утверждены проект планировки территории и (или) проект межевания территории)

Градостроительный план подготовлен

Комитетом по архитектуре и градостроительству Московской области

(Ф.И.О., должность уполномоченного лица, наименование органа)

М.П.

_____ /
(подпись)

Демьянко М.Ю. /

(расшифровка подписи)

Дата выдачи _____

20.10.2022

(ДД.ММ.ГГ.)



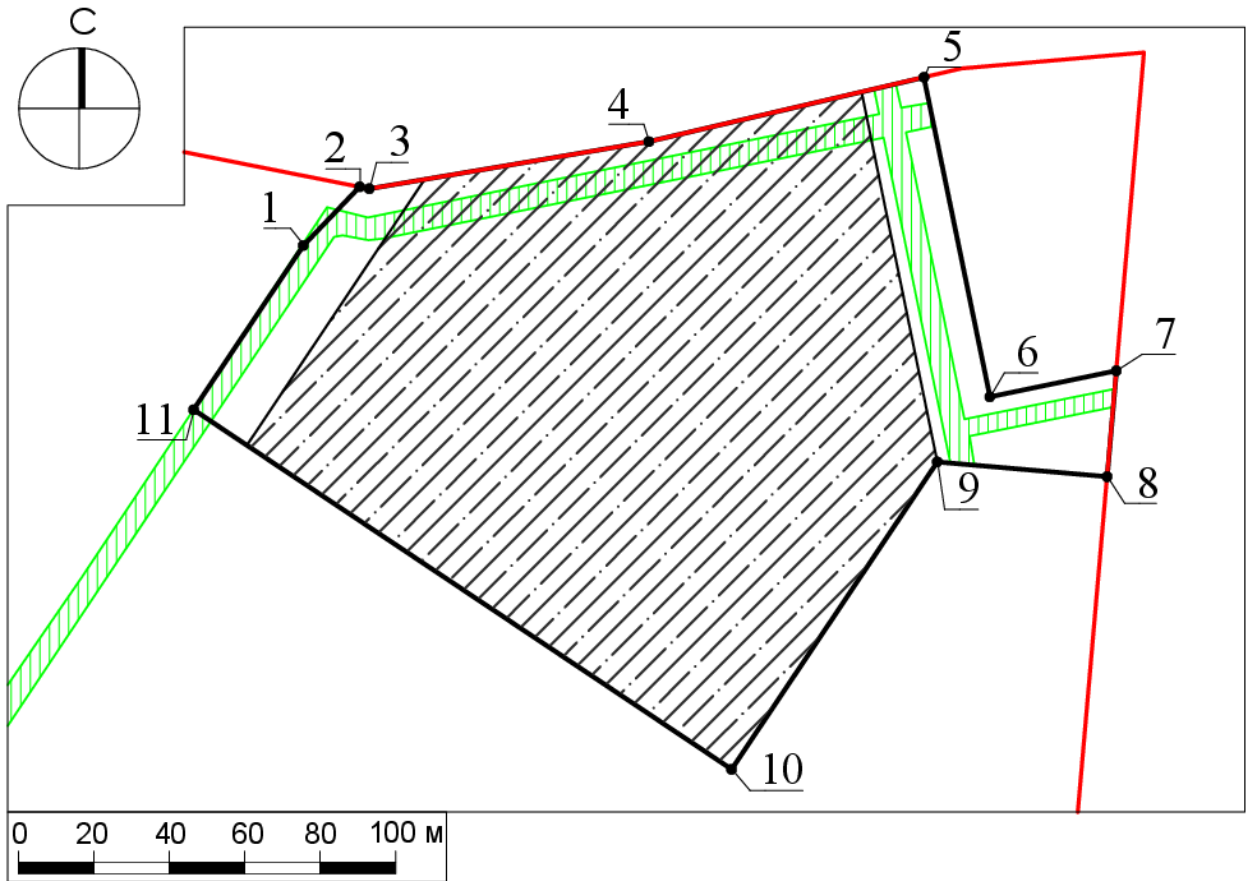
ДОКУМЕНТ ПОДПИСАН
ЭЛЕКТРОННОЙ ПОДПИСЬЮ

Сертификат: 25A7329600000000F4E2






Владелец: Демьянко Максим Юрьевич

Действителен с: 29.11.2021 по 29.11.2022


1. Чертеж градостроительного плана земельного участка



Условные обозначения

-  граница земельного участка
-  1 номер поворотной точки границ земельного участка
-  границы зон планируемого размещения объектов капитального строительства в соответствии с утвержденной документацией по планировке территории, подлежат уточнению с учетом требований нормативных правовых актов по установлению зон санитарной охраны источников питьевого водоснабжения¹
-  планируемые (устанавливаемые) красные линии
-  планируемые для установления границ зон действия публичных сервитутов сквозного прохода*

ДОКУМЕНТ ПОДПИСАН
ЭЛЕКТРОННОЙ ПОДПИСЬЮ
Сертификат:
247f1b35394ddc8af6d4192e25d16ba6775030af
Владелец: Константинова Галина Николаевна
Действителен с 17.11.2021 по 17.02.2023


Должность	Ф.И.О.	Подпись	Дата	Московская область, г Мытищи, д Челобитьево			
Зам. ген. дир.	Константинова Г.Н.						
Нач. отд.	Шевченко М.В.						
Зам. нач. отд.	Захаркина В.С.			Градостроительный план земельного участка	Стадия	Лист	Листов
						1	4
				Чертеж градостроительного плана	 Основан в 1971		

1. Чертеж градостроительного плана земельного участка

Градостроительный план земельного участка выдается в целях обеспечения информацией, необходимой для архитектурно-строительного проектирования, строительства, реконструкции объектов капитального строительства в границах земельного участка.

Площадь земельного участка 23 709 кв. м.

1. Чертеж градостроительного плана земельного участка разработан при отсутствии топографической съемки.
2. Чертеж градостроительного плана земельного участка разработан в октябре 2022 года ГБУ МО "Мособлгеотрест".
3. При проектировании объектов капитального строительства необходимо учитывать охранные зоны инженерных коммуникаций, в том числе подземных (при наличии). Вынос инженерных коммуникаций возможен по ТУ эксплуатирующих организаций. При наличии охранных зон ЛЭП и/или иных электрических сетей размещение зданий, строений, сооружений возможно при получении письменного решения о согласовании сетевых организаций.
4. Объекты капитального строительства разместить с учетом возможного негативного воздействия планируемого объекта на прилегающие территории, а также с учетом возможного негативного воздействия объектов, расположенных на прилегающих территориях, на планируемый объект.
5. Точка подключения (технологического присоединения) объектов капитального строительства к сетям тепло-, водоснабжения и водоотведения согласно информации о технических условиях эксплуатирующих организаций.
6. Подготовку проектной документации осуществлять в соответствии с требованиями законодательства на основании результатов инженерных изысканий.
7. Архитектурно-градостроительный облик объекта(ов) капитального строительства подлежит согласованию в случаях, установленных положением, утвержденным постановлением Правительства Московской области от 12.07.2022 г. № 726/25. Виды объектов капитального строительства, указанные в п. 7 положения, рассмотрению не подлежат.
8. Парковочные места предусмотреть в соответствии с утвержденным проектом планировки территории.
9. Проектирование выполняется в соответствии с законом Российской Федерации от 21.02.1992 г. № 2395-1 "О недрах".
10. Проектирование и проведение земляных, строительных, мелиоративных, хозяйственных работ, работ по использованию лесов (за исключением работ, указанных в пунктах 3, 4 и 7 части 1 статьи 25 Лесного кодекса Российской Федерации) должны проводиться в соответствии со статьей 30 Федерального закона от 25.06.2002 г. № 73-ФЗ "Об объектах культурного наследия (памятниках истории и культуры) народов Российской Федерации".
11. Проектирование выполняется в соответствии со ст. 11 Правил землепользования и застройки территории.

Должность	Ф.И.О.	Подпись	Дата				
Зам. ген. дир.	Константинова Г.Н.			Московская область, г Мытищи, д Челобитьево			
Нач. отд.	Шевченко М.В.						
Зам. нач. отд.	Захаркина В.С.			Градостроительный план земельного участка	Стадия	Лист	Листов
						2	4
				Чертеж градостроительного плана	 Основан в 1971		


12. Проектирование и строительство выполняются в соответствии с требованиями постановления Главного государственного санитарного врача РФ от 14.03.2002 г. № 10 "О введении в действие санитарных правил и норм "Зоны санитарной охраны источников водоснабжения и водопроводов питьевого назначения. СанПиН 2.1.4.1110-02"; СП 2.1.4.2625-10 "Зоны санитарной охраны источников питьевого водоснабжения г. Москвы" (утв. постановлением Главного государственного санитарного врача РФ от 30.04.2010 г. № 45).

13. Проектирование и строительство выполняются в соответствии с требованиями Федерального закона от 24.06.1998 № 89-ФЗ "Об отходах производства и потребления", Федерального закона от 10.01.2002 № 7-ФЗ "Об охране окружающей среды", Приказа Федеральной службы по надзору в сфере природопользования от 22.05.2017 № 242 "Об утверждении Федерального классификационного каталога отходов", постановления Правительства Российской Федерации от 16.02.2008 № 87 "О составе разделов проектной документации и требованиях к их содержанию".

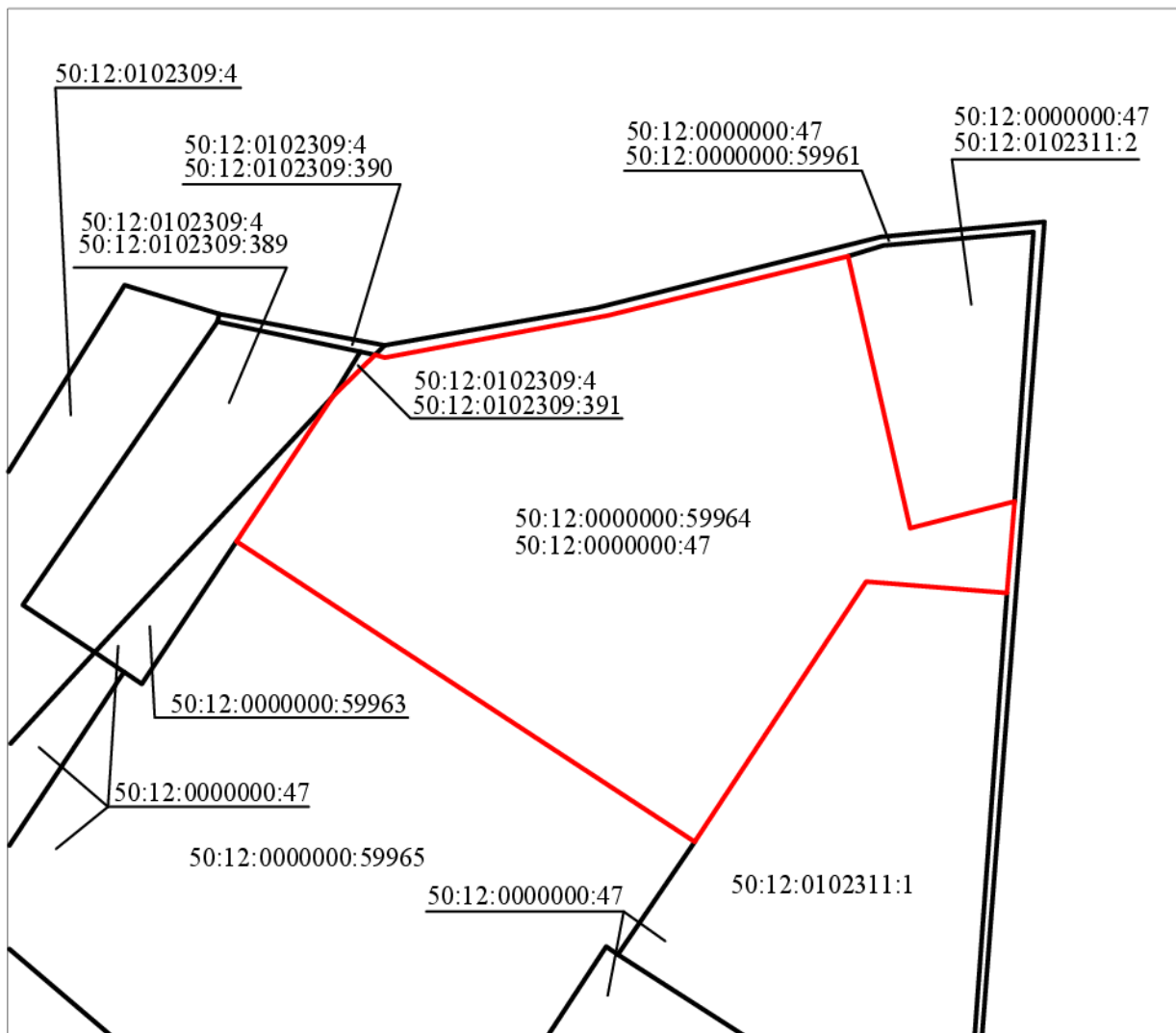
14. Оснащение объектов капитального строительства сооружениями связи общего пользования осуществляется с учетом требований, установленных распоряжением Министерства государственного управления, информационных технологий и связи Московской области от 21.06.2021 г. № 11-53/РВ "Об утверждении типовых технических условий на подключение многоквартирных домов к сетям связи общего пользования и системе технологического обеспечения региональной общественной безопасности и оперативного управления "Безопасный регион" на территории Московской области", постановлением Правительства Московской области от 27.03.2018 г. № 195/12 "Об утверждении Плана мероприятий по созданию, развитию и эксплуатации системы технологического обеспечения региональной общественной безопасности и оперативного управления "Безопасный регион" и внесении изменений в постановление Правительства Московской области от 27.01.2015 г. № 23/3 "О создании в Московской области системы технологического обеспечения региональной общественной безопасности и оперативного управления "Безопасный регион".

15. Граница земельного участка пересекает границы земельного участка с кадастровым номером 50:12:0000000:47.

Выведено в М 1:2000.


Должность	Ф.И.О.	Подпись	Дата				
Зам. ген. дир.	Константинова Г.Н.			Московская область, г Мытищи, д Челобитьево			
Нач. отд.	Шевченко М.В.						
Зам. нач. отд.	Захаркина В.С.			Градостроительный план земельного участка	Стадия	Лист	Листов
						3	4
				Чертеж градостроительного плана	 <small>Основан в 1971</small>		

**Схема расположения земельного участка
в окружении смежно расположенных земельных участков
(Ситуационный план)**



Условные обозначения

- граница рассматриваемого участка
- границы смежных участков

Должность	Ф.И.О.	Подпись	Дата				
Зам. ген. дир.	Константинова Г.Н.			Московская область, г Мытищи, д Челобитьево			
Нач. отд.	Шевченко М.В.						
Зам. нач. отд.	Захаркина В.С.			Градостроительный план земельного участка	Стадия	Лист	Листов
						4	4
				Ситуационный план	 <small>Основан в 1971</small>		

2. Информация о градостроительном регламенте либо требованиях к назначению, параметрам и размещению объекта капитального строительства на земельном участке, на который действие градостроительного регламента не распространяется или для которого градостроительный регламент не устанавливается

Земельный участок расположен в территориальной зоне: КРТ-1 – зона осуществления комплексного развития территории. В состав территориальных зон осуществления комплексного развития территории включаются территории, определенные в целях обеспечения наиболее эффективного использования, осуществления деятельности по подготовке и утверждению документации по планировке территории для размещения объектов капитального строительства жилого, производственного, общественно-делового и иного назначения и необходимые для функционирования таких объектов и обеспечения жизнедеятельности граждан объектов коммунальной, транспортной, социальной инфраструктур, а также по архитектурно-строительному проектированию, строительству, реконструкции указанных в настоящем пункте объектов.

Градостроительный регламент территориальной зоны должен применяться с учетом требований СП 2.1.4.2625-10 "Зоны санитарной охраны источников питьевого водоснабжения г. Москвы" (утв. постановлением Главного государственного санитарного врача РФ от 30.04.2010 № 45), Решением Исполкома московского городского и областного советов народных депутатов от 17.04.1980 г. №500-1143 "Об утверждении проекта установления красных линий границ зон санитарной охраны источников водоснабжения г. Москвы в границах ЛПЗП".

Установлен градостроительный регламент.

2.1. Реквизиты акта органа государственной власти субъекта Российской Федерации, органа местного самоуправления, содержащего градостроительный регламент либо реквизиты акта федерального органа государственной власти, органа государственной власти субъекта Российской Федерации, органа местного самоуправления, иной организации, определяющего в соответствии с федеральными законами порядок использования земельного участка, на который действие градостроительного регламента не распространяется или для которого градостроительный регламент не устанавливается

Правила землепользования и застройки территории (части территории) городского округа Мытищи Московской области утверждены постановлением администрации городского округа Мытищи от 18.03.2021 г. № 857 "Об утверждении правил землепользования и застройки территории (части территории) городского округа Мытищи Московской области" (в редакции постановления администрации городского округа Мытищи Московской области от 29.03.2022 г. № 1183).

2.2. Информация о видах разрешенного использования земельного участка
основные виды разрешенного использования земельного участка:

- *для индивидуального жилищного строительства 2.1;*
- *малоэтажная многоквартирная жилая застройка 2.1.1;*
- *среднеэтажная жилая застройка 2.5;*
- *многоэтажная жилая застройка (высотная застройка) 2.6;*
- *обслуживание жилой застройки 2.7;*
- *хранение автотранспорта 2.7.1;*
- *размещение гаражей для собственных нужд 2.7.2;*
- *коммунальное обслуживание 3.1;*
- *предоставление коммунальных услуг 3.1.1;*
- *административные здания организаций, обеспечивающих предоставление коммунальных услуг 3.1.2;*
- *дома социального обслуживания 3.2.1;*
- *оказание социальной помощи населению 3.2.2;*

- оказание услуг связи 3.2.3;
- бытовое обслуживание 3.3;
- амбулаторно-поликлиническое обслуживание 3.4.1;
- дошкольное, начальное и среднее общее образование 3.5.1;
- среднее и высшее профессиональное образование 3.5.2;
- объекты культурно-досуговой деятельности 3.6.1;
- религиозное использование 3.7;
- осуществление религиозных обрядов 3.7.1;
- религиозное управление и образование 3.7.2;
- амбулаторное ветеринарное обслуживание 3.10.1;
- деловое управление 4.1;
- рынки 4.3;
- магазины 4.4;
- общественное питание 4.6;
- гостиничное обслуживание 4.7;
- служебные гаражи 4.9;
- объекты дорожного сервиса 4.9.1;
- заправка транспортных средств 4.9.1.1;
- обеспечение дорожного отдыха 4.9.1.2;
- автомобильные мойки 4.9.1.3;
- ремонт автомобилей 4.9.1.4;
- отдых (рекреация) 5.0;
- спорт 5.1;
- обеспечение спортивно-зрелищных мероприятий 5.1.1;
- обеспечение занятий спортом в помещениях 5.1.2;
- площадки для занятий спортом 5.1.3;
- оборудованные площадки для занятий спортом 5.1.4;
- водный спорт 5.1.5;
- авиационный спорт 5.1.6;
- спортивные базы 5.1.7;
- связь 6.8;
- трубопроводный транспорт 7.5;
- обеспечение внутреннего правопорядка 8.3;
- историко-культурная деятельность 9.3;
- гидротехнические сооружения 11.3;
- земельные участки (территории) общего пользования 12.0;
- улично-дорожная сеть 12.0.1;
- благоустройство территории 12.0.2;

условно разрешенные виды использования земельного участка:

- стационарное медицинское обслуживание 3.4.2;
- образование и просвещение 3.5;
- общественное управление 3.8;
- государственное управление 3.8.1;
- представительская деятельность 3.8.2;
- обеспечение научной деятельности 3.9;
- обеспечение деятельности в области гидрометеорологии и смежных с ней областях 3.9.1;
- проведение научных исследований 3.9.2;
- проведение научных испытаний 3.9.3;
- объекты торговли (торговые центры, торгово-развлекательные центры (комплексы)) 4.2;
- банковская и страховая деятельность 4.5;

- ***выставочно-ярмарочная деятельность 4.10;***

вспомогательные виды использования земельного участка:

- ***предоставление коммунальных услуг 3.1.1;***
- ***связь 6.8;***
- ***обеспечение внутреннего правопорядка 8.3.***

2.3. Предельные (минимальные и (или) максимальные) размеры земельного участка и предельные параметры разрешенного строительства, реконструкции объекта капитального строительства, установленные градостроительным регламентом для территориальной зоны, в которой расположен земельный участок:

Предельные (минимальные и (или) максимальные) размеры земельных участков, в том числе их площадь			Минимальные отступы от границ земельного участка в целях определения мест допустимого размещения зданий, строений, сооружений, за пределами которых запрещено строительство зданий, строений, сооружений	Предельное количество этажей и (или) предельная высота зданий, строений, сооружений	Максимальный процент застройки в границах земельного участка, определяемый как отношение суммарной площади земельного участка, которая может быть застроена, ко всей площади земельного участка	Требования к архитектурным решениям объектов капитального строительства, расположенным в границах территории исторического поселения федерального или регионального значения	Иные показатели
1	2	3					
Длина, м	Ширина, м	Площадь, м ² или га	4	5	6	7	8
-	-	-	-	-	-	-	-

2.4. Требования к назначению, параметрам и размещению объекта капитального строительства на земельном участке, на который действие градостроительного регламента не распространяется или для которого градостроительный регламент не устанавливается за исключением случая, предусмотренного пунктом 7.1 части 3 статьи 57.3 Градостроительного кодекса Российской Федерации:

Причины отнесения земельного участка к виду земельного участка, на который действие градостроительного регламента не распространяется или для которого градостроительный регламент не устанавливается	Реквизиты акта, регулирующего использование земельного участка	Требования к использованию земельного участка	Требования к параметрам объекта капитального строительства			Требования к размещению объектов капитального строительства	
			Предельное количество этажей и (или) предельная высота зданий, строений, сооружений	Максимальный процент застройки в границах земельного участка, определяемый как отношение суммарной площади земельного участка, которая может быть застроена, ко всей площади земельного участка	Иные требования к параметрам объекта капитального строительства	Минимальные отступы от границ земельного участка в целях определения мест допустимого размещения зданий, строений, сооружений, за пределами которых запрещено строительство зданий, строений, сооружений	Иные требования к размещению объектов капитального строительства
1	2	3	4	5	6	7	8
-	-	-	-	-	-	-	-

2.5. Предельные параметры разрешенного строительства, реконструкции объекта капитального строительства, установленные положением об особо охраняемых природных территориях, в случае выдачи градостроительного плана земельного участка в отношении земельного участка, расположенного в границах особо охраняемой природной территории:

Причины отнесения земельного участка к виду земельного участка для которого градостроительный регламент не устанавливается	Реквизиты Положения об особо охраняемой природной территории	Реквизиты утвержденной документации по планировке территории	Зонирование особо охраняемой природной территории (нет)							
			Функциональная зона	Виды разрешенного использования земельного участка		Требования к параметрам объекта капитального строительства			Требования к размещению объектов капитального строительства	
				Основные виды разрешенного использования	Вспомогательные виды разрешенного использования	Предельное количество этажей и (или) предельная высота зданий, строений, сооружений	Максимальный процент застройки в границах земельного участка, определяемый как отношение суммарной площади земельного участка, которая может быть застроена, ко всей площади земельного участка	Иные требования к параметрам объекта капитального строительства	Минимальные отступы от границ земельного участка в целях определения мест допустимого размещения зданий, строений, сооружений, за пределами которых запрещено строительство зданий, строений, сооружений	Иные требования к размещению объектов капитального строительства
1	2	3	4	5	6	7	8	9	10	11
-	-	-	-	-	-	-	-	-	-	-
1	2	3	4	5	6	7	8	9	10	11

КРТ-1		
№	Наименование параметра	Значение параметра
1	<i>Общая площадь многоквартирной жилой застройки, выраженная в квадратных метрах</i>	550 000
2	<i>Предельное количество этажей (за исключением подземных и технических этажей)</i>	23
3	<i>Максимальный процент застройки в границах земельного участка</i>	<i>Не подлежат установлению</i>
4	<i>Предельные (минимальные и (или) максимальные) размеры земельных участков</i>	<i>Не подлежат установлению</i>
5	<i>Минимальные отступы от границ земельных участков</i>	<i>Не подлежат установлению</i>
6	<i>Расчетная численность населения</i>	<i>Определяется из расчета 28 кв.м. общей площади многоквартирной жилой застройки на 1 человека</i>
7	<i>Минимальная обеспеченность объектами водоснабжения</i>	<i>220 л./сут на 1 человека населения планируемой застройки</i>
8	<i>Минимальная обеспеченность объектами водоотведения</i>	<i>220 л./сут на 1 человека населения планируемой застройки</i>
9	<i>Минимальная обеспеченность объектами теплоснабжения</i>	<i>0,05 Гкал/1000 кв.м общей площади планируемых объектов капитального строительства</i>
10	<i>Минимальная обеспеченность объектами энергоснабжения</i>	<i>20 Вт./кв.м общей площади планируемых объектов капитального строительства</i>
11	<i>Минимальная обеспеченность местами хранения транспорта</i>	<i>420 машино-мест на 1 тыс. человек населения планируемой застройки</i>
12	<i>Площадь благоустройства (территория общего пользования)</i>	<i>4,4 кв.м на 1 человека населения планируемой застройки</i>
13	<i>Рабочие места</i>	<i>50% от расчетной численности населения</i>
14	<i>Минимальная обеспеченность местами в дошкольных образовательных организациях</i>	<i>65 мест на 1 тыс. человек населения планируемой застройки</i>
15	<i>Минимальная обеспеченность местами в образовательных организациях</i>	<i>135 мест на 1 тыс. человек населения планируемой застройки</i>
16	<i>Минимальная обеспеченность поликлиниками</i>	<i>17,75 посещений в смену на 1 тыс. населения</i>
17	<i>Минимальная обеспеченность территориями плоскостных спортивных сооружений</i>	<i>948,3 кв.м. на 1 тыс. человек населения планируемой застройки</i>
18	<i>Мероприятия по развитию транспорта</i>	<i>В соответствии с СТП ТО МО</i>
19	<i>Минимальная обеспеченность участковыми пунктами полиции</i>	<i>1 участковый пункт на 2,8 тыс. населения площадью 45 кв.м.</i>

20	Минимальная обеспеченность многофункциональными центрами	40 кв.м. на 2 тыс. человек населения планируемой застройки
21	Минимальная обеспеченность отдельно стоящими объектами торговли	300 кв.м. на 1 тыс. человек населения планируемой застройки
22	Удаленность до объектов социальной и транспортной инфраструктур	В соответствии с СП 42.13330.2016 "СНиП 2.07.01-89* Градостроительство. Планировка и застройка городских и сельских поселений"

5. Информация об ограничениях использования земельного участка, в том числе, если земельный участок полностью или частично расположен в границах зон с особыми условиями использования территорий

Расположение земельного участка в зоне санитарной охраны источников питьевого водоснабжения подлежит уточнению с учетом нормативных правовых актов по установлению зон санитарной охраны источников питьевого водоснабжения. Ограничения использования земельного участка в границах зон санитарной охраны источников питьевого водоснабжения определены нормативными правовыми актами по установлению зон санитарной охраны источников питьевого водоснабжения.¹

Земельный участок полностью расположен в приаэродромной территории аэродрома Москва (Шереметьево) - подзона 3, сектор 3.1.² В секторе 3.1 запрещается размещение объектов, предельная абсолютная высота которых определяется в соответствии с ФАП-262 и равна 342 м.²

Земельный участок расположен в границах полос воздушных подходов аэродрома Москва (Шереметьево).³ Использование земельных участков в целях строительства, реконструкции объектов капитального строительства осуществляется при наличии санитарно-эпидемиологического заключения федерального органа исполнительной власти, осуществляющего федеральный государственный санитарно-эпидемиологический надзор, в соответствии с требованиями действующего законодательства.⁴

Земельный участок полностью расположен в пределах приаэродромной территории аэродрома Чкаловский. Согласовать размещение объектов капитального строительства в соответствии с действующим законодательством.⁴*

Земельный участок частично расположен в планируемых для установления границах зон действия публичных сервитутов сквозного прохода.^{5}*

6. Информация о границах зон с особыми условиями использования территорий, если земельный участок полностью или частично расположен в границах таких зон:

Наименование зоны с особыми условиями использования территории с указанием объекта, в отношении которого установлена такая зона	Перечень координат характерных точек в системе координат, используемой для ведения Единого государственного реестра недвижимости		
	Обозначение (номер) характерной точки	X	Y
1	2	3	4
<i>Приаэродромная территория аэродрома Москва (Шереметьево) - подзона 3, сектор 3.1</i>	-	-	-
<i>Полосы воздушных подходов аэродрома Москва (Шереметьево)</i>	-	-	-
<i>Приаэродромная территория аэродрома Чкаловский</i>	-	-	-

<i>Планируемые для установления границы зон действия публичных сервитутов сквозного прохода</i>	-	-	-
---	---	---	---

7. Информация о границах публичных сервитутов

Информация отсутствует

Обозначение (номер) характерной точки	Перечень координат характерных точек в системе координат, используемой для ведения Единого государственного реестра недвижимости	
	X	Y
-	-	-

8. Номер и (или) наименование элемента планировочной структуры, в границах которого расположен земельный участок

Приказ Министерства строительства и жилищно-коммунального хозяйства Российской Федерации от 25 апреля 2017 г. № 738/пр "Об утверждении видов элементов планировочной структуры". Городской округ Мытищи, 50:12:0000000

9. Информация о технических условиях подключения (технологического присоединения) объектов капитального строительства к сетям инженерно-технического обеспечения, определенных с учетом программ комплексного развития систем коммунальной инфраструктуры поселения, городского округа

Информацию о технических условиях см. приложение

10. Реквизиты нормативных правовых актов субъекта Российской Федерации, муниципальных правовых актов, устанавливающих требования к благоустройству территории

Закон Московской области от 30.12.2014 г. № 191/2014-ОЗ "О регулировании дополнительных вопросов в сфере благоустройства в Московской области"

11. Информация о красных линиях:

В соответствии с документацией по планировке территории, утвержденной распоряжением Министерства жилищной политики Московской области от 19.08.2022 г. № ПЗ6/0043-22.

Обозначение (номер) характерной точки	Перечень координат характерных точек в системе координат, используемой для ведения Единого государственного реестра недвижимости	
	X	Y
-	485731.80	2200760.32
	486029.54	2200786.21
	486026.92	2200756.28
	486025.29	2200737.78
	486005.90	2200654.93
	485993.41	2200580.77
	486003.18	2200531.69

¹ - Постановление Главного государственного санитарного врача РФ от 14.03.2002 г. № 10 "О введении в действие санитарных правил и норм "Зоны санитарной охраны источников водоснабжения и водопроводов питьевого назначения. СанПиН 2.1.4.1110-02"; СП 2.1.4.2625-10 "Зоны санитарной охраны источников питьевого водоснабжения г. Москвы" (утв. постановлением Главного государственного санитарного врача РФ от 30.04.2010 г. № 45).

² - Приказ Федерального агентства воздушного транспорта (Росавиация) Министерства транспорта Российской Федерации от 17.04.2020 г. № 395-П "Об установлении приаэродромной территории аэродрома Москва (Шереметьево)".

³ - Приказ Министерства транспорта Российской Федерации от 16.04.2019 г. № 298-П "Об утверждении карт (схем), на которых отображены границы полос воздушных подходов аэродромов гражданской авиации".

⁴ - Федеральный закон Российской Федерации от 01.07.2017 г. № 135-ФЗ "О внесении изменений в отдельные законодательные акты Российской Федерации в части совершенствования порядка установления и использования приаэродромной территории и санитарно-защитной зоны".

⁵ - Документация по планировке территории, утвержденная распоряжением Министерства жилищной политики Московской области от 19.08.2022 г. № ПЗ6/0043-22 "Об утверждении документации по планировке территории по адресу: Московская область, городской округ Мытищи, город Мытищи, д. Челобитьево".

* - Приведено в информационных целях, подлежит учету при проектировании.

Приложения



Акционерное общество «Мытищинская теплосеть»

МЫТИЩИНСКАЯ ТЕПЛОСЕТЬ

АО «Мытищинская теплосеть», Россия, 141002, Московская обл., г. Мытищи, ул. Колпакова, дом 20, офис 17;
тел: (495)583-07-00, факс: (495)583-87-21, e-mail: mailmt@m-teploset.ru, www.m-teploset.ru;
ОКПО 03215072, ОГРН 1025003513017, ИНН/КПП 5029004624/502901001

СВЕДЕНИЯ О ТЕХНИЧЕСКИХ УСЛОВИЯХ

На подключения (технологического присоединения)
объекта капитального строительства к сетям инженерно-технического обеспечения

РЕКВИЗИТЫ ТУ	
Вид ресурса	Теплоснабжение
Номер ТУ	8101
Дата выдачи ТУ	30.09.2022 г.
Срок действия ТУ	-
ЗАЯВИТЕЛЬ	
Наименование (Ф.И.О)	Администрация городского округа Мытищи Московской области
ИНН	5029009950
РЕСУРСОСНАБЖАЮЩАЯ ОРГАНИЗАЦИЯ	
Наименование РСО	АО «Мытищинская теплосеть»
ИНН	5029004624
Адрес РСО	М.О. г. Мытищи, ул. Колпакова, дом 20, офис 17
ИНФОРМАЦИЯ ОБ ОБЪЕКТЕ	
Кадастровый номер земельного участка	50:12:0000000:59964
Адрес земельного участка	Российская Федерация, Московская область. г.о. Мытищи
Функциональное назначение объекта	Многоэтажная жилая застройка
ТЕХНИЧЕСКИЕ ПАРАМЕТРЫ В ТОЧКЕ ПОДКЛЮЧЕНИЯ	
Возможная точка подключения	Проектируемая 2Ду500/700/1000
Максимальная нагрузка в возможной точке подключения, Гкал/ч	-
Диаметр подающего трубопровода на отопление и вентиляции, мм	500/700/1000
Диаметр обратного трубопровода на отопление и вентиляцию, мм	500/700/1000
Полный напор в подающем трубопроводе, м вод.ст.	60
Полный напор в обратном трубопроводе, м вод.ст.	30
Расчетный температурный график на отопление и вентиляцию, °С	115/70
Прочие условия подключения	Долевое участие в строительстве 2Ду500/700/1000 от Сев. ТЭЦ. Подключение по независимой схеме с установкой ИТП. Спроектировать и построить тепловые сети к объекту заявителя. Подключение должно осуществляться на основании Постановления Правительства РФ №2115 от 30.11.2021г.

Примечание: Данные сведения о технических условиях не являются основанием для утверждения проектов планировки, прохождения государственной экспертизы, получения разрешения на строительство, заключения договора присоединения и резервирования мощности

Руководитель РСО


/Казанов А.Ю./

141009, Московская область, г. Мытищи,
ул. Водопроводная станция, Вл. 4В, стр. 1
тел.: 8 (495)-001-20-13
Email: info@mvdk.ru
Сайт: vodokanalmytishi.ru



Акционерное Общество
«Водоканал-Мытищи»

Предприятие основано 28 октября 1804 г.

ИНФОРМАЦИЯ О ВОЗМОЖНОСТИ ПОДКЛЮЧЕНИЯ

(технологического присоединения) объектов капитального строительства к сетям инженерно-технического обеспечения

РЕСУРСОСНАБЖАЮЩАЯ ОРГАНИЗАЦИЯ	
Тип сети	Водоснабжение
Номер ТУ	ТУ-ЮЛ-339-22
Дата выдачи ТУ	03-10-2022
Срок действия ТУ	3 года
Срок подключения объекта капитального строительства	18 месяцев с даты заключения договора
Наименование РСО	АО «Водоканал-Мытищи»
ИНН РСО	5029088173
Адрес РСО	141009, МО, г. Мытищи, ул. Водопроводная станция владение 4В стр
ИНФОРМАЦИЯ О ЗАЯВКЕ	
Наименование	Администрация городского округа Мытищи Московской области
ИНН	5029009950
Дата заявки	30-09-2022
Номер заявки	296577/769132, 296578/769137, 296576/769142, 296575/769147, 296574/769152, 296573/769157
Номер заявления	P001-3399148073-64355295, P001-3399148073-64355155, P001-3399148073-64355396, P001-3399148073-64355478, P001-3399148073-64355592, P001-3399148073-64355717
ИНФОРМАЦИЯ ОБ ОБЪЕКТЕ	
Кадастровый номер земельного участка	50:12:0000000:59964, 50:12:0102309:407, 50:12:0102309:391, 50:12:0000000:59965, 50:12:0102309:392, 50:12:0000000:59966
Местонахождение земельного участка	Российская Федерация, Московская область, городской округ Мытищи, д Челобитьево
Назначение объекта	Многоэтажная жилая застройка \(\высотная застройка\) \(\2\,6\)
ИНФОРМАЦИЯ ПО ПОДКЛЮЧЕНИЮ ОБЪЕКТА	
Сведения о наличии или об отсутствии технической возможности подключения	Существует
Сведения о максимальной нагрузке в возможных точках подключения (технологического присоединения)	т.1 ВЗУ "ОКБ КП" , т.2 ВЗУ "МИР"(см. схему). После проведения работ по реконструкции ВЗУ "ОКБ КП" и ВЗУ "МИР"(При определении максимальной нагрузки АО «Водоканал –Мытищи» оставляет за собой право изменить условия подключения)
Срок, в течение которого правообладатель земельного участка может обратиться к исполнителю в целях заключения договора о подключении, предусматривающего предоставление ему подключаемой мощности (нагрузки) в пределах максимальной мощности (нагрузки) в возможных точках присоединения*	03-09-2023

Прочие условия:

1. Данные технические условия не являются основанием для технологического присоединения к сетям инженерно-технического обеспечения, резервирования мощности и проектирования.
 2. В течение 1 (одного) года с даты получения технических условий правообладателю земельного участка необходимо определить нагрузку и обратиться с заявлением о подключении объекта капитального строительства к сетям инженерно-технического обеспечения на основании Договора о подключении (технологическом присоединении).
 3. В случае осуществления самовольного подключения (тех. присоединения) к сетям тепло-, водоснабжения и водоотведения заявитель может быть привлечен к ответственности в соответствии со статьями 7.19 и 7.20 КоАП РФ.
- *В случае если в течение 12 календарных месяцев (при комплексном развитии территории в течение 36 календарных месяцев) со дня выдачи технических условий заявителем не будет подано заявление о подключении, срок действия технических условий прекращается.
- **В случае заключения договора о подключении технические условия, являющиеся приложением к такому договору, действуют до окончания срока действия такого договора.

Главный инженер-заместитель генерального директора

А.Ф. Агеев

141009, Московская область, г. Мытищи,
ул. Водопроводная станция, Вл. 4В, стр. 1
тел.: 8 (495)-001-20-13
Email: info@mvdk.ru
Сайт: vodokanalmytishi.ru



Акционерное Общество
«Водоканал-Мытищи»

Предприятие основано 28 октября 1804 г.

ИНФОРМАЦИЯ О ВОЗМОЖНОСТИ ПОДКЛЮЧЕНИЯ

(технологического присоединения) объектов капитального строительства к сетям инженерно-технического обеспечения

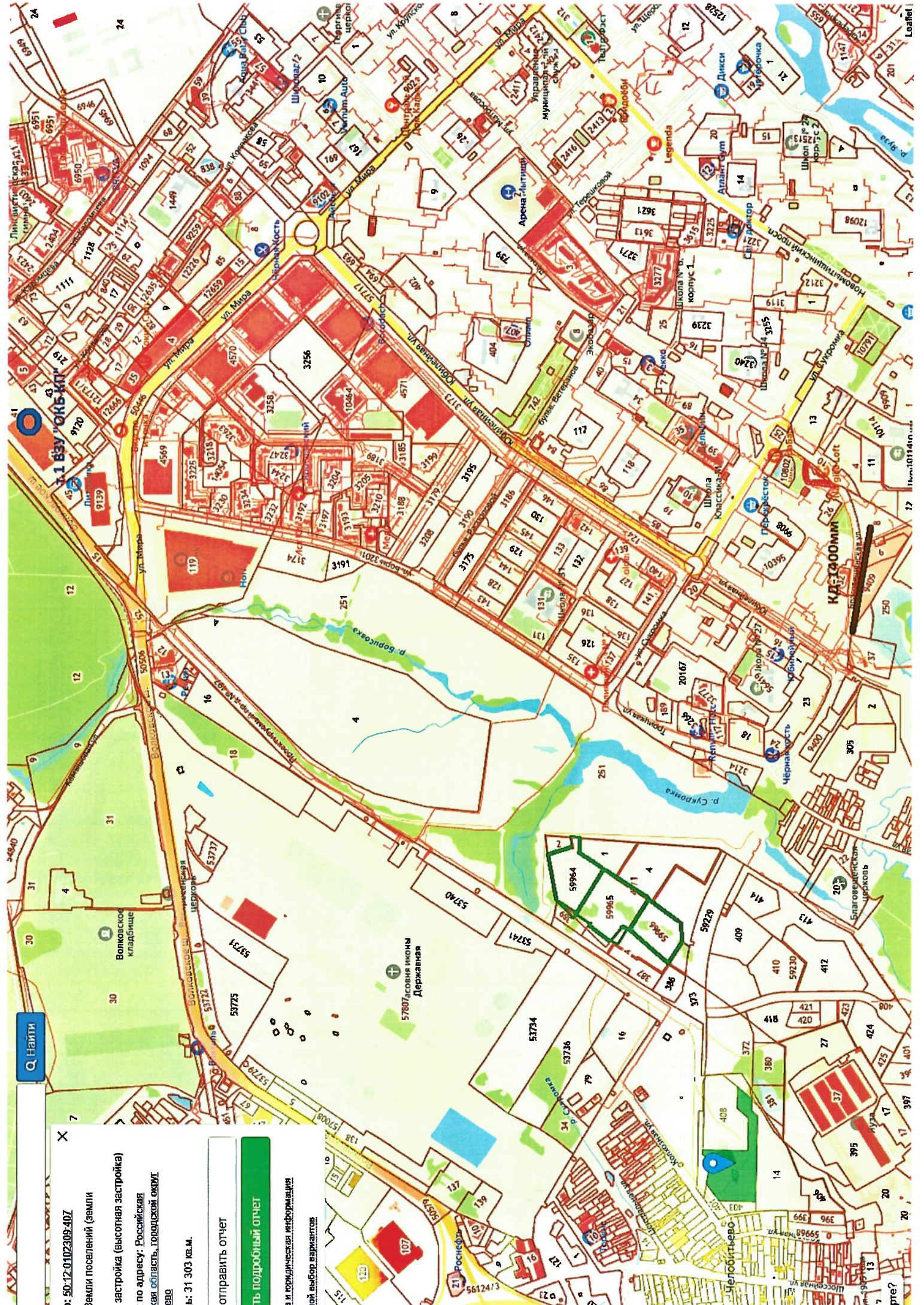
РЕСУРСОСНАБЖАЮЩАЯ ОРГАНИЗАЦИЯ	
Тип сети	Водоотведение
Номер ТУ	ТУ-ЮЛ-339-22
Дата выдачи ТУ	30-10-2022
Срок действия ТУ	3 года
Срок подключения объекта капитального строительства	18 месяцев с даты заключения договора
Наименование РСО	АО «Водоканал-Мытищи»
ИНН РСО	5029088173
Адрес РСО	141009, МО, г. Мытищи, ул. Водопроводная станция владение 4В стр.1
ИНФОРМАЦИЯ О ЗАЯВКЕ	
Наименование	Администрация городского округа Мытищи Московской области
ИНН	5029009950
Дата заявки	30-09-2022
Номер заявки	296577/769133, 296578/769138, 296576/769143, 296575/769148, 296574/769153, 296573/769158
Номер заявления	P001-3399148073-64355295, P001-3399148073-64355155, P001-3399148073-64355396, P001-3399148073-64355478, P001-3399148073-64355592, P001-3399148073-64355717
ИНФОРМАЦИЯ ОБ ОБЪЕКТЕ	
Кадастровый номер земельного участка	50:12:0000000:59964, 50:12:0102309:407, 50:12:0102309:391, 50:12:0000000:59965, 50:12:0102309:392, 50:12:0000000:59966
Местонахождение земельного участка	Российская Федерация, Московская область, городской округ Мытищи, д Челобитьево
Назначение объекта	Многоэтажная жилая застройка \(\высотная застройка\) \(\2\6\)
ИНФОРМАЦИЯ ПО ПОДКЛЮЧЕНИЮ ОБЪЕКТА	
Сведения о наличии или об отсутствии технической возможности подключения	Существует
Сведения о максимальной нагрузке в возможных точках подключения (технологического присоединения)	Канализационная сеть д-1400мм по ул. Благовещенская (см. схему), после проведения работ по прокладке напорного коллектора д-500мм от КНС "Главный" до ул. Стартовая, модернизации КНС 19. (При определении максимальной нагрузки АО «Водоканал –Мытищи» оставляет за собой право изменить условия подключения)
Срок, в течение которого правообладатель земельного участка может обратиться к исполнителю в целях заключения договора о подключении, предусматривающего предоставление ему подключаемой мощности (нагрузки) в пределах максимальной мощности (нагрузки) в возможных точках присоединения*	04-09-2023

Прочие условия:

- Данные технические условия не являются основанием для технологического присоединения к сетям инженерно-технического обеспечения, резервирования мощности и проектирования.
 - В течение 1 (одного) года с даты получения технических условий правообладателю земельного участка необходимо определить нагрузку и обратиться с заявлением о подключении объекта капитального строительства к сетям инженерно-технического обеспечения на основании Договора о подключении (технологическом присоединении).
 - В случае осуществления самовольного подключения (тех. присоединения) к сетям тепло-, водоснабжения и водоотведения заявитель может быть привлечен к ответственности в соответствии со статьями 7.19 и 7.20 КоАП РФ.
- *В случае если в течение 12 календарных месяцев (при комплексном развитии территории в течение 36 календарных месяцев) со дня выдачи технических условий заявителем не будет подано заявление о подключении, срок действия технических условий прекращается.
- **В случае заключения договора о подключении технические условия, являющиеся приложением к такому договору, действуют до окончания срока действия такого договора.

Главный инженер-заместитель генерального директора

А.Ф. Агеев



Найти

№: 50:12:0102309.407
Земли поселений (земли)
1 застройка (высотная застройка)
с по адресу: Российская
жая область, городской округ
Ведуги
№: 31 303 кв.м.

отправить отчет
получить подробный отчет

получить юридическую информацию
получить выбор вариантов

57807 асания иконы
Державная

КД 13000111

Свято-Иоанновская церковь

59964
59965
59966

53740

53741

53734

53736

59229

409

410

412

413

414

59230

420

421

422

423

372

380

381

382

383

377

384

385

386

387

372

380

381

382

383

372

380

381

382

383

372

380

381

382

383

372

380

381

382

383

372

380

381

382

383

372

380

381

382

383

372

380

381

382

383

Сведения о технических условиях № 5295 ТУ от 2022-10-02
на электроснабжение земельного участка с кадастровым номером
50:12:0000000:59964
расположенном : Российская Федерация, Московская обл., Мытищи г.о.

I. Предельная свободная мощность существующих сетей.

Вблизи участка расположена ПС-Колонцово, принадлежащая ПАО «МОЭСК». Максимальная мощность, разрешенная для технологического присоединения, по информации, размещенной на официальном интернет сайте владельца указанного питающего центра составляет 26.0 МВА.

II. Максимальная нагрузка: 26.0 МВА.

III. Срок осуществления мероприятий по технологическому присоединению:

В соответствии с подпунктом б) пункта 16 Правил технологического присоединения энергопринимающих устройств потребителей электрической энергии, объектов по производству электрической энергии, а также объектов электросетевого хозяйства, принадлежащих сетевым организациям и иным лицам, к электрическим сетям», утвержденных Постановлением Правительства Российской Федерации от 27.12.2004 № 861, срок присоединения составляет:

а. В случаях осуществления технологического присоединения к электрическим сетям классом напряжения до 20 кВ включительно, при этом расстояние от существующих электрических сетей необходимого класса напряжения до границ участка, на котором расположены присоединяемые энергопринимающие устройства, составляет не более 300 метров в городах и поселках городского типа и не более 500 метров в сельской местности и от сетевой организации не требуется выполнение работ по строительству (реконструкции) объектов электросетевого хозяйства, включенных (подлежащих включению) в инвестиционные программы сетевых организаций (в том числе смежных сетевых организаций), и (или) объектов по производству электрической энергии, за исключением работ по строительству объектов электросетевого хозяйства от существующих объектов электросетевого хозяйства до присоединяемых энергопринимающих устройств и (или) объектов электроэнергетики:

30 рабочих дней - для заявителей

- Юридических лиц или индивидуальных предпринимателей в целях технологического присоединения по второй или третьей категории надежности энергопринимающих устройств, максимальная мощность которых составляет до 150 кВт включительно (с учетом ранее присоединенных в данной точке присоединения энергопринимающих устройств);

- Физических лиц в целях технологического присоединения энергопринимающих устройств, максимальная мощность которых составляет до 15 кВт включительно (с учетом ранее присоединенных в данной точке присоединения энергопринимающих устройств), которые используются для бытовых и иных нужд, не связанных с осуществлением предпринимательской деятельности, и электроснабжение которых предусматривается по одному источнику,

при одновременном соблюдении следующих условий:

- технологическое присоединение энергопринимающих устройств заявителя осуществляется к электрическим сетям классом напряжения 0,4 кВ и ниже;

- расстояние от существующих электрических сетей необходимого класса напряжения до границ участка, на котором расположены присоединяемые энергопринимающие устройства, составляет не более 15 метров;

отсутствует необходимость урегулирования отношений с лицами, являющимися собственниками или иными законными владельцами земельных участков.

<https://disk.yandex.ru/i/Z2hQFCZKHGzuxg>

Московская область, г. Мытищи,
ул. Белобородова, дом № 6

Сведения о технических условиях 26161 от 06.10.2022
на газоснабжение объекта капитального строительства (Жилой дом),
располагаемого на земельном участке с кадастровыми номерами
50:12:0000000:59964, 59965, 59966, 50:12:0102309:407, 391, 392 по адресу:
Московская область, Мытищи г.о.

1. Предельная свободная мощность существующих сетей.

Ориентировочным источником газоснабжения указанного земельного участка может являться газопровод от ГРС «КГМ (Западная)». Предельная свободная мощность в точке подключения составляет 100 куб.м/час.

2. Максимальная нагрузка: 100 куб.м/час.

3. Срок подключения объекта капитального строительства к сетям инженерно-технического обеспечения:

В соответствии с пунктом 53 Правил подключения (технологического присоединения) объектов капитального строительства к сетям газораспределения, утвержденных постановлением Правительства Российской Федерации от 13.09.2021 № 1547, срок подключения составляет:

- а) 135 дней - для заявителей первой категории;
- в) 1,5 года - для заявителей второй категории, если иные сроки (но не более 3 лет) не предусмотрены инвестиционной программой или соглашением сторон;
- г) 2 года - для заявителей, плата за технологическое присоединение которых устанавливается по индивидуальному проекту, а также для заявителей третьей категории, если иные сроки (но не более 4 лет) не предусмотрены инвестиционной программой или соглашением сторон.

4. Размер платы за подключение (технологическое присоединение):

Определяется в соответствии с Распоряжением Комитета по ценам и тарифам Московской области от 15.12.2021 №260-Р и от 22.11.2021 №206-Р.

5. Срок действия данных сведений.

В течение 6 месяцев.

Заместитель директора филиала
АО «Мособлгаз» «Север»


(подпись)

Никитин И.В.