

Градостроительный план земельного участка №

Р Ф - 5 0 - 3 - 6 8 - 0 - 0 0 - 2 0 2 0 - 3 9 8 8 8

Градостроительный план земельного участка подготовлен на основании

заявления АО "СПЕЦИАЛИЗИРОВАННЫЙ ЗАСТРОЙЩИК "ПИК - РЕГИОН"

от 27 июля 2020 г. № P001-0275412333-36744861

(реквизиты заявления правообладателя земельного участка, иного лица в случае, предусмотренном частью 1.1 статьи 57.3 Градостроительного кодекса Российской Федерации, с указанием Ф.И.О. заявителя – физического лица, либо реквизиты заявления и наименование заявителя – юридического лица о выдаче градостроительного плана земельного участка)

Местонахождение земельного участка

Московская область

(субъект Российской Федерации)

Одинцовский городской округ

(муниципальный район или городской округ)

(поселение)

Описание границ земельного участка (образуемого земельного участка):

Обозначение (номер) характерной точки	Перечень координат характерных точек в системе координат, используемой для ведения Единого государственного реестра недвижимости	
	X	Y
1	458423.16	2173980.84
2	458446.49	2174001.19
3	458181.29	2174273.82
4	458160.33	2174252.65
5	458313.63	2174100.12
6	458308.77	2174095.28

Кадастровый номер земельного участка (при наличии) или в случае, предусмотренном частью 1.1 статьи 57.3 Градостроительного кодекса Российской Федерации, условный номер образуемого земельного участка на основании утвержденных проекта межевания территории и (или) схемы расположения земельного участка или земельных участков на кадастровом плане территории

50:20:0030206:1986

Площадь земельного участка

11275 кв. м

Информация о расположенных в границах земельного участка объектах капитального строительства

Объекты капитального строительства отсутствуют

Информация о границах зоны планируемого размещения объекта капитального строительства в соответствии с утвержденным проектом планировки территории (при наличии)

В соответствии с утвержденным проектом планировки территории

Координаты проектом планировки территории не установлены

Обозначение (номер) характерной точки	Перечень координат характерных точек в системе координат, используемой для ведения Единого государственного реестра недвижимости	
	X	Y
-	-	-

Реквизиты проекта планировки территории и (или) проекта межевания территории в случае, если земельный участок расположен в границах территории, в отношении которой утверждены проект планировки территории и (или) проект межевания территории

Проект планировки и проект межевания территории утверждены распоряжением Министерства строительного комплекса Московской области от 31.12.2015 г. № П19/2513 "Об утверждении проекта планировки и проекта межевания территории по адресу: Московская область, Одинцовский муниципальный район, г. Одинцово-1 (бывший военный городок № 315)";

Проект планировки территории утвержден постановлением Правительства Московской области от 16.03.2020 г. № 104/6 "Об утверждении проекта планировки территории для строительства линии рельсового скоростного пассажирского транспорта Одинцово - аэропорт Внуково на участке от улицы Маковского до улицы Внуковская города Одинцово Московской области";

Проект планировки территории утвержден постановлением Правительства Московской области от 24.07.2020 г. № 459/22 "Об утверждении проекта планировки территории для строительства участка линии рельсового скоростного пассажирского транспорта Одинцово – аэропорт Внуково от улицы Внуковская города Одинцово Московской области до границы города Москвы".

(указывается в случае, если земельный участок расположен в границах территории, в отношении которой утверждены проект планировки территории и (или) проект межевания территории)

Градостроительный план подготовлен

Комитетом по архитектуре и градостроительству Московской области

(Ф.И.О., должность уполномоченного лица, наименование органа)

М.П.

(подпись)

Баландин В.А.

(расшифровка подписи)

Дата выдачи

06.08.2020

(ДД.ММ.ГГ.)



ДОКУМЕНТ ПОДПИСАН
ЭЛЕКТРОННОЙ ПОДПИСЬЮ

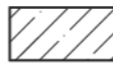


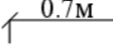













Сертификат: 01F22EA00042ABE2A942A20B315C9E4F

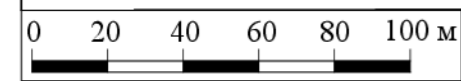
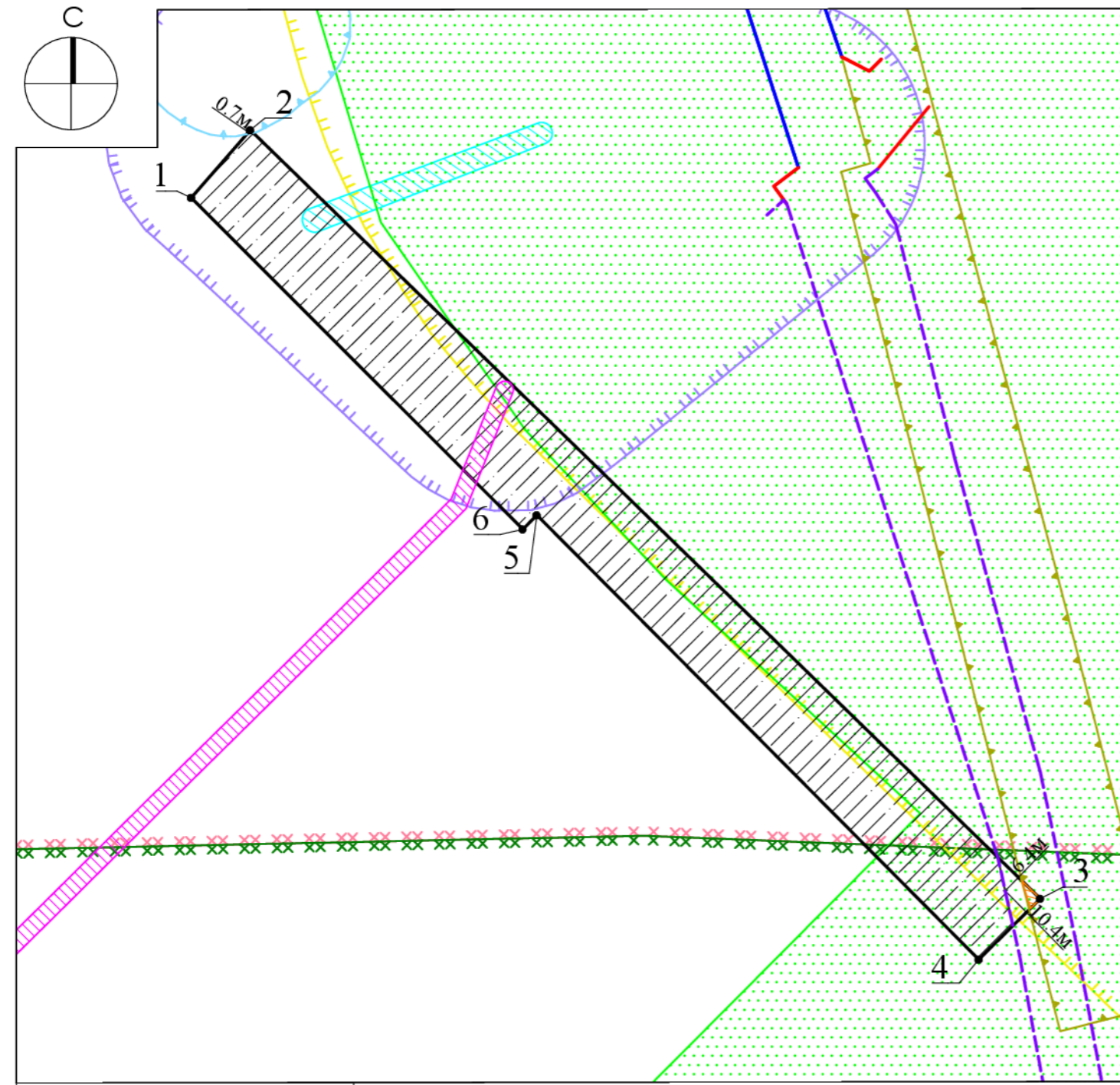
Владелец: Баландин Василий Анатольевич

Действителен с: 14.01.2020 по 14.01.2021


1. Чертеж градостроительного плана земельного участка

Условные обозначения

-  границы зон планируемого размещения объектов капитального строительства подлежат уточнению в соответствии с утвержденной документацией по планировке территории и с учетом требований нормативных правовых актов по установлению зон санитарной охраны источников питьевого водоснабжения¹
-  граница земельного участка
-  1 номер поворотной точки границ земельного участка
-  0.7м минимальные отступы от границ земельного участка, в пределах которых разрешается строительство объектов капитального строительства
-  ограничения прав на земельный участок, предусмотренные статьями 56, 56.1 Земельного кодекса Российской Федерации (постановление Правительства РФ № 160 от 24.02.2009 г. п.п. 10, 11)²
-  охранная зона инженерных сетей (канализация)³*
-  охранная зона объектов инженерной инфраструктуры газопровода высокого давления*
-  санитарно-защитная зона предприятий*
-  граница санитарно-защитной зоны завода ЖБИ № 8*
-  граница санитарно-защитной зоны складских хозяйств*
-  граница береговой полосы (сведения подлежат уточнению)*
-  граница приаэродромной территории аэродрома Москва (Внуково) - подзона 3, сектор 3.2.3⁴
-  граница приаэродромной территории аэродрома Москва (Внуково) - подзона 3, сектор 3.2.2⁴
-  устанавливаемые красные линии⁵
-  красные линии^{5*}
-  граница зоны планируемого размещения линейных объектов, подлежащих переносу (переустройству) из зоны планируемого размещения линейного объекта⁵
-  устанавливаемые красные линии^{6*}



ДОКУМЕНТ ПОДПИСАН
ЭЛЕКТРОННОЙ ПОДПИСЬЮ
Сертификат: 2B85 A32F B309 6145 2679
BCA9 BD21 4643 F017 9C55
Владелец: Гаврилов Дмитрий Михайлович
Действителен с: 17.09.2019 по 17.12.2020


Должность	Ф.И.О.	Подпись	Дата	Московская область, Одинцовский район, г. Одинцово-1		
Зам. ген. дир.	Гаврилов Д.М.			Градостроительный план земельного участка	Стадия	Лист
Нач. отд.	Брусенцева С.Н.					4
Нач. отд.	Шевченко М.В.			Чертеж градостроительного плана		

1. Чертеж градостроительного плана земельного участка

Градостроительный план земельного участка выдается в целях обеспечения информацией, необходимой для архитектурно-строительного проектирования, строительства, реконструкции объектов капитального строительства в границах земельного участка.

Площадь земельного участка 11275 кв. м.

1. Чертеж градостроительного плана земельного участка разработан при отсутствии топографической съемки.
2. Чертеж градостроительного плана земельного участка разработан в июле 2020 года ГБУ МО "Мособлгеотрест".
3. При проектировании объектов капитального строительства необходимо учитывать охранные зоны инженерных коммуникаций, в том числе подземных (при наличии). Вынос инженерных коммуникаций возможен по ТУ эксплуатирующих организаций. При наличии охранных зон ЛЭП и/или иных электрических сетей размещение зданий, строений, сооружений возможно при получении письменного решения о согласовании сетевых организаций.
4. Объекты капитального строительства разместить с учетом возможного негативного воздействия планируемого объекта на прилегающие территории, а также с учетом возможного негативного воздействия объектов, расположенных на прилегающих территориях, на планируемый объект.
5. Подготовку проектной документации осуществлять в соответствии с требованиями законодательства на основании результатов инженерных изысканий.
6. Точка подключения (технологического присоединения) объектов капитального строительства к сетям тепло-, водоснабжения и водоотведения согласно информации о технических условиях эксплуатирующих организаций.
7. Архитектурно-градостроительный облик объекта(ов) капитального строительства подлежит согласованию в случаях, установленных положением, утвержденным постановлением Правительства Московской области от 27.12.2019 г. № 1042/39. Виды объектов капитального строительства, указанные в п. 7 положения, рассмотрению не подлежат.
8. Парковочные места предусмотреть в соответствии с утвержденным проектом планировки территории.
9. Проектирование выполняется в соответствии с законом Российской Федерации от 21.02.1992 г. № 2395-1 "О недрах".
10. Проектирование и проведение земляных, строительных, мелиоративных, хозяйственных работ, работ по использованию лесов (за исключением работ, указанных в пунктах 3, 4 и 7 части 1 статьи 25 Лесного кодекса Российской Федерации) должны проводиться в соответствии со статьей 30 Федерального закона от 25.06.2002 г. № 73-ФЗ "Об объектах культурного наследия (памятниках истории и культуры) народов Российской Федерации".


Должность	Ф.И.О.	Подпись	Дата				
Зам. ген. дир.	Гаврилов Д.М.			Московская область, Одинцовский район, г. Одинцово-1			
Нач. отд.	Брусенцева С.Н.						
Нач. отд.	Шевченко М.В.						
				Градостроительный план земельного участка	Стадия	Лист	Листов
						2	4
				Чертеж градостроительного плана			

11. Проектирование и строительство выполняются в соответствии с требованиями Федерального закона от 24.06.1998 № 89-ФЗ "Об отходах производства и потребления", Федерального закона от 10.01.2002 № 7-ФЗ "Об охране окружающей среды", Приказа Федеральной службы по надзору в сфере природопользования от 22.05.2017 № 242 "Об утверждении Федерального классификационного каталога отходов", Постановления Правительства Российской Федерации от 16.02.2008 № 87 "О составе разделов проектной документации и требованиях к их содержанию".

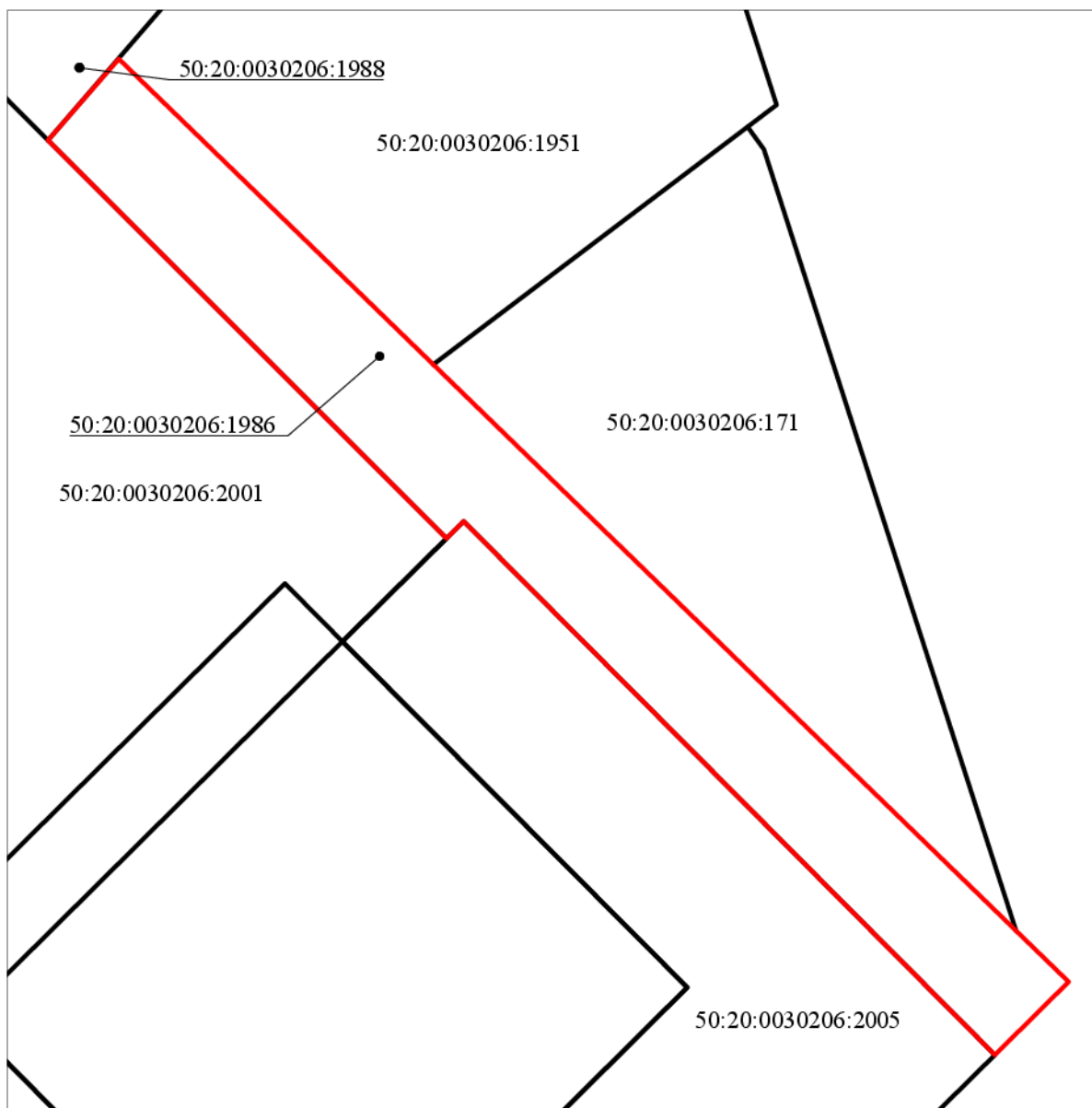
12. Проектирование и строительство выполняются в соответствии с требованиями Постановления Главного государственного санитарного врача РФ от 14.03.2002 г. № 10 "О введении в действие санитарных правил и норм "Зоны санитарной охраны источников водоснабжения и водопроводов питьевого назначения. СанПиН 2.1.4.1110-02"; СП 2.1.4.2625-10 "Зоны санитарной охраны источников питьевого водоснабжения г. Москвы" (утв. постановлением Главного государственного санитарного врача РФ от 30.04.2010 г. № 45).

13. Проектирование выполняется в соответствии со ст. 11 Правил землепользования и застройки территории.

Выведено в М 1:2000.


Должность	Ф.И.О.	Подпись	Дата				
Зам. ген. дир.	Гаврилов Д.М.			<i>Московская область, Одинцовский район, г. Одинцово-1</i>			
Нач. отд.	Брусенцева С.Н.						
Нач. отд.	Шевченко М.В.						
				<i>Градостроительный план земельного участка</i>	<i>Стадия</i>	<i>Лист</i>	<i>Листов</i>
					З	4	
				Чертеж градостроительного плана	 ТРЕСТ ГЕОЛОГО-ГЕОДЕЗИЧЕСКИХ И АРХИТЕКТУРНО-ПЛАНИРОВОЧНЫХ РАБОТ "МОСОбЛГЕОТРЕСТ"		

**Схема расположения земельного участка
в окружении смежно расположенных земельных участков
(Ситуационный план)**



Условные обозначения

- граница рассматриваемого участка
- границы смежных участков

Должность	Ф.И.О.	Подпись	Дата				
Зам. ген. дир.	Гаврилов Д.М.			Московская область, Одинцовский район, г. Одинцово-1			
Нач. отд.	Брусенцева С.Н.						
Нач. отд.	Шевченко М.В.						
				Градостроительный план земельного участка	Стадия	Лист	Листов
						4	4
				Ситуационный план	 ТРЭСТ ГЕОЛОГО-ГЕОДЕЗИЧЕСКИХ И АРХИТЕКТУРНО-ПЛАНИРОВОЧНЫХ РАБОТ "МОСОВЛГЕОТРЕСТ"		

2. Информация о градостроительном регламенте либо требованиях к назначению, параметрам и размещению объекта капитального строительства на земельном участке, на который действие градостроительного регламента не распространяется или для которого градостроительный регламент не устанавливается

Земельный участок расположен в территориальной зоне: КУРТ-31 Одинцово-1 - зона осуществления деятельности по комплексному и устойчивому развитию территории. Зоны комплексного устойчивого развития территорий устанавливаются на основании п. 5.1 ст. 30 Градостроительного кодекса Российской Федерации и в соответствии с "Методикой определения устойчивости развития территории, в границах которой предусматривается осуществление деятельности по комплексному и устойчивому развитию территории", утвержденной постановлением Правительства Московской области от 09.10.2017 № 835/30.

В состав территориальных зон комплексного устойчивого развития территорий включаются зоны, определенные в целях обеспечения наиболее эффективного использования территории, осуществления деятельности по подготовке и утверждению документации по планировке территории для размещения объектов капитального строительства жилого, производственного, общественно-делового и иного назначения и необходимые для функционирования таких объектов и обеспечения жизнедеятельности граждан объектов коммунальной, транспортной, социальной инфраструктур, а также по архитектурно-строительному проектированию, строительству, реконструкции указанных в настоящем пункте объектов.

Градостроительные регламенты зон комплексного устойчивого развития территорий должны применяться с учетом требований СП 2.1.4.2625-10 "Зоны санитарной охраны источников питьевого водоснабжения г. Москвы" (утв. постановлением Главного государственного санитарного врача РФ от 30.04.2010 № 45) и других нормативных правовых актов по установлению зон санитарной охраны источников питьевого водоснабжения.

Градостроительные регламенты зон комплексного устойчивого развития территорий должны применяться в части, не противоречащей утвержденным режимам зон охраны объектов культурного наследия.

В соответствии со статьей 25 Закона Российской Федерации от 21.02.1992 №2395-1 "О недрах", строительство объектов капитального строительства на земельных участках, расположенных за границами населенных пунктов, размещение подземных сооружений за границами населенных пунктов разрешается только после получения заключения федерального органа управления государственным фондом недр (Роснедра) или его территориального органа (Центрнедра) об отсутствии (наличии) полезных ископаемых в недрах под участком предстоящей застройки.

На часть земельного участка действие градостроительного регламента не распространяется.

2.1. Реквизиты акта органа государственной власти субъекта Российской Федерации, органа местного самоуправления, содержащего градостроительный регламент либо реквизиты акта федерального органа государственной власти, органа государственной власти субъекта Российской Федерации, органа местного самоуправления, иной организации, определяющего в соответствии с федеральными законами порядок использования земельного участка, на который действие градостроительного регламента не распространяется или для которого градостроительный регламент не устанавливается

Правила землепользования и застройки территории (части территории) Одинцовского городского округа Московской области утверждены решением Совета депутатов Одинцовского городского округа Московской области от 30.04.2020 г. № 24/16 "Об утверждении Правил землепользования и застройки территории (части территории) Одинцовского городского округа Московской области и признании утратившими силу некоторых решений Совета депутатов Одинцовского муниципального района Московской области и Совета депутатов городского округа

*Звенигород Московской области" (в редакции решения Совета депутатов
Одинцовского городского округа Московской области от 09.06.2020 г. № 14/17);*

Водный кодекс Российской Федерации от 03.06.2006 г. № 74-ФЗ;

*Проект планировки территории утвержден постановлением Правительства
Московской области от 16.03.2020 г. № 104/6 "Об утверждении проекта планировки
территории для строительства линии рельсового скоростного пассажирского
транспорта Одинцово - аэропорт Внуково на участке от улицы Маковского до улицы
Внуковская города Одинцово Московской области";*

*Проект планировки территории утвержден постановлением Правительства
Московской области от 24.07.2020 г. № 459/22 "Об утверждении проекта планировки
территории для строительства участка линии рельсового скоростного
пассажирского транспорта Одинцово – аэропорт Внуково от улицы Внуковская
города Одинцово Московской области до границы города Москвы".*

2.2. Информация о видах разрешенного использования земельного участка

основные виды разрешенного использования земельного участка:

- *для индивидуального жилищного строительства 2.1*;*
- *малоэтажная многоквартирная жилая застройка 2.1.1;*
- *среднеэтажная жилая застройка 2.5;*
- *многоэтажная жилая застройка (высотная застройка) 2.6;*
- *обслуживание жилой застройки 2.7;*
- *хранение автотранспорта 2.7.1;*
- *коммунальное обслуживание 3.1;*
- *предоставление коммунальных услуг 3.1.1;*
- *административные здания организаций, обеспечивающих предоставление коммунальных услуг 3.1.2;*
- *амбулаторно-поликлиническое обслуживание 3.4.1;*
- *образование и просвещение 3.5;*
- *дошкольное, начальное и среднее общее образование 3.5.1;*
- *предпринимательство 4.0;*
- *спорт 5.1;*
- *связь 6.8;*
- *автомобильный транспорт 7.2;*
- *обеспечение внутреннего правопорядка 8.3;*
- *историко-культурная деятельность 9.3;*
- *земельные участки (территории) общего пользования 12.0;*

** - Земельный участок предназначен для возведения только одного жилого дома и других предусмотренных видом (нежилых) объектов*

условно разрешенные виды использования земельного участка:

- *стационарное медицинское обслуживание 3.4.2;*
- *среднее и высшее профессиональное образование 3.5.2;*
- *общественное управление 3.8;*
- *обеспечение научной деятельности 3.9;*
- *обеспечение деятельности в области гидрометеорологии и смежных с ней областях 3.9.1;*
- *служебные гаражи 4.9;*
- *трубопроводный транспорт 7.5;*

вспомогательные виды использования земельного участка:

- *предоставление коммунальных услуг 3.1.1;*
- *связь 6.8;*
- *обеспечение внутреннего правопорядка 8.3.*

2.3. Предельные (минимальные и (или) максимальные) размеры земельного участка и предельные параметры разрешенного строительства, реконструкции объекта капитального строительства, установленные градостроительным регламентом для территориальной зоны, в которой расположен земельный участок:

Предельные (минимальные и (или) максимальные) размеры земельных участков, в том числе их площадь			Минимальные отступы от границ земельного участка в целях определения мест допустимого размещения зданий, строений, сооружений, за пределами которых запрещено строительство зданий, строений, сооружений	Предельное количество этажей и (или) предельная высота зданий, строений, сооружений	Максимальный процент застройки в границах земельного участка, определяемый как отношение суммарной площади земельного участка, которая может быть застроена, ко всей площади земельного участка	Требования к архитектурным решениям объектов капитального строительства, расположенным в границах территории исторического поселения федерального или регионального значения	Иные показатели	
1	2	3						4
Длина, м	Ширина, м	Площадь, м ² или га						
-	-	-	-	-	-	-	-	-

2.4. Требования к назначению, параметрам и размещению объекта капитального строительства на земельном участке, на который действие градостроительного регламента не распространяется или для которого градостроительный регламент не устанавливается за исключением случая, предусмотренного пунктом 7.1 части 3 статьи 57.3 Градостроительного кодекса Российской Федерации:

Причины отнесения земельного участка к виду земельного участка, на который действие градостроительного регламента не распространяется или для которого градостроительный регламент не устанавливается	Реквизиты акта, регулирующего использование земельного участка	Требования к использованию земельного участка	Требования к параметрам объекта капитального строительства			Требования к размещению объектов капитального строительства	
			Предельное количество этажей и (или) предельная высота зданий, строений, сооружений	Максимальный процент застройки в границах земельного участка, определяемый как отношение суммарной площади земельного участка, которая может быть застроена, ко всей площади земельного участка	Иные требования к параметрам объекта капитального строительства	Минимальные отступы от границ земельного участка в целях определения мест допустимого размещения зданий, строений, сооружений, за пределами которых запрещено строительство зданий, строений, сооружений	Иные требования к размещению объектов капитального строительства
1	2	3	4	5	6	7	8
<i>Территории общего пользования (сведения подлежат уточнению)</i>	<i>Водный кодекс Российской Федерации от 03.06.2006 г. № 74-ФЗ</i>	-	-	-	-	-	-
<i>Земельные участки, предназначенные для размещения линейных объектов</i>	<i>Проект планировки территории, утвержденный постановлением Правительства Московской области от 16.03.2020 г. № 104/6 "Об утверждении проекта планировки территории для строительства линии рельсового скоростного пассажирского транспорта Одинцово - аэропорт Внуково на участке от улицы Маковского до улицы Внуковская города Одинцово Московской области"</i>	-	-	-	-	-	-

<p><i>Земельные участки, предназначенные для размещения линейных объектов</i></p>	<p><i>Проект планировки территории, утвержденный постановлением Правительства Московской области от 24.07.2020 г. № 459/22 "Об утверждении проекта планировки территории для строительства участка линии рельсового скоростного пассажирского транспорта Одинцово – аэропорт Внуково от улицы Внуковская города Одинцово Московской области до границы города Москвы"</i></p>	-	-	-	-	-	-
---	---	---	---	---	---	---	---

2.5. Предельные параметры разрешенного строительства, реконструкции объекта капитального строительства, установленные положением об особо охраняемых природных территориях, в случае выдачи градостроительного плана земельного участка в отношении земельного участка, расположенного в границах особо охраняемой природной территории:

Причины отнесения земельного участка к виду земельного участка для которого градостроительный регламент не устанавливается	Реквизиты Положения об особо охраняемой природной территории	Реквизиты утвержденной документации по планировке территории	Зонирование особо охраняемой природной территории (нет)							
			Функциональная зона	Виды разрешенного использования земельного участка		Требования к параметрам объекта капитального строительства			Требования к размещению объектов капитального строительства	
				Основные виды разрешенного использования	Вспомогательные виды разрешенного использования	Предельное количество этажей и (или) предельная высота зданий, строений, сооружений	Максимальный процент застройки в границах земельного участка, определяемый как отношение суммарной площади земельного участка, которая может быть застроена, ко всей площади земельного участка	Иные требования к параметрам объекта капитального строительства	Минимальные отступы от границ земельного участка в целях определения мест допустимого размещения зданий, строений, сооружений, за пределами которых запрещено строительство зданий, строений, сооружений	Иные требования к размещению объектов капитального строительства
1	2	3	4	5	6	7	8	9	10	11
-	-	-	-	-	-	-	-	-	-	-
1	2	3	4	5	6	7	8	9	10	11

3. Информация о расположенных в границах земельного участка объектах капитального строительства и объектах культурного наследия

3.1. Объекты капитального строительства

№	<i>Не имеется</i> (согласно чертежу(ам) градостроительного плана)	<i>Не имеется</i> (назначение объекта капитального строительства, этажность, высотность, общая площадь, площадь застройки)
инвентаризационный или кадастровый номер	<i>Не имеется</i>	

3.2. Объекты, включенные в единый государственный реестр объектов культурного наследия (памятников истории и культуры) народов Российской Федерации

№	<i>Информация отсутствует</i> (согласно чертежу(ам) градостроительного плана)	<i>Информация отсутствует</i> (назначение объекта культурного наследия, общая площадь, площадь застройки)
<i>Информация отсутствует</i> (наименование органа государственной власти, принявшего решение о включении выявленного объекта культурного наследия в реестр, реквизиты этого решения)		

регистрационный номер в реестре	<i>Информация отсутствует</i>	от	<i>Информация отсутствует</i> (дата)
---------------------------------	-------------------------------	----	---

4. Информация о расчетных показателях минимально допустимого уровня обеспеченности территории объектами коммунальной, транспортной, социальной инфраструктур и расчетных показателях максимально допустимого уровня территориальной доступности указанных объектов для населения в случае, если земельный участок расположен в границах территории, в отношении которой предусматривается осуществление деятельности по комплексному и устойчивому развитию территории:

Информация о расчетных показателях минимально допустимого уровня обеспеченности территории								
Объекты коммунальной инфраструктуры			Объекты транспортной инфраструктуры			Объекты социальной инфраструктуры		
Наименование вида объекта	Единица измерения	Расчетный показатель	Наименование вида объекта	Единица измерения	Расчетный показатель	Наименование вида объекта	Единица измерения	Расчетный показатель
1	2	3	4	5	6	7	8	9
-	-	-	-	-	-	-	-	-
Информация о расчетных показателях максимально допустимого уровня территориальной доступности								
Наименование вида объекта	Единица измерения	Расчетный показатель	Наименование вида объекта	Единица измерения	Расчетный показатель	Наименование вида объекта	Единица измерения	Расчетный показатель
1	2	3	4	5	6	7	8	9
-	-	-	-	-	-	-	-	-

КУРТ-31 Одинцово-1

№	Наименование параметра	Значение параметра
1	<i>Общая площадь многоквартирной жилой застройки, выраженная в квадратных метрах</i>	697710
2	<i>Предельное количество этажей (за исключением подземных и технических этажей)</i>	35
3	<i>Максимальный процент застройки в границах земельного участка</i>	<i>Устанавливается документацией по планировке территории</i>
4	<i>Предельные (минимальные и (или) максимальные) размеры земельных участков</i>	<i>Устанавливается документацией по планировке территории</i>
5	<i>Минимальные отступы от границ земельных участков</i>	<i>Устанавливается документацией по планировке территории</i>
6	<i>Расчетная численность населения</i>	<i>Определяется из расчета 28 кв.м. общей площади многоквартирной жилой застройки на 1 человека</i>
7	<i>Минимальная обеспеченность объектами водоснабжения</i>	<i>220 л./сут на 1 человека населения планируемой застройки</i>
8	<i>Минимальная обеспеченность объектами водоотведения</i>	<i>220 л./сут на 1 человека населения планируемой застройки</i>
9	<i>Минимальная обеспеченность объектами теплоснабжения</i>	<i>0,05 Гкал/1000 кв.м общей площади планируемых объектов капитального строительства</i>
10	<i>Минимальная обеспеченность объектами энергоснабжения</i>	<i>20 Вт./кв.м общей площади планируемых объектов капитального строительства</i>
11	<i>Минимальная обеспеченность местами хранения транспорта</i>	<i>420 машино-мест на 1 тыс. человек населения планируемой застройки</i>
12	<i>Площадь благоустройства (территория общего пользования)</i>	<i>4,4 кв.м на 1 человека населения планируемой застройки</i>
13	<i>Рабочие места</i>	<i>50% от расчетной численности населения</i>
14	<i>Минимальная обеспеченность местами в дошкольных образовательных организациях</i>	<i>65 мест на 1 тыс. человек населения планируемой застройки</i>
15	<i>Минимальная обеспеченность местами в образовательных организациях</i>	<i>135 мест на 1 тыс. человек населения планируемой застройки</i>
16	<i>Минимальная обеспеченность поликлиниками</i>	<i>17,75 посещений в смену на 1 тыс. населения</i>
17	<i>Минимальная обеспеченность территориями плоскостных спортивных сооружений</i>	<i>948,3 кв.м. на 1 тыс. человек населения планируемой застройки</i>
18	<i>Мероприятия по развитию транспорта</i>	<i>В соответствии с СТП ТО МО</i>
19	<i>Минимальная обеспеченность многофункциональными центрами</i>	<i>40 кв.м. на 2 тыс. человек населения планируемой застройки</i>
29	<i>Минимальная обеспеченность отдельно стоящими объектами торговли</i>	<i>350 кв.м. на 1 тыс. человек населения планируемой застройки</i>
21	<i>Удаленность до объектов социальной и транспортной инфраструктур</i>	<i>В соответствии с СП 42.13330.2016 "СНиП 2.07.01-89* Градостроительство. Планировка и застройка городских и сельских поселений"</i>

5. Информация об ограничениях использования земельного участка, в том числе, если земельный участок полностью или частично расположен в границах зон с особыми условиями использования территорий

Расположение земельного участка в зоне санитарной охраны источников питьевого водоснабжения подлежит уточнению с учетом нормативных правовых актов по установлению зон санитарной охраны источников питьевого водоснабжения. Ограничения использования земельного участка в границах зон санитарной охраны источников питьевого водоснабжения определены нормативными правовыми актами по установлению зон санитарной охраны источников питьевого водоснабжения.¹

Земельный участок частично расположен в границах ограничений прав на земельный участок, предусмотренных статьями 56, 56.1 Земельного кодекса Российской Федерации, площадью 21 кв. м. Содержание ограничения (обременения): постановление Правительства РФ № 160 от 24.02.2009 г. "О порядке установления охранных зон объектов электросетевого хозяйства и особых условий использования земельных участков, расположенных в границах таких зон" п.п. 10, 11.²

*Земельный участок частично расположен в границах охранной зоны инженерной сети (канализация³).**

Земельный участок частично расположен в приаэродромной территории аэродрома Москва (Внуково) - подзона 3, сектор 3.2.2.⁴

В пределах третьей подзоны приаэродромной территории запрещается размещать объекты, высота которых превышает ограничения, установленные уполномоченным Правительством Российской Федерации органом исполнительной власти. Абсолютная высота ограничения объекта устанавливается в Балтийской системе высот 1977 года. (Постановление Правительства Российской Федерации от 24 ноября 2016 г. № 1240 "Об установлении государственной системы координат, государственной системы высот и государственной гравиметрической системы", (Собрание законодательства Российской Федерации, 2016, № 49, ст. 6907)).⁴

Сектор 3.2.2 подзоны 3: предельная абсолютная высота ограничения объектов рассчитана в соответствии с ФАП-262 от минимальной отметки 283,75 м до максимальной отметки 308,75 м. Для сектора 3.2.2 предельная абсолютная высота объекта рассчитывается для конической поверхности, установленной ФАП-262.⁴

Согласовать размещение объектов капитального строительства в соответствии с действующим законодательством.⁷

Земельный участок частично расположен в приаэродромной территории аэродрома Москва (Внуково) - подзона 3, сектор 3.2.3.⁴

В пределах третьей подзоны приаэродромной территории запрещается размещать объекты, высота которых превышает ограничения, установленные уполномоченным Правительством Российской Федерации органом исполнительной власти. Абсолютная высота ограничения объекта устанавливается в Балтийской системе высот 1977 года. (Постановление Правительства Российской Федерации от 24 ноября 2016 г. № 1240 «Об установлении государственной системы координат, государственной системы высот и государственной гравиметрической системы», (Собрание законодательства Российской Федерации, 2016, № 49, ст. 6907)).⁴

Сектор 3.2.3 подзоны 3: предельная абсолютная высота ограничения объектов рассчитана в соответствии с ФАП-262 от минимальной отметки 308,75 м до максимальной отметки 333,75 м. Для сектора 3.2.3 предельная абсолютная высота объекта рассчитывается для конической поверхности, установленной ФАП-262.⁴

Согласовать размещение объектов капитального строительства в соответствии с действующим законодательством.⁷

Земельный участок полностью расположен в приаэродромной территории аэродрома Москва (Внуково) - подзона 5.⁴

В пределах пятой подзоны приаэродромной территории запрещается размещать опасные производственные объекты, установленные Федеральным законом от 21 июля 1997 г. № 116-ФЗ «О промышленной безопасности опасных производственных

объектов», функционирование которых может повлиять на безопасность полетов воздушных судов. На территории шириной 350 м, прилегающей к границе аэропорта (границы 1-й и 2-й подзон), запрещается размещать объекты, не относящиеся к инфраструктуре аэропорта: склады нефти и нефтепродуктов, магистральные трубопроводы (газопроводы, нефтепроводы, нефтепродуктопроводы) и сооружения на них. Магистральные газопроводы и сооружения на них, атомные' электростанции должны располагаться за пределами границы пятой подзоны. Существующие объекты нефте- и газоснабжения, зарегистрированные в государственном реестре опасных производственных объектов в соответствии с требованиями Федерального закона от 21.07.1997 года № 116-ФЗ «О промышленной безопасности опасных производственных объектов», не влияют на безопасность полетов. Реконструкция опасных производственных объектов, расположенных в границах пятой подзоны, должна выполняться на основании специальных технических условий (СТУ), разработанных в соответствии с приказом Минстроя России от 16.04.2016 г. №248/пр «О порядке разработки и согласования специальных технических условий для разработки проектной документации на объект капитального строительства» и содержащих дополнительные технические требования, обеспечивающие безопасную эксплуатацию и функционирование объектов и сооружений, в том числе безопасность полетов воздушных судов.⁴

Согласовать размещение объектов капитального строительства в соответствии с действующим законодательством.⁷

Земельный участок полностью расположен в приаэродромной территории аэродрома Москва (Внуково) - подзона 6.⁴

В пределах шестой подзоны приаэродромной территории аэродрома, на расстоянии 15 км от КТА, запрещается размещать объекты, способствующие привлечению и массовому скоплению птиц: полигонов по захоронению и сортировке бытового мусора и отходов; мусоросжигательных и мусороперерабатывающих заводов; мусоросортировочных станций; скотомогильников. Допускается сохранение имеющихся в границах шестой подзоны объектов концентрированного размещения бытового мусора и отходов, при условии проведения на них мероприятий по предупреждению скопления птиц в соответствии с требованиями федеральных авиационных правил.⁴

Согласовать размещение объектов капитального строительства в соответствии с действующим законодательством.⁷

Земельный участок полностью расположен в пределах приаэродромной территории аэродрома Остафьево.* Согласовать размещение объектов капитального строительства в соответствии с действующим законодательством.⁷

Земельный участок частично расположен в санитарно-защитной зоне предприятий.^{8*}

Земельный участок частично расположен в границах охранной зоны объектов инженерной инфраструктуры газопровода высокого давления.^{9*} Согласовать размещение объектов капитального строительства в соответствии с действующим законодательством.¹⁰

Земельный участок частично расположен в границах береговой полосы пруда Офицерский (сведения подлежат уточнению).^{11*}

Земельный участок частично расположен в границах санитарно-защитной зоны завода ЖБИ № 8.^{12*}

Земельный участок частично расположен в границах санитарно-защитной зоны складских хозяйств.^{12*}

6. Информация о границах зон с особыми условиями использования территорий, если земельный участок полностью или частично расположен в границах таких зон:

Наименование зоны с особыми условиями использования территории с указанием объекта, в отношении которого установлена такая зона	Перечень координат характерных точек в системе координат, используемой для ведения Единого государственного реестра недвижимости		
	Обозначение (номер) характерной точки	X	Y
1	2	3	4
<i>Ограничения прав на земельный участок, предусмотренные статьями 56, 56.1 Земельного кодекса Российской Федерации. Содержание ограничения (обременения): постановление Правительства РФ № 160 от 24.02.2009 г. "О порядке установления охранных зон объектов электросетевого хозяйства и особых условий использования земельных участков, расположенных в границах таких зон" п.п. 10, 11</i>	-	458181.29 458187.51 458178.04	2174273.82 2174267.43 2174270.54
<i>Охранная зона инженерной сети (канализация)</i>	-	-	-
<i>Приаэродромная территория аэродрома Москва (Внуково) - подзона 3, сектор 3.2.2</i>	-	-	-
<i>Приаэродромная территория аэродрома Москва (Внуково) - подзона 3, сектор 3.2.3</i>	-	-	-
<i>Приаэродромная территория аэродрома Москва (Внуково) - подзона 5</i>	-	-	-
<i>Приаэродромная территория аэродрома Москва (Внуково) - подзона 6</i>	-	-	-
<i>Приаэродромная территория аэродрома Остафьево</i>	-	-	-
<i>Санитарно-защитная зона предприятий</i>	-	-	-
<i>Охранная зона объектов инженерной инфраструктуры газопровода высокого давления</i>	-	-	-
<i>Береговая полоса пруда Офицерский (сведения подлежат уточнению)</i>	-	-	-
<i>Санитарно-защитная зона завода ЖБИ № 8</i>	-	-	-
<i>Санитарно-защитная зона складских хозяйств</i>	-	-	-

7. Информация о границах публичных сервитутов*Информация отсутствует*

Обозначение (номер) характерной точки	Перечень координат характерных точек в системе координат, используемой для ведения Единого государственного реестра недвижимости	
	X	Y
-	-	-

8. Номер и (или) наименование элемента планировочной структуры, в границах которого расположен земельный участок

Приказ Министерства строительства и жилищно-коммунального хозяйства Российской Федерации от 25 апреля 2017 г. № 738/пр "Об утверждении видов элементов планировочной структуры". Одинцовский городской округ, 50:20:0030206

9. Информация о технических условиях подключения (технологического присоединения) объектов капитального строительства к сетям инженерно-технического обеспечения, определенных с учетом программ комплексного развития систем коммунальной инфраструктуры поселения, городского округа*Информацию о технических условиях см. приложение***10. Реквизиты нормативных правовых актов субъекта Российской Федерации, муниципальных правовых актов, устанавливающих требования к благоустройству территории**

Закон Московской области от 30.12.2014 г. № 191/2014-ОЗ "О регулировании дополнительных вопросов в сфере благоустройства в Московской области"

В соответствии с проектом планировки территории, утвержденным постановлением Правительства Московской области от 16.03.2020 г. № 104/6

11. Информация о красных линиях:

Обозначение (номер) характерной точки	Перечень координат характерных точек в системе координат, используемой для ведения Единого государственного реестра недвижимости	
	X	Y
-	458433.57	2174190.40
	458569.62	2174146.43
	458510.06	2174192.27
	458485.44	2174200.65
	458471.71	2174205.33

В соответствии с проектом планировки территории, утвержденным постановлением Правительства Московской области от 24.07.2020 г. № 459/22

Обозначение (номер) характерной точки	Перечень координат характерных точек в системе координат, используемой для ведения Единого государственного реестра недвижимости	
	X	Y
-	-	-

¹ - Постановление Главного государственного санитарного врача РФ от 14.03.2002 г. № 10 "О введении в действие санитарных правил и норм "Зоны санитарной охраны источников водоснабжения и водопроводов питьевого назначения. СанПиН 2.1.4.1110-02"; СП 2.1.4.2625-10 "Зоны санитарной охраны источников питьевого водоснабжения г. Москвы" (утв. постановлением Главного государственного санитарного врача РФ от 30.04.2010 г. № 45).

² - Выписка из Единого государственного реестра недвижимости об объекте недвижимости филиала ФГБУ "Федеральная кадастровая палата Росреестра" по Московской области от 28.07.2020 г. № КУВИ-002/2020-9597419.

³ - Выписка из Единого государственного реестра недвижимости об объекте недвижимости филиала ФГБУ "Федеральная кадастровая палата Росреестра" по Московской области от 29.07.2020 г. № КУВИ-002/2020-9825366.

⁴ - Приказ Федерального агентства воздушного транспорта от 17.04.2020 г. № 394-П "Решение об установлении приаэродромной территории аэродрома Москва (Внуково) в составе с первой по шестую подзону".

⁵ - Проект планировки территории, утвержденный постановлением Правительства Московской области от 16.03.2020 г. № 104/6 "Об утверждении проекта планировки территории для строительства линии рельсового скоростного пассажирского транспорта Одинцово - аэропорт Внуково на участке от улицы Маковского до улицы Внуковская города Одинцово Московской области".

⁶ - Проект планировки территории, утвержденный постановлением Правительства Московской области от 24.07.2020 г. № 459/22 "Об утверждении проекта планировки территории для строительства участка линии рельсового скоростного пассажирского транспорта Одинцово – аэропорт Внуково от улицы Внуковская города Одинцово Московской области до границы города Москвы".

⁷ - Федеральный закон Российской Федерации от 01.07.2017 г. № 135-ФЗ "О внесении изменений в отдельные законодательные акты Российской Федерации в части совершенствования порядка установления и использования приаэродромной территории и санитарно-защитной зоны".

⁸ - Генеральный план городского поселения Одинцово Одинцовского муниципального района Московской области, утвержденный решением Совета депутатов Одинцово Одинцовского муниципального района Московской области от 14.12.2018 г. № 6/51 "Об утверждении генерального плана городского поселения Одинцово Одинцовского муниципального района Московской области"; Постановление Правительства Российской Федерации от 03.03.2018 г. № 222 "Об утверждении правил установления санитарно-защитных зон и использования земельных участков, расположенных в границах санитарно-защитных зон"; СанПиН 2.2.1/2.1.1.1200-03 "Санитарно-защитные зоны и санитарная классификация предприятий, сооружений и иных объектов", утвержденные постановлением Главного государственного санитарного врача Российской Федерации от 25.09.2007 г. № 74.

⁹ - Генеральный план городского поселения Одинцово Одинцовского муниципального района Московской области, утвержденный решением Совета депутатов Одинцово Одинцовского муниципального района Московской области от 14.12.2018 г. № 6/51 "Об утверждении генерального плана городского поселения Одинцово Одинцовского муниципального района Московской области".

¹⁰ - Федеральный закон от 31.03.1999 г. № 69-ФЗ "О газоснабжении в Российской Федерации"; Федеральный закон от 03.08.2018 г. № 342-ФЗ "О внесении изменений в Градостроительный кодекс Российской Федерации и отдельные законодательные акты Российской Федерации"; "Правила охраны магистральных трубопроводов" (утв. Минтопэнерго РФ 29.04.1992 г., постановлением Госгортехнадзора РФ от 22.04.1992 г. № 9) (вместе с "Положением о взаимоотношениях предприятий, коммуникации которых проходят в одном техническом коридоре или пересекаются"); Постановление Правительства Российской Федерации от 20.11.2000 г. № 878 "Об утверждении правил охраны газораспределительных сетей"; Постановление Правительства РФ от 08.09.2017 г. № 1083 "Об утверждении Правил охраны магистральных газопроводов и о внесении изменений в Положение о представлении в федеральный орган исполнительной власти (его территориальные органы), уполномоченный Правительством Российской Федерации на осуществление государственного кадастрового учета, государственной регистрации прав, ведение Единого государственного реестра недвижимости и предоставление сведений, содержащихся в Едином государственном реестре недвижимости, федеральными органами исполнительной власти, органами государственной власти субъектов Российской Федерации и органами местного самоуправления дополнительных сведений, воспроизводимых на публичных кадастровых картах".

¹¹ - На основании сведений государственной информационной системы обеспечения градостроительной деятельности Московской области (ИСОГД Московской области); Водный кодекс Российской Федерации от 03.06.2006 г. № 74-ФЗ.

¹² - Проект планировки и проект межевания территории, утвержденные распоряжением Министерства строительного комплекса Московской области от 31.12.2015 г. № П19/2513 "Об утверждении проекта планировки и проекта межевания территории по адресу: Московская область, Одинцовский муниципальный район, г. Одинцово-1 (бывший военный городок № 315)"; Постановление Правительства Российской Федерации от 03.03.2018 г. № 222 "Об утверждении правил установления санитарно-защитных зон и использования земельных участков, расположенных в границах санитарно-защитных зон"; СанПиН 2.2.1/2.1.1.1200-03 "Санитарно-защитные зоны и санитарная классификация предприятий, сооружений и иных объектов", утвержденные постановлением Главного государственного санитарного врача Российской Федерации от 25.09.2007 г. № 74.

* - Приведено в информационных целях, подлежит учету при проектировании.