



АДМИНИСТРАЦИЯ ГОРОДА КОСТРОМЫ
РАСПОРЯЖЕНИЕ
НАЧАЛЬНИКА УПРАВЛЕНИЯ АРХИТЕКТУРЫ
И ГРАДОСТРОИТЕЛЬСТВА

26 октября 2020 года

№ 1053-п

**Об утверждении градостроительного плана
земельного участка по адресу:
Российская Федерация, Костромская область,
городской округ город Кострома,
город Кострома, улица Московская, 71г**

На основании заявления Якива Е. А., в соответствии с Проектом планировки территории в районе пересечения улиц Магистральной, Московской, утвержденным постановлением Администрации города Костромы от 6 октября 2020 года № 1879, статьей 57.3 Градостроительного кодекса Российской Федерации, руководствуясь подпунктом «в» подраздела 2.3, пунктом 2.9.2 Положения об Управлении архитектуры и градостроительства Администрации города Костромы, утвержденного постановлением Администрации города Костромы от 16 марта 2015 года № 514,

ОБЯЗЫВАЮ:

Утвердить градостроительный план земельного участка с кадастровым номером 44:27:090704:758 по адресу: Российская Федерация, Костромская область, городской округ город Кострома, город Кострома, улица Московская, 71г.

Исполняющий обязанности
начальника Управления, главного архитектора
города Костромы

Н. А. Сахарова

Градостроительный план земельного участка N

08 - 44 - 2 - 07 - 0 - 00 - 2021 - 0985

Градостроительный план земельного участка подготовлен на основании заявления, вх. № 13-01-41-369/21 от 15.10.2021, Якива Е. А.

(реквизиты заявления правообладателя земельного участка, иного лица в случае, предусмотренном частью 1.1 статьи 57.3 Градостроительного кодекса Российской Федерации, с указанием ф.и.о. заявителя - физического лица, либо реквизиты заявления и наименование заявителя - юридического лица о выдаче градостроительного плана земельного участка)

Местонахождение земельного участка:

Костромская область

(субъект Российской Федерации)

город Кострома

(муниципальный район или городской округ)

(поселение)

Описание границ земельного участка (образуемого земельного участка):

| Обозначение (номер) характерной точки | Перечень координат характерных точек в системе координат, используемой для ведения Единого государственного реестра недвижимости | |
|------------------------------------------------|----------------------------------------------------------------------------------------------------------------------------------------|------------|
| | X | Y |
| 1 | 288582,42 | 1209842,88 |
| 2 | 288600,61 | 1209863,01 |
| 3 | 288601,11 | 1209863,57 |
| 4 | 288604,83 | 1209867,69 |
| 5 | 288605,3 | 1209868,21 |
| 6 | 288612,56 | 1209876,24 |
| 7 | 288597,41 | 1209889,92 |
| 8 | 288624,35 | 1209919,73 |
| 9 | 288603,53 | 1209938,55 |
| 10 | 288583,28 | 1209916,14 |
| 11 | 288575,23 | 1209907,24 |
| 12 | 288568,18 | 1209913,61 |
| 13 | 288564,1 | 1209917,29 |
| 14 | 288555,86 | 1209908,17 |
| 15 | 288554,01 | 1209906,13 |
| 16 | 288535,32 | 1209885,45 |
| 17 | 288547,98 | 1209874,01 |
| 18 | 288567,27 | 1209856,57 |

Кадастровый номер земельного участка (при наличии) или в случае, предусмотренном частью 1.1 статьи 57.3 Градостроительного кодекса Российской Федерации, условный номер образуемого земельного участка на основании утвержденных проекта межевания территории и (или) схемы расположения земельного участка или земельных участков на кадастровом плане территории

44:27:090704:758

Площадь земельного участка

3951 кв. м

Информация о расположенных в границах земельного участка объектах капитального строительства:

Объекты капитального строительства отсутствуют

Информация о границах зоны планируемого размещения объекта капитального строительства в соответствии с утвержденным проектом планировки территории (при наличии) **Зона малоэтажной жилой застройки**

| Обозначение (номер) характерной точки | Перечень координат характерных точек в системе координат, используемой для ведения Единого государственного реестра недвижимости | |
|---------------------------------------------|----------------------------------------------------------------------------------------------------------------------------------------|------------|
| | X | Y |
| 1 | 288582,42 | 1209842,88 |
| 2 | 288600,61 | 1209863,01 |
| 3 | 288601,11 | 1209863,57 |
| 4 | 288604,83 | 1209867,69 |
| 5 | 288605,3 | 1209868,21 |
| 6 | 288612,56 | 1209876,24 |
| 7 | 288597,41 | 1209889,92 |
| 8 | 288624,35 | 1209919,73 |
| 9 | 288603,53 | 1209938,55 |
| 10 | 288583,28 | 1209916,14 |
| 11 | 288575,23 | 1209907,24 |
| 12 | 288568,18 | 1209913,61 |
| 13 | 288564,1 | 1209917,29 |
| 14 | 288555,86 | 1209908,17 |
| 15 | 288554,01 | 1209906,13 |
| 16 | 288535,32 | 1209885,45 |
| 17 | 288547,98 | 1209874,01 |
| 18 | 288567,27 | 1209856,57 |

Реквизиты проекта планировки территории и (или) проекта межевания территории в случае, если земельный участок расположен в границах территории, в отношении которой утверждены проект планировки территории и (или) проект межевания территории

Проект планировки территории в районе пересечения улиц Магистральной, Московской, утвержденный постановлением Администрации города Костромы от 6 октября 2020 года № 1879. Проект межевания территории утвержден.

(указывается в случае, если земельный участок расположен в границах территории, в отношении которой утверждены проект планировки территории и (или) проект межевания территории)


Градостроительный план подготовлен **Сахаровой Н. А., и. о. начальника Управления архитектуры и градостроительства Администрации города Костромы, главного архитектора города Костромы**

(ф.и.о., должность уполномоченного лица, наименование органа)



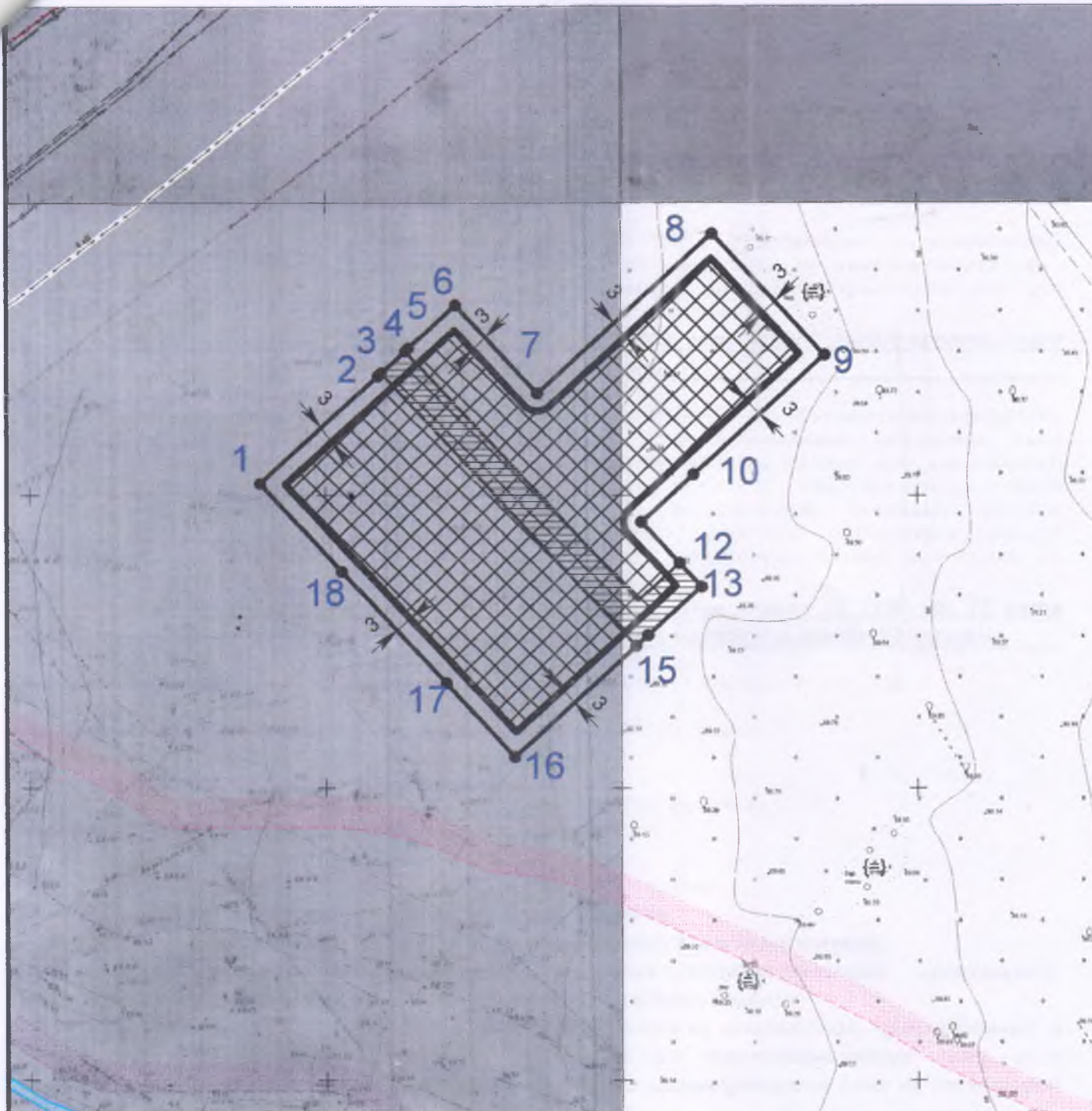
М.П.
при наличии)

Дата выдачи


(подпись)
26.10.2021
(ДД.ММ.ГГГГ)

/ Сахарова Н. А. /
(расшифровка подписи)

1. Чертеж градостроительного плана земельного участка







Принадлежность к охраняемым зонам:


1) Приаэродромная территория аэродрома Кострома (Сокеркино), реестровый номер границы: 44:00-6.587 - (СЗЗ); 2) Приаэродромная территория аэродрома Кострома (Сокеркино) третья подзона, реестровый номер границы: 44:00-6.583 - (СЗЗ-1); 3) Приаэродромная территория аэродрома Кострома (Сокеркино) четвертая подзона, реестровый номер границы: 44:00-6.584 - (СЗЗ-2); 4) Приаэродромная территория аэродрома Кострома (Сокеркино) пятая подзона, реестровый номер границы: 44:00-6.585 - (СЗЗ-3); 5) Приаэродромная территория аэродрома Кострома (Сокеркино) шестая подзона, реестровый номер границы: 44:00-6.593 - (СЗЗ-4)

Кадастровый номер 44:27:090704:758

Зона - ГО

Условные обозначения:

-  Граница земельного участка
-  Линия отступа
-  Допустимое размещение зданий (при условии переноса инженерных коммуникаций)
-  Публичный сервитут для прохода, проезда

| | | | |
|---------------------------------------------|-----------------|---------------------------------------------------------------------------------------|------------|
| Управление архитектуры и градостроительства | | | |
| | ФИО | Подпись | Дата |
| Разработчик | Скобелкина С.С. |  | 22.10.2021 |

Чертеж(и) градостроительного плана земельного участка разработан(ы) на топографической основе в масштабе 1:1000, выполненной ООО «ГеоСтройЭкология», ноябрь 2015 года

(дата, наименование организации, подготовившей топографическую основу)

Чертеж(и) градостроительного плана земельного участка разработан(ы)

(дата, наименование организации)

2. Информация о градостроительном регламенте либо требованиях к назначению, параметрам и размещению объекта капитального строительства на земельном участке, на который действие градостроительного регламента не распространяется или для которого градостроительный регламент не устанавливается

Земельный участок расположен в территориальной зоне «Зона градостроительного освоения». Установлен градостроительный регламент.

2.1. Реквизиты акта органа государственной власти субъекта Российской Федерации, органа местного самоуправления, содержащего градостроительный регламент либо реквизиты акта федерального органа государственной власти, органа государственной власти субъекта Российской Федерации, органа местного самоуправления, иной организации, определяющего в соответствии с федеральными законами порядок использования земельного участка, на который действие градостроительного регламента не распространяется или для которого градостроительный регламент не устанавливается

Постановление Администрации города Костромы пятого созыва № 1130 от 28 июня 2021 года «Об утверждении Правил землепользования и застройки города Костромы»

2.2. Информация о видах разрешенного использования земельного участка

основные виды разрешенного использования земельного участка:

малоэтажная многоквартирная жилая застройка

условно разрешенные виды использования земельного участка:

не установлены проектом планировки территории

вспомогательные виды использования земельного участка:

для малоэтажной многоквартирной жилой застройки:

разведение декоративных и плодовых деревьев, овощных и ягодных культур;

размещение индивидуальных гаражей и иных вспомогательных сооружений;

обустройство спортивных и детских площадок, площадок отдыха;

размещение объектов обслуживания жилой застройки во встроенных, пристроенных и встроенно-пристроенных помещениях малоэтажного многоквартирного дома, если общая площадь таких помещений в малоэтажном многоквартирном доме не составляет более 15 процентов общей площади помещений дома;

2.3. Предельные (минимальные и (или) максимальные) размеры земельного участка и предельные параметры разрешенного строительства, реконструкции объекта капитального строительства, установленные градостроительным регламентом для территориальной зоны, в которой расположен земельный участок:

| Предельные (минимальные и (или) максимальные) размеры земельных участков, в том числе их площадь | Минимальные отступы от границ земельного участка в целях определения мест допустимого размещения зданий, строений, сооружений, за пределами которых запрещено строительство зданий, строений, сооружений | Предельное количество этажей и (или) предельная высота зданий, строений, сооружений | Максимальный процент застройки в границах земельного участка, определяемый как отношение суммарной площади земельного участка, которая может быть застроена, ко всей площади | Требования к архитектурным решениям объектов капитального строительства, расположенным в границах территории историческо | Иные показатели |
|--------------------------------------------------------------------------------------------------|----------------------------------------------------------------------------------------------------------------------------------------------------------------------------------------------------------|-------------------------------------------------------------------------------------|------------------------------------------------------------------------------------------------------------------------------------------------------------------------------|--------------------------------------------------------------------------------------------------------------------------|-----------------|
| | | | | | |

| | | | | | | | | |
|-----------------------------------------------------------------------------------------------|-------------------|----------------------|---------------------------|-------------------|----------------------|---------------------------|-------------------|----------------------|
| | ния | ь | | ния | ль | | | |
| 1 | 2 | 3 | 4 | 5 | 6 | 7 | 8 | 9 |
| Информация о расчетных показателях максимально допустимого уровня территориальной доступности | | | | | | | | |
| Наименование вида объекта | Единица измерения | Расчетный показатель | Наименование вида объекта | Единица измерения | Расчетный показатель | Наименование вида объекта | Единица измерения | Расчетный показатель |
| 1 | 2 | 3 | 4 | 5 | 6 | 7 | 8 | 9 |
| | | | | | | | | |

5. Информация об ограничениях использования земельного участка, в том числе если земельный участок полностью или частично расположен в границах зон с особыми условиями использования территорий:

1. Приаэродромная территория аэродрома Кострома (Сокеркино), реестровый номер границы: 44:00-6.587. Приаэродромная территория аэродрома Кострома (Сокеркино) третья подзона, реестровый номер границы: 44:00-6.583. Приаэродромная территория аэродрома Кострома (Сокеркино) четвертая подзона, реестровый номер границы: 44:00-6.584. Приаэродромная территория аэродрома Кострома (Сокеркино) пятая подзона, реестровый номер границы: 44:00-6.585. Приаэродромная территория аэродрома Кострома (Сокеркино) шестая подзона, реестровый номер границы: 44:00-6.593. Земельный участок полностью расположен в границах зон с особыми условиями использования территории, площади земельного участка, покрываемые зонами с особыми условиями использования территории, составляют «3951» кв. м, «3951» кв. м, «3951» кв. м, «3951» кв. м и «3951» кв. м. Зоны устанавливаются в соответствии с Приказом Межрегионального территориального управления воздушного транспорта центральных районов Федерального агентства воздушного транспорта (РОСАВИАЦИЯ) Министерства транспорта Российской Федерации от 29 января 2021 года № 61 «Об установлении приаэродромной территории аэродрома Кострома (Сокеркино) (Костромская область, городской округ г. Кострома).

В границах приаэродромной территории выделяются подзоны, в которых устанавливаются ограничения использования объектов недвижимости и осуществления деятельности.

Ограничения использования объектов недвижимости и осуществления деятельности в третьей подзоне.

В соответствии с пп. в) п. 2 Правил выделения на ПАТ подзон, утвержденных Постановлением Правительства РФ от 2 декабря 2017 года №1460, в границах третьей подзоны устанавливаются следующие ограничения использования объектов недвижимости и осуществления деятельности:

– запрещается размещать объекты, высота которых превышает ограничения, установленные уполномоченным федеральным органом при установлении соответствующей приаэродромной территории.

Запрещается размещать объекты, функциональное назначение которых не требует их размещения вблизи ВПП, высота которых превышает поверхность захода на посадку, поверхностью взлета, переходную поверхность, внутреннюю горизонтальную поверхность, коническую поверхность, внешнюю горизонтальную поверхность определяемые согласно требованиям Федеральных авиационных правил «Требования, предъявляемые к аэродромам, предназначенным для взлета, посадки, руления и стоянки гражданских воздушных судов» утвержденных приказом Минтранса России от 25 августа 2015 года №262.

В случае если ограничения в других подзонах, входящих в состав ПАТ аэродрома Кострома (Сокеркино) устанавливаются меньшей допустимой высотой, чем в третьей подзоне, то ограничения, требующие меньшей высоты застройки имеют приоритет.

Ограничения, устанавливаемые в третьей подзоне, не ограничивают размещение объектов функциональное назначение которых требует их размещения в первой и второй подзонах.

Ограничения использования земельных участков и (или расположенных) на них объектов недвижимости и осуществления экономической и иной деятельности, установленные в третьей подзоне не применяются в отношении земельных участков и (или) расположенных на них объектов недвижимости, параметры и характеристики застройки или использования которых не создают помех для пролетов воздушных судов, маркированы, светоограждены и учтены в соответствии с ФАП-262, что подтверждается аэронавигационным обоснованием, летной проверкой и наличием согласования в соответствии с Воздушным кодексом РФ.

Высота ограничения застройки в третьей подзоне от 186 до 286 м.

Ограничения использования объектов недвижимости и осуществления деятельности в четвертой подзоне.

В соответствии с пп. г) п. 2 Правил выделения на ПАТ подзон, утвержденных постановлением Правительства РФ от 2 декабря 2017 года № 1460, в границах четвертой подзоны устанавливаются следующие ограничения использования объектов недвижимости и осуществления деятельности:

- запрещается размещать объекты, создающие помехи в работе наземных объектов средств и систем обслуживания воздушного движения, навигации, посадки и связи, предназначенных для организации воздушного движения и расположенных вне первой подзоны.

В границах четвертой подзоны устанавливаются ограничения для исключения помех, способных ухудшить характеристики средств РТОП и связи на используемых частотах (электромагнитные помехи), для защиты средств РТОП и связи от промышленных помех (запрет отдельных объектов) и для исключения размещения объектов, создающих препятствия распространению сигналов средств РТОП и связи (зона ограничения застройки по высоте размещаемых объектов, зданий и сооружений).

Ограничения, вводимые в границах четвертой подзоны:

- на всей территории четвертой подзоны устанавливается запрет на размещение стационарных передающих радиотехнических объектов (ПРТО) с используемыми частотами, функциональное назначение которых не соответствует условиям использования полос радиочастот в РФ согласно Постановления правительства Российской Федерации от 18 сентября 2019 года № 1203-47 «Об утверждении Таблицы распределения полос радиочастот между радиослужбами РФ и признании утратившими силу некоторых постановлений Правительства Российской Федерации».

- на всей территории четвертой подзоны устанавливается запрет на размещение стационарных ПРТО мощностью свыше 250 Вт, не прошедших экспертизу на совместимость с РТОП и средствами авиационной электросвязи аэродрома.

- размещение, строительство и сооружение объектов капитального строительства, временных объектов, объектов инженерной подготовки, линейных объектов, размещение машин и механизмов, превышающих ограничения, установленные в зоне ограничения застройки по высоте в составе четвертой подзоны, не прошедших экспертизу на совместимость с действующими средствами РТОП и авиационной электросвязи аэродрома Кострома (Сокеркино), запрещено.

- ограничения, устанавливаемые в четвертой подзоне не ограничивают размещение объектов, предназначенных для обслуживания аэродрома и (или) аэропорта, или функциональное назначение которых требует их размещения в первой и второй подзонах.

- ограничения использования земельных участков и (или расположенных) на них объектов недвижимости и осуществления экономической и иной деятельности, установленные в четвертой подзоне, не применяются в отношении земельных участков и (или) расположенных на них объектов недвижимости, параметры и характеристики застройки или использования которых не создают помех в работе наземных объектов средств и систем обслуживания воздушного движения, навигации, посадки и связи, предназначенных для организации воздушного движения, что подтверждается летной проверкой и (или) наличием согласования в соответствии с Воздушным кодексом и (или)

Федеральным законом от 1 июля 2017 года № 135-В в границах зоны ограничения застройки по высоте в составе четвертой подзоны устанавливаются следующие ограничения: - размещение, строительство и сооружение объектов капитального строительства, временных объектов, объектов инженерной подготовки, линейных объектов, размещение машин и механизмов, превышающих ограничения, установленные в отдельных секторах зоны ограничения застройки по высоте в составе четвертой подзоны, не прошедших экспертизу на совместимость с действующими средствами РТОП и авиационной электросвязи аэродрома Кострома (Сокеркино), запрещено. Высота ограничения застройки в четвертой подзоне от 124 до 205 м.

Ограничения использования объектов недвижимости и осуществления деятельности в пятой подзоне.

В соответствии с пп. г) п.2 Правил выделения на ПАТ подзон, утвержденных Постановлением Правительства РФ от 2 декабря 2017 года №1460, в границах пятой подзоны устанавливаются следующие ограничения использования объектов недвижимости и осуществления деятельности:

– запрещается размещать опасные производственные объекты, определенные Федеральным законом «О промышленной безопасности опасных производственных объектов», функционирование которых может повлиять на безопасность полетов воздушных судов.

Ограничения использования объектов недвижимости и осуществления деятельности в шестой подзоне.

В соответствии с пп. е) п. 3 Правил выделения на ПАТ подзон, утвержденных постановлением Правительства РФ от 2 декабря 2017 года №1460, в границах шестой подзоны устанавливаются следующие ограничения использования объектов недвижимости и осуществления деятельности:

– запрещается размещать объекты, способствующие привлечению и массовому скоплению птиц.

2. Проектирование и строительство объектов вести с соблюдением санитарных, противопожарных и градостроительных норм, руководствуясь нормативами градостроительного проектирования, действующими на территории города Кострома, в соответствии с Проектом планировки территории в районе пересечения улиц Магистральной, Московской, утвержденным постановлением Администрации города Кострома от 6 октября 2020 года № 1879.

6. Информация о границах зон с особыми условиями использования территорий, если земельный участок полностью или частично расположен в границах таких зон:

| Наименование зоны с особыми условиями использования территории с указанием объекта, в отношении которого установлена такая зона | Перечень координат характерных точек в системе координат, используемой для ведения Единого государственного реестра недвижимости | | |
|------------------------------------------------------------------------------------------------------------------------------------------------------------------------------------------------------------------------------------------------------------------------------------------|----------------------------------------------------------------------------------------------------------------------------------|------------|-------------|
| | Обозначение (номер) характерной точки | X | Y |
| 1 | 2 | 3 | 4 |
| 1. Приаэродромная территория аэродрома Кострома (Сокеркино), реестровый номер границы: 44:00-6.587. 2. Приаэродромная территория аэродрома Кострома (Сокеркино) третья подзона, реестровый номер границы: 44:00-6.583. 3. Приаэродромная территория аэродрома Кострома (Сокеркино) | 1 | 288582, 42 | 1209842, 88 |
| | 2 | 288600, 61 | 1209863, 01 |
| | 3 | 288601, 11 | 1209863, 57 |
| | 4 | 288604, 83 | 1209867, 69 |
| | 5 | 288605, 3 | 1209868, 21 |
| | 6 | 288612, 56 | 1209876, 24 |

| | | | |
|--------------------------------------------------------------------------------------------------------------------------------------------------------------------------------------------------------------------------------------------------------------------------------------------------------------------|----|-----------|------------|
| <p>четвертая подзона, реестровый номер границы: 44:00-6.584.</p> <p>4. Приаэродромная территория аэродрома Кострома (Сокеркино) пятая подзона, реестровый номер границы: 44:00-6.585.</p> <p>5. Приаэродромная территория аэродрома Кострома (Сокеркино) шестая подзона, реестровый номер границы: 44:00-6.593</p> | 7 | 288597,41 | 1209889,92 |
| | 8 | 288624,35 | 1209919,73 |
| | 9 | 288603,53 | 1209938,55 |
| | 10 | 288583,28 | 1209916,14 |
| | 11 | 288575,23 | 1209907,24 |
| | 12 | 288568,18 | 1209913,61 |
| | 13 | 283564,1 | 1209917,29 |
| | 14 | 288555,86 | 1209908,17 |
| | 15 | 288554,01 | 1209906,13 |
| | 16 | 288535,32 | 1209885,45 |
| | 17 | 288547,98 | 1209874,01 |
| | 18 | 288567,27 | 1209856,57 |

7. Информация о границах зон действия публичных сервитутов: **публичный сервитут для прохода, проезда. Площадь – 404 кв. м. Проект планировки территории в районе пересечения улиц Магистральной, Московской, утвержденный постановлением Администрации города Костромы от 6 октября 2020 года № 1879.**

| Обозначение (номер) характерной точки | Перечень координат характерных точек в системе координат, используемой для ведения Единого государственного реестра недвижимости | |
|---------------------------------------|----------------------------------------------------------------------------------------------------------------------------------|------------|
| | X | Y |
| | 288561,81 | 1209906,56 |
| 12 | 288568,18 | 1209913,61 |
| 13 | 288564,1 | 1209917,29 |
| 14 | 288555,86 | 1209908,17 |
| 15 | 288554,01 | 1209906,13 |
| 3 | 288601,11 | 1209863,57 |
| 4 | 288604,83 | 1209867,69 |

8. Номер и (или) наименование элемента планировочной структуры, в границах которого расположен земельный участок **квартал: 44:27:090704**

9. Информация о технических условиях подключения (технологического присоединения) объектов капитального строительства к сетям инженерно-технического обеспечения, определенных с учетом программ комплексного развития систем коммунальной инфраструктуры поселения, городского округа:

1. ***Письмо МУП города Костромы «Костромагорводоканал» от 19 октября 2021 года № Исх.02.11/7215д, вид ресурса – холодное водоснабжение; максимальная нагрузка в точке подключения – 1 м3/сут.,***
2. ***Письмо МУП города Костромы «Костромагорводоканал» от 19 октября 2021 года № Исх.02.11/7215д, вид ресурса – водоотведение***
3. ***Письмо АО «Газпром газораспределение Кострома» от 25 октября 2021 года № ИС – 15/3702; вид ресурса – газоснабжение; техническая возможность транспортировки природного газа – 7,0 м3/ч;***
4. ***Письмо МУП города Костромы «Костромагорводоканал» от 19 октября 2021 года***

- № исх.02.11/7136д, вид ресурса -- ливневая канализация;*
5. *Письмо МУП города Костромы «Городские сети» от 19 сентября 2019 года № 16-01/3692, вид ресурса - теплоснабжение;*
6. *Письмо ПАО «ТГК-2» от 10 августа 2018 года № 1701-03/399, вид ресурса - теплоснабжение.*

10. Реквизиты нормативных правовых актов субъекта Российской Федерации, муниципальных правовых актов, устанавливающих требования к благоустройству территории

1. Постановление Администрации Костромской области от 1 октября 2010 года № 344-а «Об утверждении региональных нормативов градостроительного проектирования Костромской области»;

2. Постановление Администрации города Костромы от 28 июня 2021 года № 1129 «Об утверждении Местных нормативов градостроительного проектирования города Костромы»;

3. Решение Думы города Костромы от 25 апреля 2013 года № 60 «Об утверждении Правил благоустройства территории города Костромы»

11. Информация о красных линиях: *Информация отсутствует*

| Обозначение (номер) характерной точки | Перечень координат характерных точек в системе координат, используемой для ведения Единого государственного реестра недвижимости | |
|---------------------------------------|----------------------------------------------------------------------------------------------------------------------------------|---|
| | X | Y |
| - | - | - |