

## Администрация городского округа «Город Йошкар-Ола»



## Градостроительный план земельного участка

№	Р	Ф	-	1	2	-	2	-	1	5	-	0	-	0	0	-	2	0	2	3	-	0	0	9	4
---	---	---	---	---	---	---	---	---	---	---	---	---	---	---	---	---	---	---	---	---	---	---	---	---	---

Градостроительный план земельного участка подготовлен на основании

Заявления Комитета по управлению муниципальным имуществом администрации городского округа «Город Йошкар-ола» № 557 от 24.03.2023

424001, РМЭ, г. Йошкар-Ола, Ленинский пр-т, д. 27

(реквизиты заявления правообладателя земельного участка, иного лица в случае, предусмотренном частью 1.1 статьи 57.3 Градостроительного кодекса Российской Федерации, с указанием ф.и.о. заявителя – физического лица, либо реквизиты заявления и наименование заявителя – юридического лица о выдаче градостроительного плана земельного участка)

Местонахождение земельного участка

Республика Марий Эл

(субъект Российской Федерации)

городской округ «Город Йошкар-Ола»

(муниципальный район или городской округ)

(поселение)

## Описание границ земельного участка (образуемого земельного участка):

Обозначение (номер) характерной точки	Перечень координат характерных точек в системе координат, используемой для ведения Единого государственного реестра недвижимости		Обозначение (номер) характерной точки	Перечень координат характерных точек в системе координат, используемой для ведения Единого государственного реестра недвижимости	
	X	Y		X	Y
1	365505.660	1273582.220	6	365496.800	1273599.650
2	365508.820	1273649.180	7	365494.980	1273587.490
3	365508.140	1273647.740	8	365462.230	1273599.190
4	365502.430	1273631.880	9	365456.290	1273583.190
5	365502.460	1273615.140	10	365459.150	1273584.420

Кадастровый номер земельного участка (при наличии) или в случае, предусмотренном ч.1.1 ст.57.3 Градостроительного кодекса Российской Федерации, условный номер образуемого земельного участка на основании утвержденных проекта межевания территории и (или) схемы расположения земельного участка или земельных участков на кадастровом плане территории

12:05:0702001:1771

Площадь земельного участка

792,0 кв.м.

Информация о расположенных в границах земельного участка объектах капитального строительства

объекты капитального строительства отсутствуют

Информация о границах зоны планируемого размещения объекта капитального строительства в соответствии с утвержденным проектом планировки территории

зона многоквартирной жилой застройки (2.6)

Обозначение (номер) характерной точки	Перечень координат характерных точек в системе координат, используемой для ведения Единого государственного реестра недвижимости		Обозначение (номер) характерной точки	Перечень координат характерных точек в системе координат, используемой для ведения Единого государственного реестра недвижимости	
	X	Y		X	Y
-	-	-	-	-	-

Реквизиты проекта планировки территории и (или) проекта межевания территории в случае, если земельный участок расположен в границах территории, в отношении которой утверждены проект планировки территории и (или) проект межевания территории

ППТ – Постановление администрации городского округа «Город Йошкар-Ола» 02.09.2020 № 792

(указывается в случае, если земельный участок расположен в границах территории, в отношении которой утверждены проект планировки территории и (или) проект межевания территории)

ПМТ – Постановление администрации городского округа «Город Йошкар-Ола» 29.12.2022 № 1505

План подготовлен Дождиковым Андреем Сергеевичем–

начальником управления архитектуры и градостроительства

администрации городского округа «Город Йошкар-Ола»

(ф.и.о. должности уполномоченного лица, наименование органа)

М.П.

(подпись)

Дождиков А.С.

(расшифровка подписи)

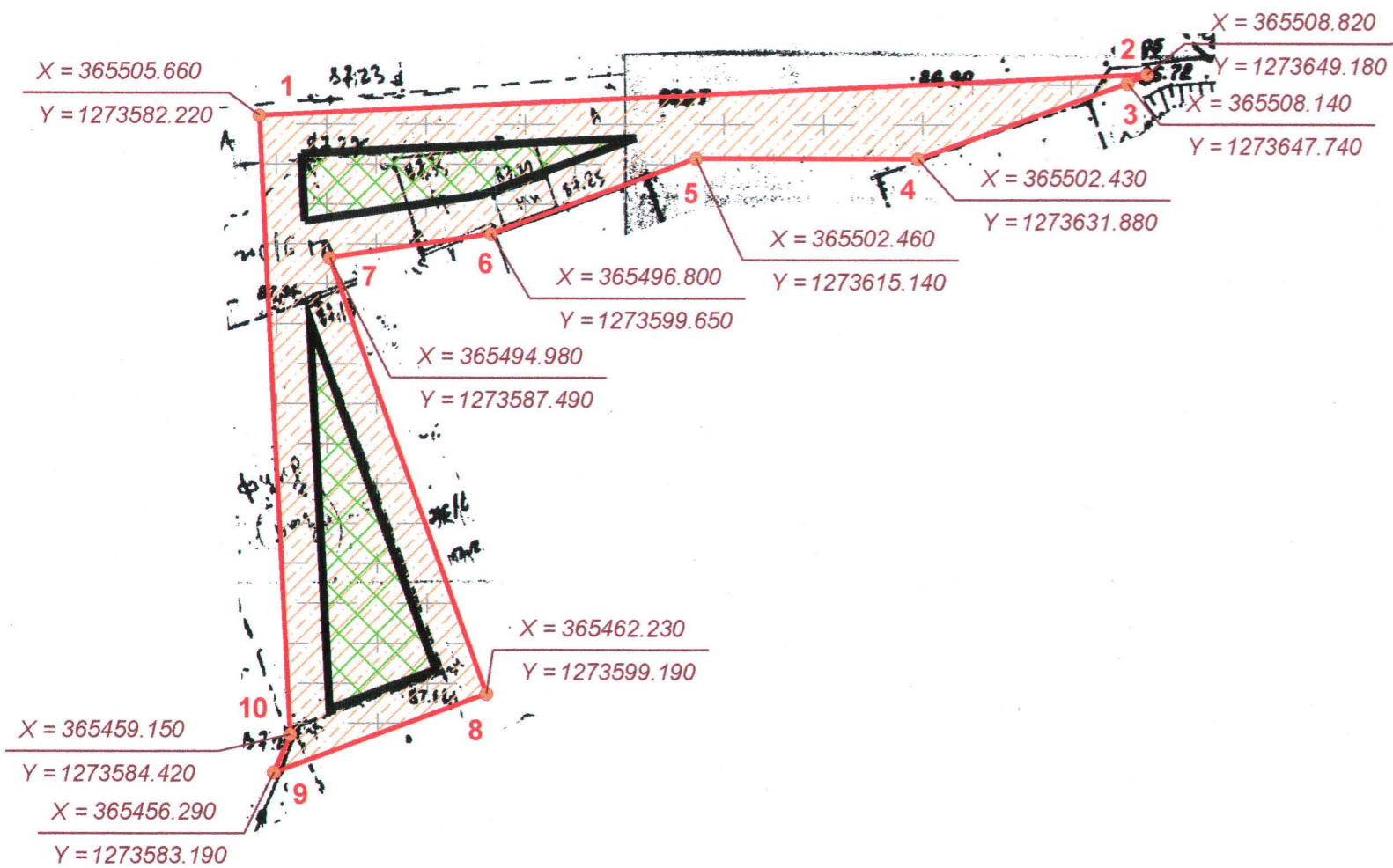
Дата выдачи

11.04.2023

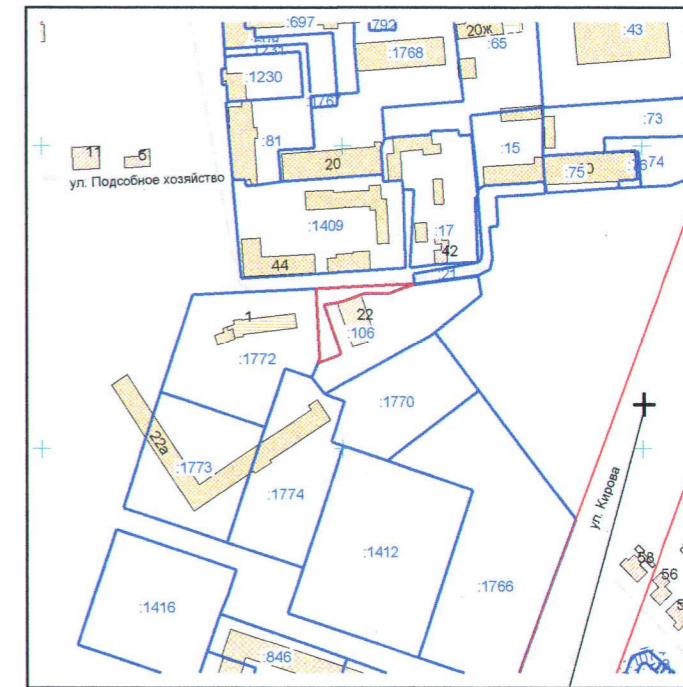
(ДД.ММ.ГГГГ)
















### СИТУАЦИОННЫЙ ПЛАН



возможная точка подключения к сети водоснабжения

### УСЛОВНЫЕ ОБОЗНАЧЕНИЯ

-  - границы земельного участка
-  - границы земельных участков, поставленных на кадастровый учет
-  - красные линии
-  - минимальный отступ от границ земельного участка, в пределах которого разрешается строительство ОКС
-  - границы, в пределах которых разрешается строительство ОКС
-  - объект капитального строительства в границах земельного участка
-  - зоны с особыми условиями использования территории (охранные зоны сетей инженерно-технического обеспечения)
-  - приаэродромная территория аэродрома гражданской авиации Йошкар-Ола установлена приказом руководителя Федерального агентства воздушного транспорта (Росавиации) от 29.05.2020 №522-П (с изменениями, внесенными приказом №465-П от 06.07.2021)
-  - границы зон планируемого размещения ОКС в соответствии с утвержденной документацией по планировке территории



Площадь земельного участка: 792,0 кв. м

Система координат МСК-12, система высот Балтийская

Чертеж градостроительного плана земельного участка РФ-12-2-15-0-00-2023-0094

Чертеж градостроительного плана земельного участка разработан на выкопировке с планшетов, выполненной в период времени, определить который не представляется возможным

Чертеж градостроительного плана земельного участка разработан управлением архитектуры и градостроительства администрации городского округа "Город Йошкар-Ола"

Разработал		Кропотова	Масштаб	Дата	Лист	Листов
Проверил		Шалаева	1:500	11.04.2023	1	1



**2. Информация о градостроительном регламенте либо требованиях к назначению, параметрам и размещению объекта капитального строительства на земельном участке, на который действие градостроительного регламента не распространяется или для которого градостроительный регламент не устанавливается**

*Земельный участок расположен в территориальной зоне «Зоне общественно-жилого назначения» (ОЖ). Установлен градостроительный регламент.*

**2.1. Реквизиты акта органа государственной власти субъекта Российской Федерации, органа местного самоуправления, содержащего градостроительный регламент либо реквизиты акта федерального органа государственной власти, органа государственной власти субъекта Российской Федерации, органа местного самоуправления, иной организации, определяющего в соответствии с федеральными законами порядок использования земельного участка, на который действие градостроительного регламента не распространяется или для которого градостроительный регламент не устанавливается**

*Правила землепользования и застройки, утвержденные решением Собрания депутатов городского округа «Город Йошкар-Ола» от 24.12.2009 № 30-V (в ред. решений Собрания депутатов городского округа «Город Йошкар-Ола» от 01.10.2010 № 169-V, от 23.04.2014 № 753-V, от 26.11.2014 № 25-VI, от 24.02.2016 № 277-VI, от 21.02.2017 № 441-VI, 27.06.2018 № 674-VI с изм., внесенными решениями Собрания депутатов городского округа «Город Йошкар-Ола» от 27.06.2012 № 441-V, от 10.09.2014 № 814-V, от 19.12.2014 № 70-VI, от 25.11.2020 № 156-VII, от 24.11.2021 № 273-VII, от 21.12.2022 № 424-VII, от 22.02.2023 № 441-VII).*

**2.2. Информация о видах разрешенного использования земельного участка**

**Основные виды разрешенного использования**

- Многоэтажная жилая застройка (высотная застройка) (2.6)

**Вспомогательные виды разрешенного использования**

- Служебные гаражи (4.9)
- Благоустройство территории (12.0.2)

**2.3. Предельные (минимальные и (или) максимальные) размеры земельного участка и предельные параметры разрешенного строительства, реконструкции объекта капитального строительства, установленные градостроительным регламентом для территориальной зоны, в которой расположен земельный участок**

Предельные (минимальные и (или) максимальные) размеры земельных участков, в том числе их площадь			Минимальные отступы от границ земельного участка в целях определения мест допустимого размещения зданий, строений, сооружений, за пределами которых запрещено строительство зданий, строений, сооружений*	Минимальный отступ от красных линий в целях определения места допустимого размещения здания, строения, сооружения, м	Предельное количество этажей и (или) предельная высота здания, строения, сооружений	Максимальный процент застройки в границах земельного участка, определяемый как отношение суммарной площади земельного участка, которая может быть застроена, ко всей площади земельного участка	Требования к архитектурным решениям объектов капитального строительства, расположенным в границах территории исторического поселения федерального или регионального значения	Иные показатели
1	2	3						
Длина, м	Ширина, м	Площадь, м <sup>2</sup>	4	5	6	7	8	9
<b>Основные виды разрешенного использования:</b>								
Многоэтажная жилая застройка (высотная застройка) (2.6)								
Не подлежат ограничению	Не подлежат ограничению	Не подлежит ограничению	3 м	5	16/51 м	60%	-	-
<b>Вспомогательные виды разрешенного использования</b>								
Служебные гаражи (4.9)								
Не подлежат ограничению	Не подлежат ограничению	Не подлежит ограничению	3 м	5	16/51 м	Не подлежит ограничению	-	-
Благоустройство территории (12.0.2)								
Не подлежат ограничению	Не подлежат ограничению	Не подлежит ограничению	3 м	5	16/51 м	Не подлежит ограничению	-	-
Примечание: * - в случае размещения здания, строения, сооружения на смежных земельных участках или на одном из смежных земельных участков, находящихся на каком-либо виде права у одного правообладателя, минимальный отступ от смежных границ таких земельных участков не подлежит ограничению.								



**2.4. Требования к назначению, параметрам и размещению объекта капитального строительства на земельном участке, на который действие градостроительного регламента не распространяется или для которого градостроительный регламент не устанавливается (за исключением случая, предусмотренного п.7.1 ч.3 ст.57.3 Градостроительного кодекса Российской Федерации)**

Причины отнесения земельного участка к виду земельного участка, на который действие градостроительного регламента не распространяется или для которого градостроительный регламент не устанавливается	Реквизиты акта, регулирующего использование земельного участка	Требования к использованию земельного участка	Требования к параметрам объекта капитального строительства			Требования к размещению объектов капитального строительства	
			Предельное количество этажей и (или) предельная высота зданий, строений, сооружений	Максимальный процент застройки в границах земельного участка, определяемый как отношение суммарной площади земельного участка, которая может быть застроена, ко всей площади земельного участка	Иные требования к параметрам объекта капитального строительства	Минимальные отступы от границ земельного участка в целях определения мест допустимого размещения зданий, строений, сооружений, за пределами которых запрещено строительство зданий, строений, сооружений	Иные требования к размещению объектов капитального строительства
1	2	3	4	5	6	7	8
-	-	-	-	-	-	-	-

**2.5. Предельные параметры разрешенного строительства, реконструкции объекта капитального строительства, установленные положением об особо охраняемых природных территориях, в случае выдачи градостроительного плана земельного участка в отношении земельного участка, расположенного в границах особо охраняемой природной территории**

Причины отнесения земельного участка к виду земельного участка, для которого градостроительный регламент не устанавливается	Реквизиты Положения об особо охраняемой природной территории	Реквизиты утвержденного документа по планировке территории	Зонирование особо охраняемой природной территории (да/нет)								
			Функциональная зона	Виды разрешенного использования земельного участка		Требования к параметрам объекта капитального строительства			Требования к размещению объектов капитального строительства		
				Основные виды разрешенного использования	Вспомогательные виды разрешенного использования	Предельное количество этажей и (или) предельная высота зданий, строений, сооружений	Максимальный процент застройки в границах земельного участка, определяемый как отношение суммарной площади земельного участка, которая может быть застроена, ко всей площади земельного участка	Иные требования к параметрам объекта капитального строительства	Минимальные отступы от границ земельного участка в целях определения мест допустимого размещения зданий, строений, сооружений, за пределами которых запрещено строительство зданий, строений, сооружений	Иные требования к размещению объектов капитального строительства	
1	2	3	4	5	6	7	8	9	10	11	
-	-	-	-	-	-	-	-	-	-	-	-

**3. Информация о расположенных в границах земельного участка объектах капитального строительства и объектах культурного наследия**

**3.1. Объекты капитального строительства**

№ не имеется, не имеется,  
(согласно чертежу градостроительного плана) (назначение объекта капитального строительства, этажность, высотность, общая площадь, площадь застройки)

инвентаризационный или кадастровый номер не имеется

### 3.2. Объекты, включенные в единый государственный реестр объектов культурного наследия (памятников истории и культуры) народов Российской Федерации

№ \_\_\_\_\_, \_\_\_\_\_, \_\_\_\_\_  
 (согласно чертежу градостроительного плана) (назначение объекта культурного наследия, общая площадь, площадь застройки)

*отсутствует*

(наименование органа государственной власти, принявшего решение о включении выявленного объекта культурного наследия в реестр, реквизиты этого решения)

регистрационный номер в реестре \_\_\_\_\_ от \_\_\_\_\_ (дата)

#### 4. Информация о расчетных показателях минимально допустимого уровня обеспеченности территории объектами коммунальной, транспортной, социальной инфраструктур и расчетных показателях максимально допустимого уровня территориальной доступности указанных объектов для населения в случае, если земельный участок расположен в границах территории, в отношении которой предусматривается осуществление деятельности по комплексному и устойчивому развитию территории

Информация о расчетных показателях минимально допустимого уровня обеспеченности территории								
Объекты коммунальной инфраструктуры			Объекты транспортной инфраструктуры			Объекты социальной инфраструктуры		
Наименование вида объекта	Единица измерения	Расчетный показатель	Наименование вида объекта	Единица измерения	Расчетный показатель	Наименование вида объекта	Единица измерения	Расчетный показатель
1	2	3	4	5	6	7	8	9
-	-	-	-	-	-	-	-	-
Информация о расчетных показателях максимально допустимого уровня территориальной доступности								
Наименование вида объекта	Единица измерения	Расчетный показатель	Наименование вида объекта	Единица измерения	Расчетный показатель	Наименование вида объекта	Единица измерения	Расчетный показатель
1	2	3	4	5	6	7	8	9
-	-	-	-	-	-	-	-	-

#### 5. Информация об ограничениях использования земельного участка, в том числе, если земельный участок полностью или частично расположен в границах зон с особыми условиями использования территорий

*Земельный участок расположен в границах зоны с особыми условиями использования территории. Площадь земельного участка, покрываемая зоной с особыми условиями использования территории, составляет 792,0 м<sup>2</sup>.*

#### 6. Информация о границах зон с особыми условиями использования территорий, если земельный участок полностью или частично расположен в границах таких зон

Наименование зоны с особыми условиями использования территории с указанием объекта, в отношении которого установлена такая зона	Перечень координат характерных точек в системе координат, используемой для ведения Единого государственного реестра недвижимости		
	Обозначение (номер) характерной точки	X	Y
1	2	3	4
<i>Приаэродромная территория аэродрома Йошкар-Ола</i>	-	-	-
<i>Третья подзона приаэродромной территории аэродрома Йошкар-Ола</i>	-	-	-
<i>Пятая подзона приаэродромной территории аэродрома Йошкар-Ола</i>	-	-	-
<i>Шестая подзона приаэродромной территории аэродрома Йошкар-Ола</i>	-	-	-

#### 7. Информация о границах публичных сервитутов

*информация отсутствует*

Обозначение (номер) характерной точки	Перечень координат характерных точек в системе координат, используемой для ведения Единого государственного реестра недвижимости	
	X	Y
-	-	-

#### 8. Номер и (или) наименование элемента планировочной структуры, в границах которого расположен земельный участок

*информация отсутствует*



**9. Информация о возможности подключения (технологического присоединения) объектов капитального строительства к сетям инженерно-технического обеспечения, определенных с учетом программ комплексного развития систем коммунальной инфраструктуры поселения, городского округа (копии прилагаются)**

- МУП «Водоканал» г Йошкар-Олы»: ТУ № 179 от 29.03.2023, водоснабжение, водоотведение, максимальная нагрузка в возможных точках подключения: 249 м<sup>3</sup>/сут, срок действия ТУ – 1 год;

- ООО «Газпром газораспределение Йошкар-Ола»: ТУ-204-1 от 20.03.2023, газораспределение, максимальная нагрузка (часовой расход газа): 90 м<sup>3</sup>/час, срок действия ТУ – 2,5 года.

**10. Реквизиты нормативных правовых актов субъекта Российской Федерации, муниципальных правовых актов, устанавливающих требования к благоустройству территории**

Правила благоустройства территории городского округа «Город Йошкар-Ола», утвержденные решением Собрании депутатов городского округа «Город Йошкар-Ола» от 22 ноября 2017 г. № 569-VI.

**11. Информация о красных линиях**

*информация отсутствует*

Обозначение (номер) характерной точки	Перечень координат характерных точек в системе координат, используемой для ведения Единого государственного реестра недвижимости	
	X	Y
-	-	-

**Филиал публично-правовой компании "Роскадастр" по Республике Марий Эл**  
полное наименование органа регистрации прав  
Выписка из Единого государственного реестра недвижимости об объекте недвижимости

Сведения о характеристиках объекта недвижимости

На основании запроса от 02.02.2023, поступившего на рассмотрение 02.02.2023, сообщаем, что согласно записям Единого государственного реестра недвижимости:

Раздел 1 Лист 1

Земельный участок	
вид объекта недвижимости	
Лист № 1 раздела 1	Всего листов раздела 1: 6
Всего разделов: 7	
Всего листов выписки: 15	
02.02.2023г. № КУВИ-001/2023-24110325	
Кадастровый номер:	12:05:0702001:1771
Номер кадастрового квартала:	12:05:0702001
Дата присвоения кадастрового номера:	26.01.2023
Ранее присвоенный государственный учетный номер:	данные отсутствуют
Местоположение:	Российская Федерация, Республика Марий Эл, г Йошкар-Ола, тракт. Сернурский
Площадь:	792 +/- 10
Кадастровая стоимость, руб.:	не определена
Кадастровые номера расположенных в пределах земельного участка объектов недвижимости:	данные отсутствуют
Кадастровые номера объектов недвижимости, из которых образован объект недвижимости:	данные отсутствуют
Кадастровые номера образованных объектов недвижимости:	данные отсутствуют
Категория земель:	Земли населенных пунктов
Виды разрешенного использования:	2.6 Многоэтажная жилая застройка (высотная застройка)
Сведения о кадастровом инженере:	Лобанов Игорь Михайлович, 072-746-154 72, 19.01.2023, образованием одного земельного участка из земель, находящихся в государственной или муниципальной собственности, расположенного по адресу: РМЭ, г Йошкар-Ола, тракт Сернурский
Сведения о лесах, водных объектах и об иных природных объектах, расположенных в пределах земельного участка:	данные отсутствуют

полное наименование должности	подпись	инициалы, фамилия
	М.П.	

Лист 2

Земельный участок	
вид объекта недвижимости	
Лист № 2 раздела 1	Всего листов раздела 1: 6
Всего разделов: 7	
Всего листов выписки: 15	
02.02.2023г. № КУВИ-001/2023-24110325	
Кадастровый номер:	12:05:0702001:1771
Сведения о том, что земельный участок полностью расположен в границах зоны с особыми условиями использования территории, территории объекта культурного наследия, публичного сервитута:	Земельный участок полностью расположен в границах зоны с реестровым номером 12:00-6.481 от 24.03.2022, ограничение использования земельного участка в пределах зоны: В соответствии с п. 3 статьи 47 Воздушного кодекса РФ, на основании Приказа Федерального агентства воздушного транспорта от 06 июля 2021 г. № 465-П о внесении изменения в приложение к приказу Федерального агентства воздушного транспорта от 29 мая 2020 г. № 522-П "Об установлении приаэродромной территории аэродрома Йошкар-Ола", на приаэродромной территории выделяются следующие подзоны, в которых устанавливаются ограничения использования объектов недвижимости и осуществления деятельности: пятая подзона, в которой запрещается размещать опасные производственные объекты, функционирование которых может повлиять на безопасность полетов воздушных судов, вид/наименование: Пятая подзона приаэродромной территории аэродрома Йошкар-Ола, тип: Охранная зона транспорта, решения: 1. дата решения: 29.05.2020, номер решения: 522-П, наименование ОГВ/ОМСУ: Федеральное агентство воздушного транспорта 2. дата решения: 06.07.2021, номер решения: 465-П, наименование ОГВ/ОМСУ: Федеральное агентство воздушного транспорта Земельный участок полностью расположен в границах зоны с реестровым номером 12:00-6.514 от 02.09.2022, ограничение использования земельного участка в пределах зоны: В соответствии с п.п. 6 п. 3 статьи 47 Воздушного кодекса РФ от 19.03.1997 г. №60-ФЗ установлено, что в границах шестой подзоны запрещается размещать объекты, способствующие привлечению и массовому скопленню птиц. Помимо этого, в соответствии с пунктом 4.14, свода правил СП 19.13330.2011 "СНиП II-97-76* Генеральные планы сельскохозяйственных предприятий". Актуализированная редакция СНиП II-97-76* (утвержденные приказом Министерства регионального развития РФ от 27 декабря 2010 г. №788), вводится запрет на размещение на расстоянии ближе 15 км от контрольной точки аэродрома звероводческих ферм, скотобойни и других объектов, способствующих привлечению и массовому скопленню птиц. В указанной подзоне запрещается размещать: полигоны твердых бытовых отходов, скотобойни, звероводческие фермы, скотомогильники, мусороперерабатывающие заводы, объекты сортировки мусора открытого типа, рыбные хозяйства. К мероприятиям по устранению причин концентрации птиц на приаэродромной территории относятся: – спливание в самом начале гнездования птиц верхних ветвей деревьев, на которых расположены колонии птиц, или сбивание гнезд с помощью воломета; – запрещение в радиусе 15 км от аэродрома строительства звероводческих ферм, скотобоев и других объектов, способствующих массовому скопленню птиц, опасных для полетов ВС, а также подсобных хозяйств (свинарников, коровников, птицеферм, звероферм, рыбных прудов и др.), способствующих массовому скопленню птиц; – ликвидация в радиусе 15 км от аэродрома свалок пищевых отходов или перенос их в сторону с таким расчетом, чтобы летящие к

полное наименование должности	подпись	инициалы, фамилия
	М.П.	



Земельный участок			
вид объекта недвижимости			
Лист № 3 раздела 1	Всего листов раздела 1: 6	Всего разделов: 7	Всего листов выписки: 15
02.02.2023г. № КУВИ-001/2023-24110325			
Кадастровый номер:		12:05:0702001:1771	
Сведения о том, что земельный участок полностью расположен в границах зоны с особыми условиями использования территории, территории объекта культурного наследия, публичного сервитута:		свалкам с мест скопления птиц не пересекали ВПП и подходы к ней; – вспашка и перепахивание сельскохозяйственных полей с зерновыми культурами, окружающих аэродром, преимущественно в ночное время; – запрещение выпаса скота вблизи аэродрома во избежание привлечения большого количества мелких птиц; – осушение мелких водоемов вблизи аэродрома, являющихся местом скопления птиц, пролетающих через аэродромную территорию; – скашивание на расположенных вблизи аэродрома водоемах высокой береговой и прибрежной растительности, являющейся местом массового гнездования, отдыха или ночевки птиц (за исключением чаек, крачек и чибисов). В указанной подзоне возможно проведение сельскохозяйственных работ на землях сельскохозяйственного назначения, проведение строительства и реконструкции ранее созданных, а также вновь образованных объектов животноводческого, свиноводческого, птицеводческого и рыбного направления при условии проведения профильной научной организацией эколого-орнитологического либо иного исследования, подтверждающего, что деятельность объекта не способствует массовому скоплению птиц, опасных для полетов воздушных судов, с учётом их согласования с оператором аэродрома, вид/наименование: Шестая подзона приаэродромной территории аэродрома Йошкар-Ола, тип: Охранная зона транспорта, решения: 1. дата решения: 29.05.2020, номер решения: 522-П, наименование ОГВ/ОМСУ: Федеральное агентство воздушного транспорта 2. дата решения: 06.07.2021, номер решения: 465-П, наименование ОГВ/ОМСУ: Федеральное агентство воздушного транспорта Земельный участок полностью расположен в границах зоны с реестровым номером 12:00-6.478 от 24.03.2022, ограничение использования земельного участка в пределах зоны: В соответствии с п. 3 статьи 47 Воздушного кодекса РФ, на основании Приказа Федерального агентства воздушного транспорта от 06 июля 2021 г. № 465-П о внесении изменения в приложение к приказу Федерального агентства воздушного транспорта от 29 мая 2020 г. № 522-П "Об установлении приаэродромной территории аэродрома Йошкар-Ола", на приаэродромной территории выделяются следующие подзоны, в которых устанавливаются ограничения использования объектов недвижимости и осуществления деятельности: 1) первая подзона, в которой запрещается размещать объекты, не предназначенные для организации и обслуживания воздушного движения и воздушных перевозок, обеспечения взлета, посадки, руления и стоянки воздушных судов; 2) вторая подзона, в которой запрещается размещать объекты, не предназначенные для обслуживания пассажиров и обработки багажа, грузов и почты, обслуживания воздушных судов, хранения авиационного топлива и заправки воздушных судов, обеспечения энергоснабжения, а также объекты, не относящиеся к инфраструктуре аэропорта, 3) третья подзона, в которой запрещается размещать объекты, высота которых превышает ограничения, установленные уполномоченным Правительством Российской Федерации федеральным органом исполнительной	

полное наименование должности	подпись	инициалы, фамилия
	М.П.	

Земельный участок			
вид объекта недвижимости			
Лист № 4 раздела 1	Всего листов раздела 1: 6	Всего разделов: 7	Всего листов выписки: 15
02.02.2023г. № КУВИ-001/2023-24110325			
Кадастровый номер:		12:05:0702001:1771	
Сведения о том, что земельный участок полностью расположен в границах зоны с особыми условиями использования территории, территории объекта культурного наследия, публичного сервитута:		власти при установлении соответствующей приаэродромной территории: 4) четвертая подзона, в которой запрещается размещать объекты, создающие помехи в работе наземных объектов средств и систем обслуживания воздушного движения, навигации, посадки и связи, предназначенных для организации воздушного движения и расположенных вне первой подзоны; 5) пятая подзона, в которой запрещается размещать опасные производственные объекты, функционирование которых может повлиять на безопасность полетов воздушных судов; 6) шестая подзона, в которой запрещается размещать объекты, способствующие привлечению и массовому скоплению птиц; 7) седьмая подзона, в которой в целях предотвращения негативного физического воздействия устанавливается перечень ограничений использования земельных участков, определенный в соответствии с земельным законодательством с учетом положений настоящей статьи. При этом под указанным негативным физическим воздействием понимается несоответствие эквивалентного уровня звука, возникающего в связи с полетами воздушных судов, санитарно-эпидемиологическим требованиям., вид/наименование: Приаэродромная территория аэродрома Йошкар-Ола, тип: Охранная зона транспорта, решения: 1. дата решения: 29.05.2020, номер решения: 522-П, наименование ОГВ/ОМСУ: Федеральное агентство воздушного транспорта 2. дата решения: 06.07.2021, номер решения: 465-П, наименование ОГВ/ОМСУ: Федеральное агентство воздушного транспорта Земельный участок полностью расположен в границах зоны с реестровым номером 12:00-6.479 от 24.03.2022, ограничение использования земельного участка в пределах зоны: В соответствии с п. 3 статьи 47 Воздушного кодекса РФ, на основании Приказа Федерального агентства воздушного транспорта от 06 июля 2021 г. № 465-П о внесении изменения в приложение к приказу Федерального агентства воздушного транспорта от 29 мая 2020 г. № 522-П "Об установлении приаэродромной территории аэродрома Йошкар-Ола", на приаэродромной территории выделяются следующие подзоны, в которых устанавливаются ограничения использования объектов недвижимости и осуществления деятельности: третья подзона, в которой запрещается размещать объекты, высота которых превышает ограничения, установленные уполномоченным Правительством Российской Федерации федеральным органом исполнительной власти при установлении соответствующей приаэродромной территории, вид/наименование: Третья подзона приаэродромной территории аэродрома Йошкар-Ола, тип: Охранная зона транспорта, решения: 1. дата решения: 29.05.2020, номер решения: 522-П, наименование ОГВ/ОМСУ: Федеральное агентство воздушного транспорта 2. дата решения: 06.07.2021, номер решения: 465-П, наименование ОГВ/ОМСУ: Федеральное агентство воздушного транспорта	
Сведения о том, что земельный участок расположен в границах особой экономической зоны, территории опережающего социально-экономического развития, зоны территориального развития в Российской Федерации, игорной зоны:		данные отсутствуют	
Сведения о том, что земельный участок расположен в границах особо охраняемой природной территории, охотничьих угодий, лесничеств:		данные отсутствуют	

полное наименование должности	подпись	инициалы, фамилия
	М.П.	



Земельный участок			
вид объекта недвижимости			
Лист № 5 раздела 1	Всего листов раздела 1: 6	Всего разделов: 7	Всего листов выписки: 15
02.02.2023г. № КУВИ-001/2023-24110325		12:05:0702001:1771	
Кадстровый номер:		12:05:0702001:1771	
Сведения о результатах проведения государственного земельного надзора:		данные отсутствуют	
Сведения о расположении земельного участка в границах территории, в отношении которой утвержден проект межевания территории:		данные отсутствуют	
Условный номер земельного участка:		данные отсутствуют	
Сведения о принятии акта и (или) заключении договора, предусматривающих предоставление в соответствии с земельным законодательством исполнительным органом государственной власти или органом местного самоуправления, находящегося в государственной или муниципальной собственности земельного участка для строительства наемного дома социального использования или наемного дома коммерческого использования:		данные отсутствуют	
Сведения о том, что земельный участок или земельные участки образованы на основании решения об изъятии земельного участка и (или) расположенного на нем объекта недвижимости для государственных или муниципальных нужд:		данные отсутствуют	
Сведения о том, что земельный участок образован из земель или земельного участка, государственная собственность на которые не разграничена:		Земельный участок образован из земель или земельного участка, государственная собственность на которые не разграничена. В соответствии с Федеральным законом от 25 октября 2001 г. № 137-ФЗ "О введении в действие Земельного кодекса Российской Федерации" орган Муниципальное образование Городской округ "Город Йошкар-Ола" уполномочен на распоряжение таким земельным участком.	
Сведения о наличии земельного спора о местоположении границ земельных участков:		данные отсутствуют	
Статус записи об объекте недвижимости:		Сведения об объекте недвижимости имеют статус "актуальные"	
Особые отметки:		Сведения об ограничениях права на объект недвижимости, обременениях данного объекта, не зарегистрированных в реестре прав, ограничений прав и обременений недвижимого имущества: вид ограничения (обременения): ограничения прав на земельный участок, предусмотренные статьей 56 Земельного кодекса Российской Федерации; срок действия: с 26.01.2023; реквизиты документа-основания: решение от 24.09.2018 № 27 выдан: Управление Федеральной службы по надзору в сфере защиты прав потребителей и благополучия человека по Республике Марий Эл. вид ограничения (обременения): ограничения прав на земельный участок, предусмотренные статьей 56 Земельного кодекса Российской Федерации; срок действия: с 26.01.2023; реквизиты документа-основания: приказ от 29.05.2020 № 522-П выдан: Федеральное агентство воздушного	

полное наименование должности	подпись	инициалы, фамилия
-------------------------------	---------	-------------------

М.П.

Земельный участок			
вид объекта недвижимости			
Лист № 6 раздела 1	Всего листов раздела 1: 6	Всего разделов: 7	Всего листов выписки: 15
02.02.2023г. № КУВИ-001/2023-24110325		12:05:0702001:1771	
Кадстровый номер:		12:05:0702001:1771	
		<p>транспорта; приказ о внесении изменения в приложение к приказу Федерального агентства воздушного транспорта от 29.05.2020 № 522-П от 06.07.2021 № 465-П выдан: Федеральное агентство воздушного транспорта. вид ограничения (обременения): ограничения прав на земельный участок, предусмотренные статьей 56 Земельного кодекса Российской Федерации; срок действия: с 26.01.2023; реквизиты документа-основания: приказ от 29.05.2020 № 522-П выдан: Федеральное агентство воздушного транспорта; приказ о внесении изменения в приложение к приказу Федерального агентства воздушного транспорта от 29.05.2020 № 522-П от 06.07.2021 № 465-П выдан: Федеральное агентство воздушного транспорта. вид ограничения (обременения): ограничения прав на земельный участок, предусмотренные статьей 56 Земельного кодекса Российской Федерации; срок действия: с 26.01.2023; реквизиты документа-основания: приказ от 29.05.2020 № 522-П выдан: Федеральное агентство воздушного транспорта; приказ о внесении изменения в приложение к приказу Федерального агентства воздушного транспорта от 29.05.2020 № 522-П от 06.07.2021 № 465-П выдан: Федеральное агентство воздушного транспорта. вид ограничения (обременения): ограничения прав на земельный участок, предусмотренные статьей 56 Земельного кодекса Российской Федерации; срок действия: с 26.01.2023; реквизиты документа-основания: приказ от 29.05.2020 № 522-П выдан: Федеральное агентство воздушного транспорта; приказ о внесении изменения в приложение к приказу Федерального агентства воздушного транспорта от 29.05.2020 № 522-П от 06.07.2021 № 465-П выдан: Федеральное агентство воздушного транспорта. Земельный участок подлежит снятию с государственного кадастрового учета по истечении пяти лет со дня его государственного кадастрового учета, если на него не будут зарегистрированы права. Сведения, необходимые для заполнения раздела 2 - Сведения о зарегистрированных правах, отсутствуют.</p>	
Получатель выписки:		Николаев Дмитрий Владимирович, действующий(ая) на основании документа " КОМИТЕТ ПО УПРАВЛЕНИЮ МУНИЦИПАЛЬНЫМ ИМУЩЕСТВОМ АДМИНИСТРАЦИИ ГОРОДСКОГО ОКРУГА "ГОРОД ЙОШКАР-ОЛА"	

полное наименование должности	подпись	инициалы, фамилия
-------------------------------	---------	-------------------

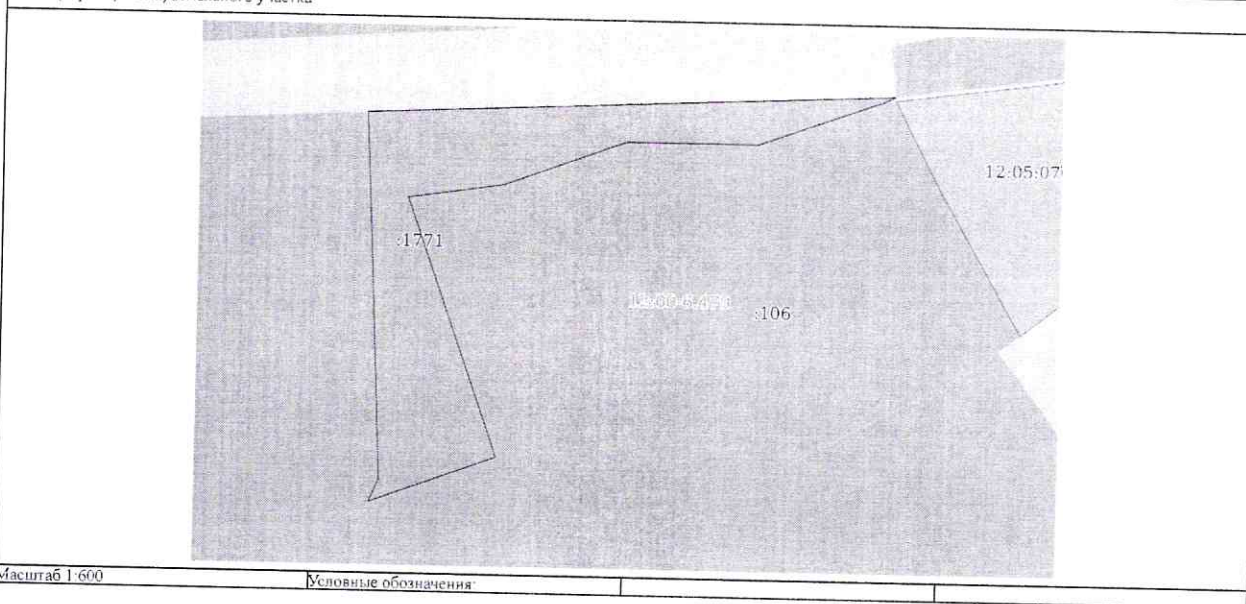
М.П.



## Описание местоположения земельного участка

Земельный участок вид объекта недвижимости			
Лист № 1 раздела 3	Всего листов раздела 3: 1	Всего разделов: 7	Всего листов выписки: 15
02.02.2023г. № КУВИ-001/2023-24110325			
Кадастровый номер:		12.05.0702001:1771	

План (чертеж, схема) земельного участка



Масштаб 1:600

Условные обозначения:

полное наименование должности	подпись	инициалы, фамилия
	М.П.	

## Описание местоположения земельного участка

Земельный участок вид объекта недвижимости			
Лист № 1 раздела 3.1	Всего листов раздела 3.1: 1	Всего разделов: 7	Всего листов выписки: 15
02.02.2023г. № КУВИ-001/2023-24110325			
Кадастровый номер:		12.05.0702001:1771	

## Описание местоположения границ земельного участка

№ п/п	Номер точки начальная	Номер точки конечная	Дирекционный угол	Горизонтальное проложение, м	Описание закрепления на местности	Кадастровые номера смежных участков	Сведения об адресах правообладателей смежных земельных участков
1	2	3	4	5	6	7	8
1	1.1.1	1.1.2	87°17.9'	67.03	-	данные отсутствуют	данные отсутствуют
2	1.1.2	1.1.3	244°43.3'	1.59	-	данные отсутствуют	данные отсутствуют
3	1.1.2	1.1.2			данные отсутствуют	12.05.0702001:21	г Москва, вн.тер.г. муниципальный округ Текстильщики, Волгоградский пр-кт, д. 45, стр. 1, помещ. 336
4	1.1.3	1.1.4	250°12.0'	16.86	-	12.05.0702001:106	Респ Марий Эл, г Йошкар-Ола, ул Чехова, д 70, офис 408.
5	1.1.4	1.1.5	270°6.2'	16.74	-	12.05.0702001:106	Респ Марий Эл, г Йошкар-Ола, ул Чехова, д 70, офис 408.
6	1.1.5	1.1.6	249°55.7'	16.49	-	12.05.0702001:106	Респ Марий Эл, г Йошкар-Ола, ул Чехова, д 70, офис 408.
7	1.1.6	1.1.7	261°29.3'	12.3	-	12.05.0702001:106	Респ Марий Эл, г Йошкар-Ола, ул Чехова, д 70, офис 408.
8	1.1.7	1.1.8	160°20.5'	34.78	-	12.05.0702001:106	Респ Марий Эл, г Йошкар-Ола, ул Чехова, д 70, офис 408.
9	1.1.8	1.1.9	249°38.0'	17.07	-	12.05.0702001:106	Респ Марий Эл, г Йошкар-Ола, ул Чехова, д 70, офис 408.
10	1.1.9	1.1.10	23°16.3'	3.11	-	12.05.0702001:1772	424030, Респ. Марий Эл, г Йошкар-Ола, ул. Звездная, д. 35
11	1.1.10	1.1.1	357°17.5'	46.56	-	12.05.0702001:1772	424030, Респ. Марий Эл, г Йошкар-Ола, ул. Звездная, д. 35

полное наименование должности	подпись	инициалы, фамилия
	М.П.	



**«Йошкар-Ола»  
муниципал ушем  
«Йошкар-Оласе «Водоканал»  
муниципал унитар  
ыштыкверже  
(«Водоканал» МУЫ)**

**Муниципальное  
унитарное предприятие  
«Водоканал» г.Йошкар-Олы»  
муниципального образования  
«Город Йошкар-Ола»  
(МУП «Водоканал»)**

---

424039, Республика Марий Эл г. Йошкар-Ола ул. Дружбы, д.2  
ОКПО 03220481, ОГРН 1021200764331, ИНН 1215020390/КПП 121501001.  
Факс (8362) 41-82-48, телефон (8362) 41-84-21  
E-mail: info@vod12.ru

---

**Информация о возможности подключения (технологического присоединения) объекта  
к централизованной системе холодного водоснабжения и водоотведения  
№ 179 от 29.03.2023 г.**

- 1. Заявитель:** Управление архитектуры и градостроительства администрации городского округа «Город Йошкар-Ола».
- 2. Объект заявителя:** Земельный участок
- 3. Адрес:** Республика Марий Эл, Сернурский тракт.
- 4. Кадастровый номер:** 12:05:0702001:1771
- 5. Вид разрешенного использования (по документу):** многоэтажная жилая застройка (высотная застройка).
- 6. Максимальная мощность (нагрузка) в возможных точках присоединения:** 249 м3/сут.
- 7. Возможная точка присоединения:** подключение объекта произвести в соответствии со схемой водоснабжения и водоотведения городского округа «Город Йошкар-Ола».  
**7.1 По водоснабжению:** водопроводная сеть, проходящая по ул. Кирова.  
**7.2 По водоотведению:** канализационная сеть, проходящая по ул. Петрова.
- 8. Подключение объекта капитального строительства к сетям инженерно-технического обеспечения** осуществляется на основании договора.
- 9. Срок присоединения объекта капитального строительства:** до окончания действия выданной информации о возможности подключения.  
Обязательства МУП «Водоканал» г. Йошкар-Олы» по обеспечению подключения объекта к сетям водоснабжения и водоотведения в соответствии с информацией о возможности подключения прекращаются в случае, если в течение 1 (одного) года с даты получения информации о возможности подключения правообладатель земельного участка не определит необходимую ему подключаемую нагрузку, не обратится с заявлением о заключении договора о подключении (технологическом присоединении) к централизованным системам холодного водоснабжения и водоотведения.
- 10. Срок действия выданной информации о возможности подключения:** 1 (один) год с даты её выдачи.

Начальник ПТО



В.В. Исаев



**ОБЩЕСТВО С ОГРАНИЧЕННОЙ  
ОТВЕТСТВЕННОСТЬЮ  
«ГАЗПРОМ ГАЗОРАСПРЕДЕЛЕНИЕ  
ЙОШКАР-ОЛА»**

(ООО «Газпром газораспределение Йошкар-Ола»)

Управление архитектуры  
и градостроительства  
Администрации городского округа  
«Город Йошкар-Ола»

Ул. Якова Эшпая, д. 145, г. Йошкар-Ола,

Республика Марий Эл, Российская Федерация, 424002

Тел.: (8362) 72-00-03, факс: (8362) 72-06-75

E-mail: maigaz@mari-el.ru, www.maigaz.ru

ОКПО 48295364, ОГРН 1021200752935, ИНН 1215056620, КПП 121501001

200323 № ТУ-204-1

на № \_\_\_\_\_ от \_\_\_\_\_

В соответствии с частью 7, 7.1 статьи 57.3 Градостроительного кодекса Российской Федерации N190-ФЗ и в соответствии с Земельным кодексом Российской Федерации от 25 октября 2001г. N136-ФЗ ООО «Газпром газораспределение Йошкар-Ола» сообщает:

**Технические условия №**

подключения (технологического присоединения) объекта капитального строительства к сети газораспределения

**Объект газификации:** многоэтажная жилая застройка (высотная застройка).

**Месторасположение объекта газификации:** РМЭ, г. Йошкар-Ола, Сернурский тракт, кадастровый номер участка 12:05:0702001:1771, площадь участка 702 кв.м.

**Максимальная нагрузка (часовой расход газа):** 90 м<sup>3</sup> в час.

**Сроки подключения объекта (технологического присоединения):** 1,5 года.

**Срок действия технических условий:** 2,5 года.

**Информация о плате за технологическое присоединение на 2023 год:**

- размер платы за технологическое присоединение к сетям газораспределения ООО «Газпром газораспределение Йошкар-Ола» газоиспользующего оборудования с максимальным расходом газа, не превышающим 5 куб. метров в час – 46 841,79 руб. (с НДС) (для заявителей, не намеревающихся использовать газ для целей предпринимательской деятельности, расстояние от газоиспользующего оборудования до сети газораспределения с проектным рабочим давлением не более 0,3 МПа и не более 200 метров, без устройства пунктов редуцирования).

- размер платы за технологическое присоединение к сетям газораспределения ООО «Газпром газораспределение Йошкар-Ола» газоиспользующего оборудования с максимальным расходом газа, не превышающим 15 куб. метров в час – 76 768,49 руб. (без НДС) (для заявителей, намеревающихся использовать газ для целей предпринимательской деятельности, расстояние от газоиспользующего оборудования до сети газораспределения с проектным рабочим давлением не более 0,3 МПа и не более 200 метров, без устройства пунктов редуцирования).

- для газоиспользующего оборудования с максимальным расходом газа 500 куб. метров в час и менее и (или) проектным рабочим давлением 0,6 МПа и менее установлены стандартизированные тарифные ставки.

При заключении договора о подключении технические условия будут дополнены информацией, предусмотренной «Правилами подключения (технологического присоединения) газоиспользующего оборудования и объектов капитального строительства к сетям газораспределения», утвержденными Постановлением Правительства Российской Федерации от 13 сентября 2021 г. № 1547.

Начальник ПТО



Д.А. Калмыков