





Экспликация зданий и сооружений

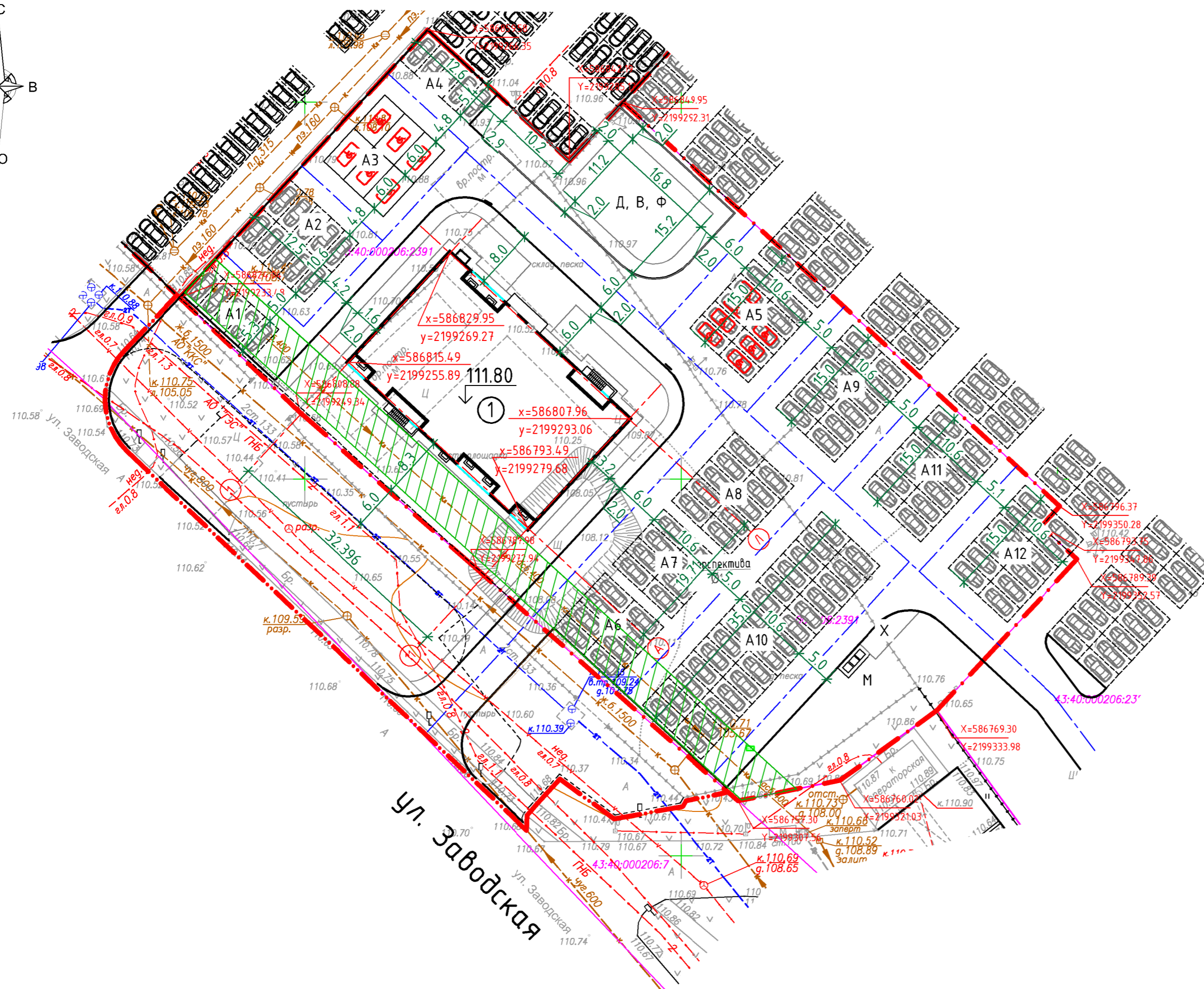
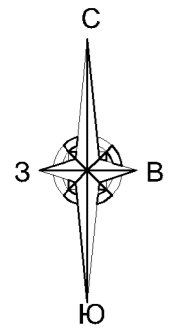
Поз.	Наименование	Примечание
1	Многоэтажное многоквартирное жилое здание	Проектируемое
Д, В, Ф	Площадка для игр детей, отдыха взрослых и занятий физкультурой	Проектируемое
М	Площадка для мусорных контейнеров	Проектируемое
Х	Площадка для хозяйственных целей	Проектируемое
A1	Автостоянка на 5 м-мест	Проектируемое
A2	Гостевая автостоянка на 10 м-мест	Проектируемое
A3	Гостевая автостоянка на 6 м-мест	Проектируемое
A4	Гостевая автостоянка на 5 м-мест	Проектируемое
A5	Гостевая автостоянка на 12 м-мест	Проектируемое
A6	Автостоянка на 8 м-мест	Проектируемое
A7	Автостоянка на 8 м-мест	Проектируемое
A8	Гостевая автостоянка на 10 м-мест	Проектируемое
A9	Гостевая автостоянка на 12 м-мест	Проектируемое
A10	Автостоянка на 28 м-мест	Проектируемое
A11	Автостоянка на 12 м-мест	Проектируемое
A12	Автостоянка на 11 м-мест	Проектируемое

Условные обозначения

	Проектируемое здание
	Граница участка землепользования
	Граница благоустройства за границей землепользования
	Охранная зона инженерной сети: ливневой канализации

- Чертеж выполнен на топосъемке, выполненной ООО "ГеоПлан" М 1:500.
- Система координат - МСК-43. Система высот - Балтийская.
- Разбивку элементов благоустройства производить от наружных углов стен здания. Все размеры даны в метрах.
- Радиусы закруглений проездов 6.0 м.
- Ширина отмостки вокруг зданий - 1.0 м.

983-22-ПЗУ							
Многоквартирное жилое здание по адресу: г. Киров, ул. Заводская, д. 14/к1							
Изм.	Кол.уч.	Лист № док.	Подп.	Дата			
ГИП	Ворылин				Схема планировочной организации земельного участка		
ГАП	Мингазова						
Разработал	Эйдмиллер						
Разбивочный план					Стадия	Лист	Листов
					П	1	
Н. контроль					ООО "Проект Строй ССК"		



СОГЛАСОВАНО	Дата
Подпись	
Фамилия	
Должность	
Взамен инв.№	
Подпись и дата	
Инвентарный №	