



Ведомость проектируемых жилых и общественных зданий и сооружений

№ по ген-плану	Наименование Обозначение типового проекта	Этажность	Количество		Площадь м2				Строительный объем м3	
			Секций	Квартир	Застройки		Общая нормируемая		Здания	Всего
			зда-ния	все-го	зда-ния	все-го	зда-ния	все-го		
Жилые и общественные здания										
1	проектируемый жилой комплекс	8	6	360		2769.10		21627.88		71033.85
Сооружения и площадки										
2	Площадка для игр детей					317.15		317.1		
3	Площадка для отдыха взрослых					45.40		45.30		
4	Хозяйственные площадки для сушки белья					36.53	136.65	135.90		
5	Хозяйственные площадки для чистки дом вещей					92.80				
6	Хозяйственные площадки для сбора мусора					7.32				
7	Спортплощадка					453.00		453.00		
8	Гостевая стоянка для жилого дома					41м/место		18м/мест		
9	Постоянная стоянка для жилого дома открытого типа					88м/мест		88/мест		

УСЛОВНЫЕ ОБОЗНАЧЕНИЯ:

- Граница участка
- Озеленение
- Граница застройки
- Плиточное покрытие
- Красная линия
- Асфальтобетонное покрытие
- Проектируемые здания
- Гостевые стоянки
- Детские площадки
- Постоянная стоянка
- Площадки для отдыха взрослых
- Пути движения пожарной машины
- Спортплощадки
- Пути движения обычной машины
- Хозплощадки

					19-15-ПЗУ			
					Комплекс жилых домов по ул. Рябиновая, 2Б, в г. Горячий Ключ			
Изм.	Кол. ч/л	Ист. № док.	Подп.	Дата	Схема планировочной организации земельного участка	Стадия	Лист	Листов
ГИП		Гаспарьян		04.16		П	2	
Архитектор		Чикалова		04.16	Схема генерального плана М 1:500	ООО "СтройПроект"		
Н.Контрол.		Санков		04.16				



X=54150.00  
Y=1380700.00

Сфера "Длинное"  
ул. Рябиновая



- УСЛОВНЫЕ ОБОЗНАЧЕНИЯ:
- Граница участка
  - Граница застройки
  - Красная линия
  - Проектируемые здания
  - 60.90 - Относительная отметка 0.00
  - ↘ 5.65 / 106.03 - Уклон дороги в промилле
  - Дождеприемный коллектор

19-15-ПЗУ					
Комплекс жилых домов по ул. Рябиновая, 2Б, в г. Горячий Ключ					
Изм.	Кол. чл.	Лист	№ док.	Подп.	Дата
ГИП	Гаспарьян			<i>[Signature]</i>	04.16
Архитектор	Чикалова			<i>[Signature]</i>	04.16
				Схема планировочной организации земельного участка	Стадия
				Схема планировочной организации земельного участка М 1:500	Лист
				Н.Контрол.	Листов
				Санков	П
					3
					ООО "СтройПроект"
					04.16

ВЕДОМОСТЬ МАЛЫХ АРХИТЕКТУРНЫХ ФОРМ И ПЕРЕНОСНЫХ ИЗДЕЛИЙ

Поз.	Обозначение	Наименование	Кол-во	Примечание
<b>В ГРАНИЦАХ УЧАСТКА</b>				
1		Тренажер	6	Doopark GYM 065
2		Гимнастический комплекс	1	Doopark HT 4014A
3		Гимнастический комплекс	2	Doopark MO 210A
4		Скамья с упором	2	Doopark GYM 048
5		Спортивная площадка для игры в настольный теннис	1	индивидуальный заказ
6		Качели на металлических стойках	1	КСИЛ N 4155
7		Горка (Н пл=0,9м)"Мини"	1	Doopark NO 1006A
8		Песочный дворик	1	КСИЛ N 4256
9		Карусель	1	КСИЛ N 4192
10		Качалка на пружине "Кораблик"	1	КСИЛ N 4122
11		Качалка на пружине "Мотоцикл"	1	КСИЛ N 4128
12		Детский игровой комплекс	1	Si-Comel № SC 8159784A
13		Урна деревянная	5	Doopark K C 1021A
14		Скамья	5	КСИЛ N 2207
15		Пирмида тип1-В	2	310-5-4
16		Помост тип 2 А,Б	2	310-5-4

ВЕДОМОСТЬ ЭЛЕМЕНТОВ ОЗЕЛЕНЕНИЯ

Поз	Наименование	Возраст лет	Количество шт.	Примечание
1	Липа мелколистная	4-5	7	саженец с комом 0,8x0,6м размер ямы 1,5x0,85м, 50% растит. - земли
2	Орех грецкий	4-5	9	саженец с комом 0,8x0,6м размер ямы 1,5x0,85м, 50% растит. - земли
3	Сирень обыкновенная	1-2	14	размер ямы 0,2x0,2м 50% растит. - земли
4	Магнолия звездчатая	1-2	6	саженец с комом 0,8x0,6м размер ямы 1,5x0,85м, 50% растит. - земли
5	Бук европейский	1-2	6	саженец с комом 0,8x0,6м размер ямы 1,5x0,85м, 50% растит. - земли
6	Форзиция европейская	1-2	17	размер ямы 0,2x0,2м 50% растит. - земли
7	Роза штамбовая	1-2	34	размер ямы 0,2x0,2м 50% растит. - земли
8	Жасмин обыкновенный	1-2	6	размер ямы 0,2x0,2м 50% растит. - земли

ВЕДОМОСТЬ ПОКРЫТИЙ

Обозначение на плане	Наименование	Тип	Площадь покрытия, м <sup>2</sup>	Бордюр из бортового камня	
				тип	кол-во, м
<b>В ГРАНИЦАХ БЛАГОУСТРОЙСТВА</b>					
	А/б покрытие (автомобильные дороги, проезды стоянки)	ТИП-I	4006.35	индивидуальный	1185
	Плиточное покрытие	ТИП-II	1587.43	индивидуальный	224
	Газоны		478.92		
	Мелкозернистый а/б (хоз. площадки)	ТИП-III	136.65	индивидуальный	
	Наливное резиновое покрытие (площадки для отдыха взрослых)	ТИП-IV	45.40	индивидуальный	
	Наливное резиновое покрытие (спортивные площадки)	ТИП-IV	453.00	индивидуальный	
	Наливное резиновое покрытие (детские площадки)	ТИП-V	317.15	индивидуальный	65

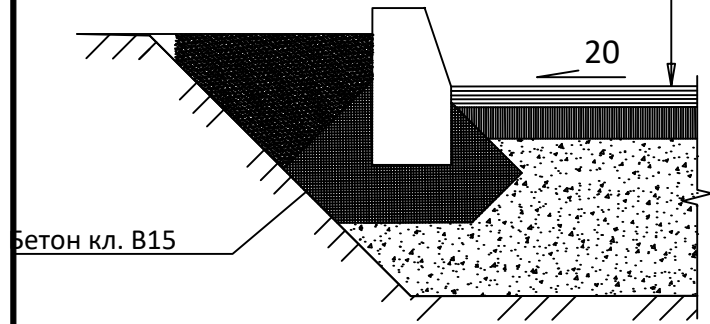
19-15-ПЗУ					
Комплекс жилых домов по ул. Рябиновая, 2Б, в г. Горячий Ключ					
Изм.	Кол. ч/л	Лист	№ док	Подп.	Дата
ГИП	Гаспарьян	04.16			04.16
Архитектор	Чикалова	04.16			04.16
Н.Контрол.	Санков	04.16			04.16
Схема планировочной организации земельного участка				Стадия	Лист
План благоустройства, совмещенный с планом озеленения и планом размещения малых форм архитектуры. М 1:500. Конструкции покрытий				П	4
				ООО "СтройПроект"	



Инв. № подл. Подп. и дата. Взам. инв. №

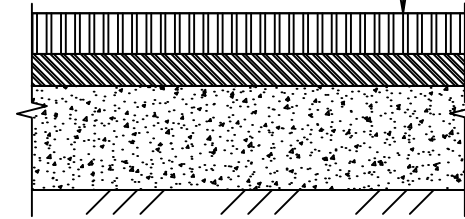
ТИП-I

Асфальтобетон плотный из горячей мелкозернистой смеси, тип Б, марки 11, ГОСТ 9128-97	- 50 мм
Асфальтобетон пористый из крупнозернистой смеси, марки 11, ГОСТ 9128-97	- 50 мм
Щебень фр. 20-40 мм, марки 600, уложенный по способу заклинки ГОСТ 8267-93	- 150 мм
Гравийно-песчаная смесь С6 по ГОСТ 25607	- 200 мм
Уплотненный грунт	




ТИП-II

Бетонные тротуарные плиты по ГОСТ 17808/-91	- 70 мм
Песок стабилизированный цементом (1/5)	- 50 мм
Щебень М600 ГОСТ 8267-93 уложенный по принципу заклинки	- 350 мм
Уплотненный местный грунт	



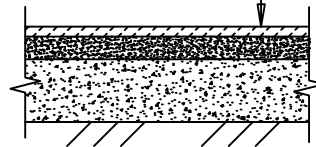
ТИП-III

Мелкозернистый асфальтобетон по ГОСТ 9128-91	- 30 мм
Щебень по ГОСТ 8267-83	- 100 мм
Уплотненный грунт	




ТИП-IV

Основной слой (покрытие)	10-15 мм
Резиновая крошка с фракцией 3 мм черного цвета, полиуретановый клей, краситель.	
Средний слой (подложка)	-10 мм
Крупная резиновая крошка фракцией 5 мм черного цвета, полиуретановый клей	
Утрамбованный грунт	



ТИП-V

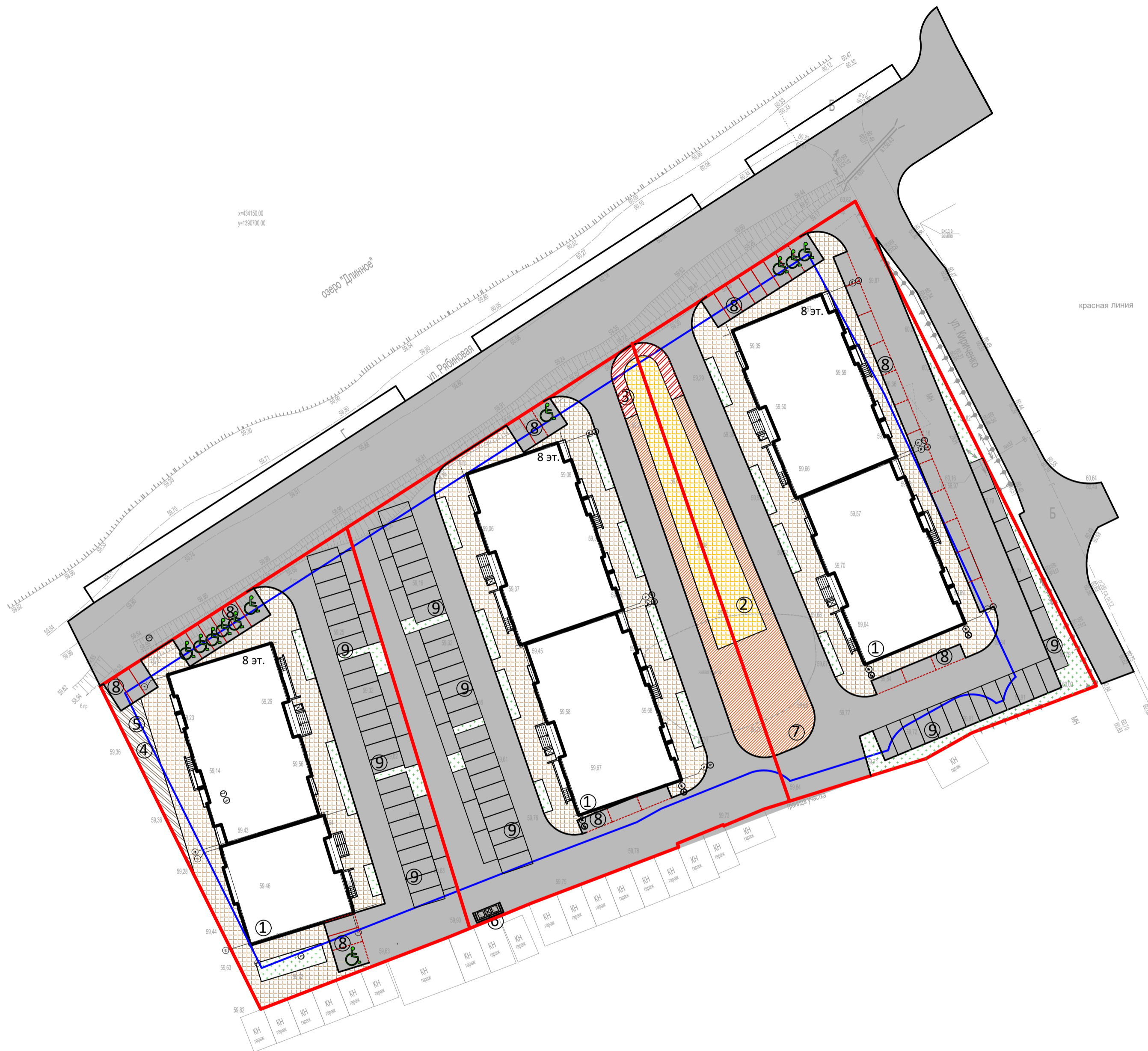
Основной слой (покрытие)	- 5 мм
Резиновая крошка с фракцией 3 мм черного цвета, полиуретановый клей, краситель.	
Средний слой (подложка)	-10 мм
Крупная резиновая крошка фракцией 5 мм черного цвета, полиуретановый клей	
Спайбонд	
Утрамбованный грунт	



Согласовано

Инд. № подл.	Подп. и дата	Взам. инв. №

					19-15-ПЗУ				
					Комплекс жилых домов по ул. Рябиновая, 2Б, в г. Горячий Ключ				
Изм.	Кол. чл.	Лист	№ док	Подп.	Дата	Схема планировочной организации земельного участка	Стадия	Лист	Листов
ГИП	Гаспарьян			<i>[Signature]</i>	04.16		П	5	
Архитектор	Чикалова			<i>[Signature]</i>	04.16	Конструкции покрытий	ООО "СтройПроект"		
Н.Контрол.	Санков			<i>[Signature]</i>	04.16				



Инв. № подл.	Подп. и дата	Взам. инв. №

19-15-ПЗУ					
Комплекс жилых домов по ул. Рябиновая, 2Б, в г. Горячий Ключ					
Изм.	Кол. ч	Лист	№ док	Подп.	Дата
ГИП	Гаспарьян	04.16		<i>[Signature]</i>	04.16
Архитектор	Чикалова	04.16		<i>[Signature]</i>	04.16
Н.Контрол.	Санков	04.16		<i>[Signature]</i>	04.16
Схема планировочной организации земельного участка				Стадия	Лист
Схема освещения территории М 1:500				П	6
				Листов	
				ООО "СтройПроект"	



Ведомость проектируемых жилых и общественных зданий и сооружений

№ по ген плану	Наименование Обозначение типового проекта	Этажность	Количество		Площадь м2				Строительный объем м3	
			Секций	Квартир	Застройки		Общая нормируемая		Здания	Всего
			зда-ния	все-го	зда-ния	все-го	зда-ния	все-го	Здания	Всего
<b>Жилые и общественные здания</b>										
1	проектируемый жилой комплекс	8	6	360		2769.10		21627.88		71033.85
<b>Сооружения и площадки</b>										
2	Площадка для игр детей					317.15		317.1		
3	Площадка для отдыха взрослых					45.40		45.30		
4	Хозяйственные площадки для сушки белья					36.53				
5	Хозяйственные площадки для чистки дом вещей					92.80	136.65	135.90		
6	Хозяйственные площадки для сбора мусора					7.32				
7	Спортплощадка					453.00		453.00		
8	Гостевая стоянка для жилого дома					41м/место		18м/мест		
9	Постоянная стоянка для жилого дома открытого типа					88м/мест		88/мест		

УСЛОВНЫЕ ОБОЗНАЧЕНИЯ:

- Граница участка
- Граница застройки
- Проектируемые здания

У=433974.89 - Координаты  
Х=1390697.58

Инв. № подл.	Подп. и дата	Взам. инв. №
--------------	--------------	--------------

19-15-ПЗУ					
Комплекс жилых домов по ул. Рябиновая, 2Б, в г. Горячий Ключ					
Изм.	Кол. ч	Лист	№ док	Подп.	Дата
ГИП	Гаспарьян			<i>[Signature]</i>	04.16
Архитектор	Чикалова			<i>[Signature]</i>	04.16
Схема планировочной организации земельного участка					Стадия
Разбивочный план М 1:500					Лист
					Листов
Н.Контрол. Санков					П
					7
					ООО "СтройПроект"



№ по ген плану	Наименование Обозначение типового проекта	Этажность	Количество		Площадь м2				Строительный объем м3	
			Секций	Квартир	Застройки		Общая нормируемая		Здания	Всего
					здания	все-го	здания	все-го		
<b>Жилые и общественные здания</b>										
1	проектируемый жилой комплекс	8	6	360	2769.10		21627.88			71033.85
<b>Сооружения и площадки</b>										
2	Площадка для игр детей				317.15		317.1			
3	Площадка для отдыха взрослых				45.40		45.30			
4	Хозяйственные площадки для сушки белья				36.53					
5	Хозяйственные площадки для чистки дом вещей				92.80	136.65	135.90			
6	Хозяйственные площадки для сбора мусора				7.32					
7	Спортплощадка				453.00		453.00			
8	Гостевая стоянка для жилого дома				41м/место		18м/мест			
9	Постоянная стоянка для жилого дома открытого типа				88м/мест		88/мест			

УСЛОВНЫЕ ОБОЗНАЧЕНИЯ:

- Граница участка
- Озеленение
- Граница застройки
- Плиточное покрытие
- Красная линия
- Асфальтобетонное покрытие
- Проектируемые здания
- Гостевые стоянки
- Детские площадки
- Постоянная стоянка
- Площадки для отдыха взрослых
- Пути движения пожарной машины
- Спортплощадки
- Хозплощадки

Инв. № подл. Подп. и дата. Взам. инв. №.

19-15-МПБ					
Комплекс жилых домов по ул. Рябиновая, 2Б, в г. Горячий Ключ.					
Изм.	Кол. ч	Лист	№ док	Подп.	Дата
ГИП	Гаспарьян				04.16
Архитектор	Чикалова				04.16
Н.Контрол.	Санков				04.16
Схема планировочной организации земельного участка				Стадия	Лист
Ситуационный план организации земельного участка с указанием направления движения пожарной машины М 1:500				п	8
				ООО "СтройПроект"	



x=434150.00  
y=1390700.00

озеро "Длинное"

ул. Рябиновая

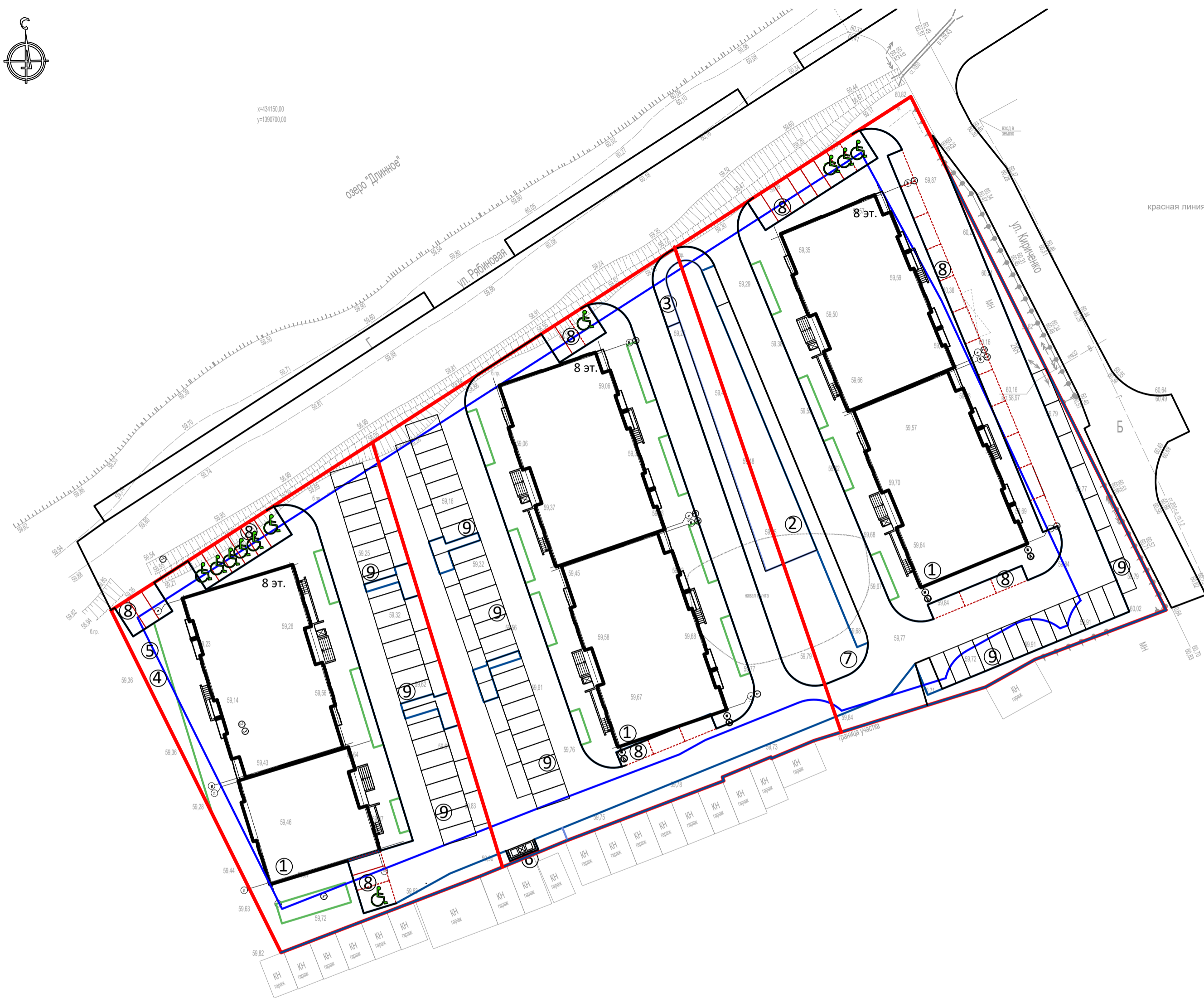
ул. Курчатово

красная линия

УСЛОВНЫЕ ОБОЗНАЧЕНИЯ:

- Граница участка
- Граница застройки
- Красная линия
- Проектируемые здания

- Дождеприемный коллектор
- Подающий трубопровод ГВС
- Циркуляционный трубопровод ГВС
- Подающий трубопровод отопления жилья
- Обратный трубопровод отопления жилья
- Неподвижная опора
- Тепловая камера
- В1----- Водопровод хозяйственно-питьевой;
- K1----- Канализация хоз.бытовая;
- K2----- Канализация дождевая;



Согласовано
Инв. № подл.
Подп. и дата
Взам. инв. №

19-15-ПЗУ							
Комплекс жилых домов по ул. Рябиновая, 2Б, в г. Горячий Ключ							
Изм.	Кол. ч/лист	№ док	Подп.	Дата			
ГИП	Гаспарьян			04.16	Схема планировочной организации земельного участка		
Архитектор	Чикалова			04.16			
Сводный план сетей инженерно-технического обеспечения					Стадия	Лист	Листов
Н.Контрол.	Санков			04.16	П	9	
					ООО "СтройПроект"		