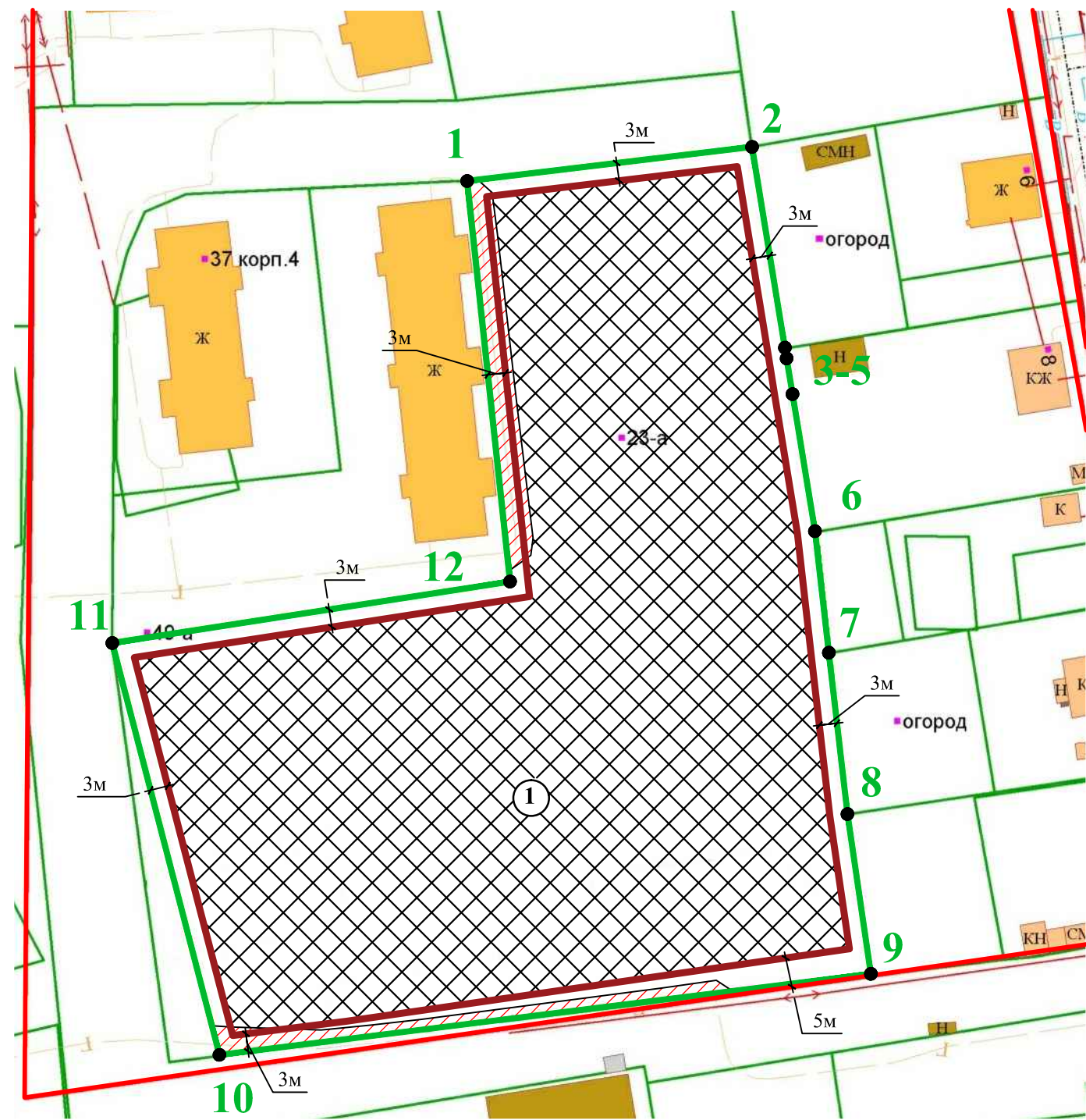







Чертеж градостроительного плана земельного участка (ЧГПЗУ)




Условные обозначения:

-  2 3
Граница земельного участка
-  1 4
Характерные точки границ земельного участка
-  1
Место допустимого размещения зданий, строений, сооружений
-  1
Красная линия
-  1
Минимальные отступы от границ земельного участка

Примечание:


Минимальные отступы от границ земельного участка, для видов разрешенного использования земельных участков и объектов капитального строительства, предусмотренных градостроительным регламентом для данной территориальной зоны, отображены в Приложении 1 ГПЗУ.

Границы зон с особыми условиями использования территории:

-  - охранная зона инженерных коммуникаций;

- весь земельный участок расположен в границах приаэродромной территории, зона ограничения строительства по высоте аэродрома "Черняховск" (проект);

- информация об ограничениях в использовании земельного участка - см. п. 5,6,7 ГПЗУ

-  Г Газопровод низкого давления

ЧГПЗУ разработан ГБУ КО «Центр кадастровой оценки и мониторинга недвижимости» 23.05.2022 г. на основе информационной системы обеспечения градостроительной деятельности муниципального образования

Площадь участка 11 890 кв. м		Вх. № 1928803640 от 13.05.2022 г.		
Чертеж градостроительного плана земельного участка (ЧГПЗУ) с КН 39:13:010304:2505				
Начальник отдела подготовки ГПЗУ ГБУ КО "ЦКОиМН"	Калининградская обл., Черняховский р-н, г. Черняховск, ул. Дачная	Масштаб	Лист	Листов
		1:1000	1	1
Должность	Подпись	ГБУ КО «Центр кадастровой оценки и мониторинга недвижимости»		