

Градостроительный план земельного участка №

Р Ф - 7 6 - 2 - 0 1 - 0 - 0 0 - 2 0 2 0 - 0 4 1 1

Градостроительный план земельного участка подготовлен на основании
заявления № 906/ГП от 28.08.2020 жилищно-строительного

кооператива «12 Квартал»

ИНН 7602099430; ОГРН 1137602004210

150018, г. Ярославль, ул. Бабича, д.10/22, кв. 219

(реквизиты заявления правообладателя земельного участка, иного лица в случае, предусмотренном частью 1.1 статьи 57.3 Градостроительного кодекса Российской Федерации, с указанием ф.и.о. заявителя - физического лица, либо реквизиты заявления и наименование заявителя - юридического лица о выдаче градостроительного плана земельного участка)

Местонахождение земельного участка

Ярославская область

(субъект Российской Федерации)

г. Ярославль

(муниципальный район или городской округ)

**микрорайон № 2 жилого района «Сокол», ограниченный ул. Бурмакинской,
ул. Чернопрудной и просп. Фрунзе, строение № 18, 19, участок № 8**

(поселение)

Описание границ земельного участка (образуемого земельного участка):

Обозначение (номер) характерной точки	Перечень координат характерных точек в системе координат, используемой для ведения Единого государственного реестра недвижимости	
	X	Y
1-12	Согласно чертежу градостроительного плана земельного участка	Согласно чертежу градостроительного плана земельного участка

Кадастровый номер земельного участка (при наличии) или в случае, предусмотренном частью 1.1 статьи 57.3 Градостроительного кодекса Российской Федерации, условный номер образуемого земельного участка на основании утвержденных проекта межевания территории и (или) схемы расположения земельного участка или земельных участков на кадастровом плане территории

76:23:061401:3447

Площадь земельного участка **9300 м²**

Информация о расположенных в границах земельного участка объектах капитального строительства

Информация отсутствует

Информация о границах зоны планируемого размещения объекта капитального строительства в соответствии с утвержденным проектом планировки территории (при наличии)

На данную территорию разработан проект планировки микрорайона № 2 жилого района Сокол, ограниченного проспектом Фрунзе, ул. Чернопрудной, ул. Бурмакинской во Фрунзенском районе города Ярославля.

Согласно чертежу планировки территории с отображением границ зон планируемого размещения объектов социально-культурного и коммунально-бытового назначения, иных объектов капитального строительства, земельный участок расположен в зоне планируемого размещения объектов жилого назначения со встроенно-пристроенными объектами социально-культурного назначения. Информацию, необходимую для проектирования, дополнительно получить в департаменте градостроительства мэрии города Ярославля (отдел ИСОГД, каб. 111, тел. 40-35-51).

На основании постановления мэрии от 12.12.2019 № 1424 разрабатывается проект межевания территории, ограниченной ул. Дядьковской, ул. Чернопрудной, ул. Бурмакинской во Фрунзенском районе города Ярославля.

Обозначение (номер) характерной точки	Перечень координат характерных точек в системе координат, используемой для ведения Единого государственного реестра недвижимости
---------------------------------------	--

	X	Y
-	-	-

Реквизиты проекта планировки территории и (или) проекта межевания территории в случае, если земельный участок расположен в границах территории, в отношении которой утверждены проект планировки территории и (или) проект межевания территории

Документация утверждена постановлением мэрии г. Ярославля от 30.09.2010 № 3985 «Об утверждении проекта планировки микрорайона № 2 жилого района Сокол, ограниченного проспектом Фрунзе, ул. Чернопрудной, ул. Бурмакинской во Фрунзенском районе города Ярославля».

(указывается в случае, если земельный участок расположен в границах территории в отношении которой утверждены проект планировки территории и (или) проект межевания территории)

Градостроительный план подготовлен **Очагова М.В. - первый заместитель директора департамента градостроительства мэрии города Ярославля**

(ф.и.о., должность уполномоченного лица, наименование органа)



(подпись)

М.В. Очагова
(расшифровка подписи)

Дата выдачи

14.09.2020
(ДД.ММ.ГГГГ)

1. Чертеж градостроительного плана земельного участка

См. Приложение

Чертеж(и) градостроительного плана земельного участка разработан(ы) на топографической основе в масштабе

1: **1000**, выполненной **в 1983, 2018 годах ВВТИСИЗ, ООО «Литц» (частично)**

(дата, наименование организации, подготовившей топографическую основу)

Чертеж(и) градостроительного плана разработан(ы)

(дата, наименование организации)

2. Информация о градостроительном регламенте либо требованиях к назначению, параметрам и размещению объекта капитального строительства на земельном участке, на который действие градостроительного регламента не распространяется или для которого градостроительный регламент не устанавливается

Земельный участок расположен в территориальной зоне застройки многоэтажными жилыми домами (Ж.1). Установлен градостроительный регламент.

2.1. Реквизиты акта органа государственной власти субъекта Российской Федерации, органа местного самоуправления, содержащего градостроительный регламент либо реквизиты акта федерального органа государственной власти, органа государственной власти субъекта Российской Федерации, органа местного самоуправления, иной организации, определяющего в соответствии с федеральными законами порядок использования земельного участка, на который действие градостроительного регламента не распространяется или для которого градостроительный регламент не устанавливается

Муниципалитет города Ярославля пятого созыва

решение от 17.09.2009 № 201 «Об утверждении Правил землепользования и застройки города Ярославля» (в редакции решений муниципалитета города Ярославля от 11.10.2012 № 737, от 15.12.2014 № 463, от 10.11.2016 № 753, от 31.10.2018 № 173, от 22.02.2019 № 220 от 15.07.2019 № 280, от 06.11.2019 № 311)

2.2. Информация о видах разрешенного использования земельного участка

См. пункт 2.3.

2.3. Предельные (минимальные и (или) максимальные) размеры земельного участка и предельные параметры разрешенного строительства, реконструкции объекта капитального строительства, установленные градостроительным регламентом для территориальной зоны, в которой расположен земельный участок:

Наименование и код (числовое обозначение) вида разрешенного использования земельного участка	Виды разрешенного использования объектов капитального строительства	Предельная площадь земельного участка мин. / макс. (га)	Минимальные отступы от границы земельного участка в целях определения места допустимого размещения объекта (м)	Предельное количество надземных этажей (эт.) (предельная высота, м)	Максимальный процент застройки земельного участка (%)	Иные показатели
Основные виды разрешенного использования						
<i>Среднеэтажная жилая застройка код 2.5</i>	<i>- многоквартирные дома, в том числе со встроенными, пристроенными, встроенно-пристроеными объектами обслуживания;</i>	<i>0,2 / 1,5</i>	<i>1</i>	<i>8</i>	<i>50</i>	<i>минимальное количество надземных этажей – 5; площадь встроенных помещений не более 20% от общей площади дома</i>
<i>Многоэтажная жилая застройка (высотная застройка) код 2.6</i>	<i>- многоквартирные дома, в том числе со встроенными, пристроенными, встроенно-пристроеными объектами обслуживания;</i>	<i>0,2 / 1,5</i>	<i>1</i>	<i>18</i>	<i>40</i>	<i>минимальное количество надземных этажей – 9; площадь встроенных помещений не более 15% от общей площади дома</i>
Условно разрешенные виды использования						
<i>Многоэтажная жилая застройка (высотная застройка)</i>	<i>- многоквартирные дома, в том числе со встроенными, пристроенными, встроенно-пристроеными объектами обслуживания;</i>	<i>0,2 / 1,5</i>	<i>1</i>	<i>75 м, в соответствии с пунктом 3.1 СП</i>	<i>40</i>	<i>минимальное количество надземных этажей – 19;</i>

код 2.6				1.13130. 2009 «Свод правил. Системы противо- пожарной защиты. Эвакуацион- ные пути и выходы»	площадь встроенных помещений не более 15% от общей площади дома
	Вспомогательные виды разрешенного использования				
	не устанавливаются				

1. Примечание:

1) предельные (минимальные и (или) максимальные) размеры земельных участков и предельные параметры разрешенного строительства, реконструкции объекта капитального строительства принимаются в соответствии с показателями, установленными настоящим регламентом, с учетом документации по планировке территории, при ее наличии, и не должны противоречить положениям статей 7, 16 Правил;

2) площадь земельного участка или сумма площадей смежных земельных участков для размещения объекта капитального строительства жилого назначения устанавливается с учетом обеспечения возможности размещения требуемых для его эксплуатации элементов благоустройства (площадок для отдыха, игровых, спортивных, хозяйственных площадок, стоянок автотранспорта, зеленых насаждений) при соблюдении Местных нормативов градостроительного проектирования города Ярославля, в соответствии с документацией по планировке территории, а при ее отсутствии в соответствии с параметрами, установленными Правилами;

3) минимальные отступы от границы земельного участка в целях определения мест допустимого размещения здания, строения, сооружения, за пределами которых запрещено строительство здания, строения, сооружения, за исключением линейных объектов, устанавливаются в соответствии с требованиями статей 7, 16 Правил, но не менее 1 метра, в случае строительства единого объекта капитального строительства минимальные отступы от общей границы смежных земельных участков – 0 метров.

Минимальные отступы от границы земельного участка, предназначенного для размещения образовательной организации для детей, а также от границы территориальной зоны образовательных организаций для детей (ДУ) до места допустимого размещения зданий, строений, сооружений иного назначения составляют 6 метров.

Минимальные отступы от красной линии устанавливаются не менее 1 метра, при этом:

- до дошкольных образовательных организаций, общеобразовательных организаций, расположенных вдоль магистральных улиц, – 25 метров, расположенных вдоль прочих улиц и проездов общего пользования – 15 метров;

- до объектов капитального строительства других видов устанавливаются с учетом обеспечения ширины незаваливаемой проезжей части городских магистралей (не менее 7 метров) в пределах желтых линий в соответствии с установленными нормативными требованиями;

- в условиях исторической застройки принимаются в соответствии с требованиями Проекта зон охраны объектов культурного наследия (памятников истории и культуры) города Ярославля, утвержденного постановлением Правительства Ярославской области от 22.06.2011 № 456-п, в том числе с учетом линии застройки;

4) предельное количество надземных этажей или предельная высота здания, строения и сооружения устанавливается без учета междуэтажного пространства высотой не более 1,8 м и технического чердака высотой не более 1,8 м, а также отдельных технических надстроек на кровле, таких как: выходы на кровлю из лестничных клеток, машинные помещения лифтов, венткамеры, котельные;

5) установленный Правилами максимальный процент застройки в границах земельных участков объектов капитального строительства не распространяется на подземную часть таких объектов, если поверхность земли над ними используется для озеленения, организации автостоянок для временного хранения автотранспорта и других видов благоустройства.

Минимальный процент застройки в границах земельных участков, находящихся в муниципальной собственности и государственная собственность на которые не разграничена и распоряжение которыми осуществляется органами городского самоуправления, для всех видов разрешенного использования, за исключением инженерных сооружений и линейных объектов, устанавливается 25%;

6) во встроенных, пристроенных и встроенно-пристроенных помещениях многоквартирного дома могут размещаться объекты, необходимые для обслуживания жилой застройки, если площадь таких помещений в многоквартирном доме не превышает значений, установленных Классификатором, а также, если их размещение связано с проживанием граждан, не причиняет вреда окружающей среде и санитарному благополучию, не нарушает права жителей, не требует установления санитарной зоны (виды разрешенного строительства с кодами 2.7.1, 3.1.2, 3.2.2, 3.2.3, 3.3, 3.4.1, 3.5.1, 3.6.1, 4.1, 4.4, 4.5, 4.6, 5.1.2, 8.3 Классификатора);

7) на земельном участке могут быть размещены объекты и сооружения, технологически связанные с объектом капитального строительства основного вида, обеспечивающие реализацию разрешенного использования земельного участка и не требующие получения разрешения на строительство.

2. Инженерно-технические объекты, сооружения и коммуникации, линейные объекты, объекты благоустройства, обеспечивающие реализацию разрешенного использования земельных участков и объектов капитального строительства, установленного Правилами, относятся к основным видам разрешенного использования земельных участков и объектов капитального строительства в каждой территориальной зоне без специального указания на данный вид использования в градостроительных регламентах.

Допускается без отдельного указания в градостроительном регламенте размещение и эксплуатация линейного объекта (кроме железных дорог общего пользования и автомобильных дорог общего пользования федерального и регионального значения), размещение защитных сооружений (насаждений), объектов мелиорации, антенно-мачтовых сооружений, информационных и геодезических знаков, если федеральным законом не установлено иное (пункт 4 статьи 35 Правил).

Размещение объектов уличной торговли на земельных участках, принадлежащих гражданам или юридическим лицам, разрешенное использование которых связано с обеспечением населения услугами торговли, досуга, сферы обслуживания (земельные участки под садово-парковым хозяйством, объектами торговой сети, общественного питания, гостиницами, культурно-развлекательными, спортивными сооружениями и иными подобными объектами), относится к вспомогательному виду использования без специального указания на данный вид использования в градостроительных регламентах (пункт 5 статьи 35 Правил).

3. Требования к архитектурному решению не утверждены.

Архитектурно-градостроительный облик объекта капитального строительства подлежит согласованию с департаментом строительства Ярославской области в Порядке, установленном постановлением Правительства Ярославской области от 18.04.2018 № 270-п в отношении строительства и реконструкции объектов капитального строительства, размещение которых предполагается вдоль магистральных улиц общегородского значения регулируемого движения, отображенных на карте планируемого размещения объектов местного значения (автомобильные дороги местного значения) Генерального плана города Ярославля, утвержденного решением

3. Информация о расположенных в границах земельного участка объектах капитального строительства и объектах культурного наследия

3.1. Объекты капитального строительства

№ _____, *Не имеется*,
(согласно чертежу(ам) градостроительного плана) (назначение объекта капитального строительства, этажность, высотность, общая площадь, площадь застройки)
 инвентаризационный или кадастровый номер _____,

3.2. Объекты, включенные в единый государственный реестр объектов культурного наследия (памятников истории и культуры) народов Российской Федерации

№ _____, *Информация отсутствует*,
(согласно чертежу(ам) градостроительного плана) (назначение объекта культурного наследия, общая площадь, площадь застройки)

(наименование органа государственной власти, принявшего решение о включении выявленного объекта культурного наследия в реестр, реквизиты этого решения)

регистрационный номер в реестре _____ от _____
(дата)

4. Информация о расчетных показателях минимально допустимого уровня обеспеченности территории объектами коммунальной, транспортной, социальной инфраструктур и расчетных показателях максимально допустимого уровня территориальной доступности указанных объектов для населения в случае, если земельный участок расположен в границах территории, в отношении которой предусматривается осуществление деятельности по комплексному и устойчивому развитию территории:

Информация о расчетных показателях минимально допустимого уровня обеспеченности территории								
Объекты коммунальной инфраструктуры			Объекты транспортной инфраструктуры			Объекты социальной инфраструктуры		
Наименование вида объекта	Единица измерения	Расчетный показатель	Наименование вида объекта	Единица измерения	Расчетный показатель	Наименование вида объекта	Единица измерения	Расчетный показатель
1	2	3	4	5	6	7	8	9

Информация о расчетных показателях максимально допустимого уровня территориальной доступности								
Наименование вида объекта	Единица измерения	Расчетный показатель	Наименование вида объекта	Единица измерения	Расчетный показатель	Наименование вида объекта	Единица измерения	Расчетный показатель
1	2	3	4	5	6	7	8	9

5. Информация об ограничениях использования земельного участка, в том числе если земельный участок полностью или частично расположен в границах зон с особыми условиями использования территорий

Информация отсутствует

6. Информация о границах зон с особыми условиями использования территорий, если земельный участок полностью или частично расположен в границах таких зон:

Наименование зоны с особыми условиями использования территории с указанием объекта, в отношении которого установлена такая зона	Перечень координат характерных точек в системе координат, используемой для ведения Единого государственного реестра недвижимости		
	Обозначение (номер) характерной точки	X	Y
1	2	3	4
<i>Отсутствует</i>	-	-	-

7. Информация о границах зон действия публичных сервитутов

Информация отсутствует

Обозначение (номер) характерной точки	Перечень координат характерных точек в системе координат, используемой для ведения Единого государственного реестра недвижимости	
	X	Y
-	-	-

8. Номер и (или) наименование элемента планировочной структуры, в границах которого расположен земельный участок

Фрунзенский район

9. Информация о технических условиях подключения (технологического присоединения) объектов капитального строительства к сетям инженерно-технического обеспечения, определенных с учетом программ комплексного развития систем коммунальной инфраструктуры поселения, городского округа

Водоснабжение:

Водоотведение:

Теплоснабжение: *ООО «Тепловая энергетическая компания - 1» технические условия от 07.09.2020 № 11-09, свободная тепловая нагрузка в точке подключения отсутствует, срок подключения не определен, срок действия - 3 года.*

10. Реквизиты нормативных правовых актов субъекта Российской Федерации, муниципальных правовых актов, устанавливающих требования к благоустройству территории

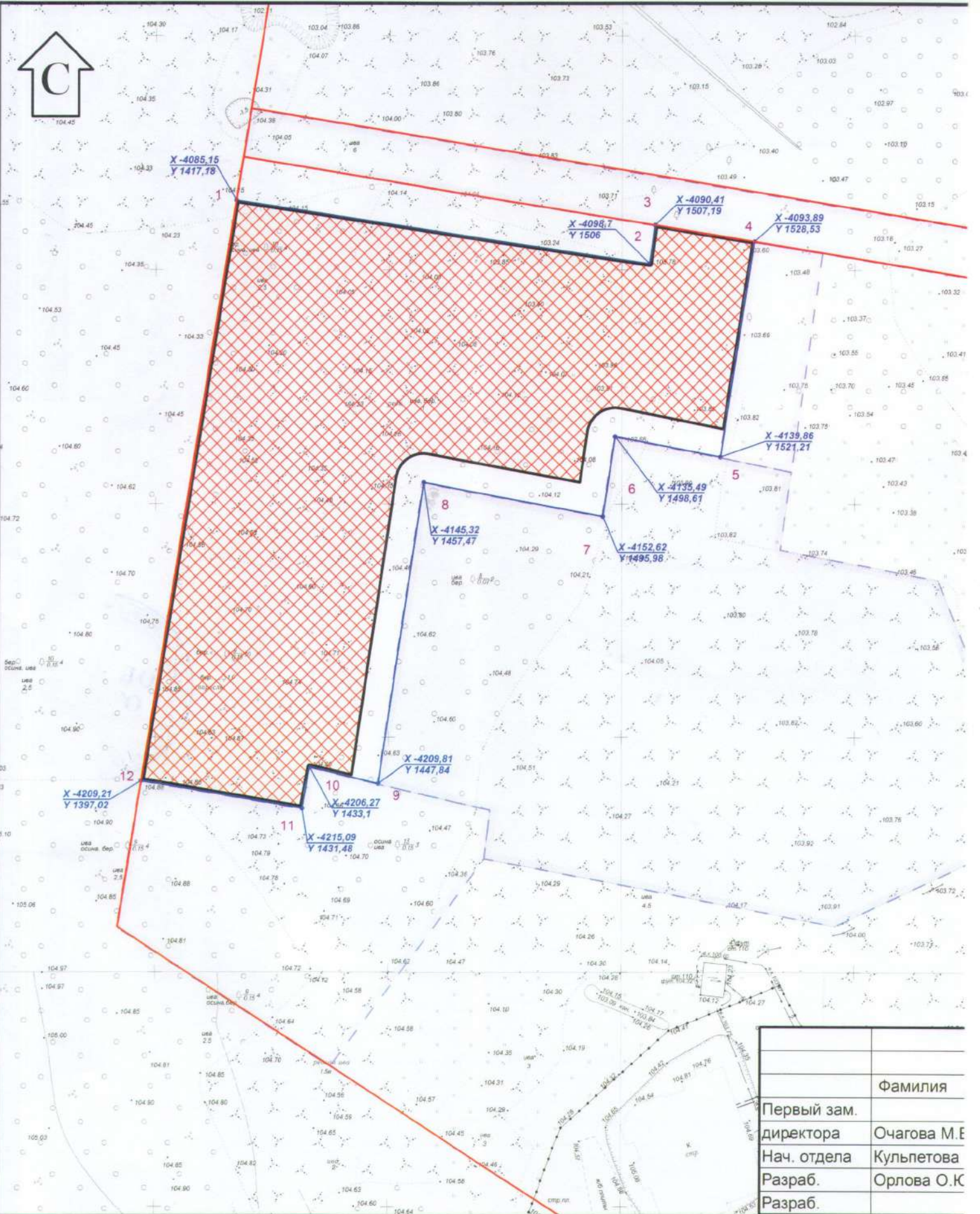
Решение муниципалитета города Ярославля от 30.01.2004 № 306 «Об утверждении Правил благоустройства территории города Ярославля»

11. Информация о красных линиях:

Красные линии утверждены в составе проекта планировки микрорайона № 2 жилого района Сокол, ограниченного проспектом Фрунзе, ул. Чернопрудной, ул. Бурмакинской во Фрунзенском районе города Ярославля (постановление мэрии от 30.09.2010 № 3985).

Обозначение (номер) характерной точки	Перечень координат характерных точек в системе координат, используемой для ведения Единого государственного реестра недвижимости	
	X	Y
-	-	-

Приложение (в случае, указанном в части 3.1 статьи 57.3 Градостроительного кодекса Российской Федерации)



X -4085,15
Y 1417,78

X -4098,7
Y 1506

X -4090,41
Y 1507,19

X -4093,89
Y 1528,53

X -4139,86
Y 1521,21

X -4135,49
Y 1498,61

X -4152,62
Y 1495,98

X -4145,32
Y 1457,47

X -4209,81
Y 1447,84








X -4206,27
Y 1433,1

X -4215,09
Y 1431,48

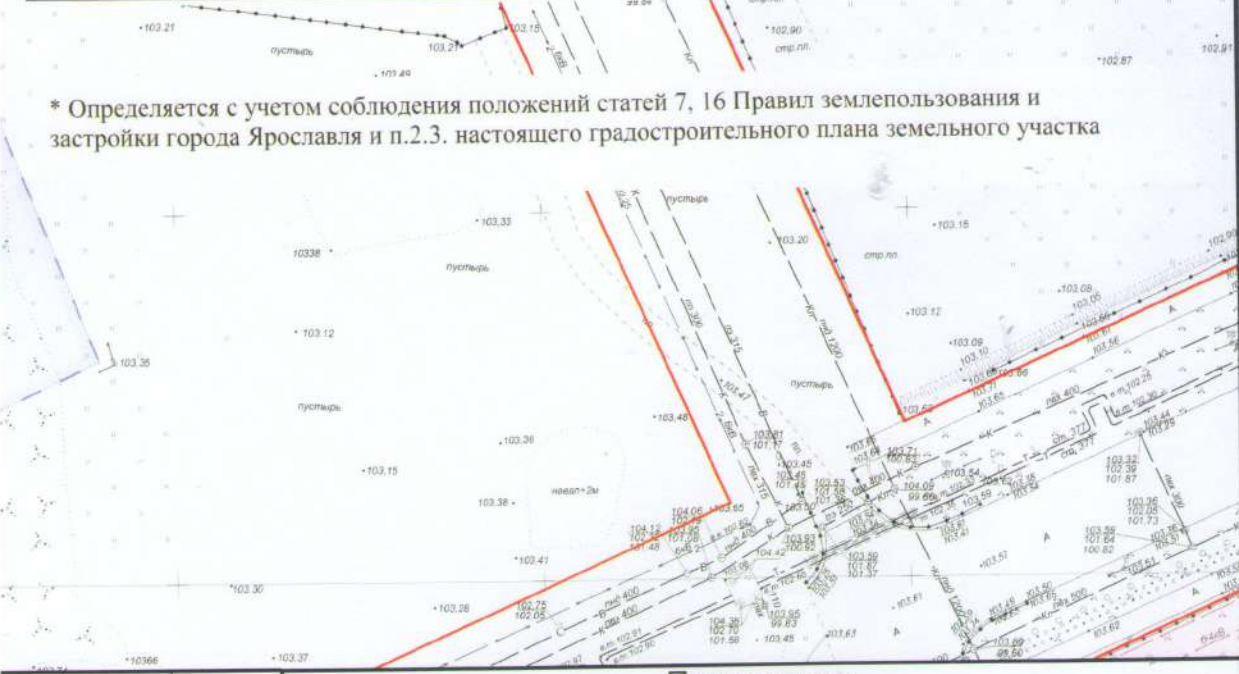
X -4209,21
Y 1397,02

	Фамилия
Первый зам.	Очагова М.Е
директора	Кульпетова
Нач. отдела	Орлова О.К
Разраб.	
Разраб.	

Экспликация объектов капитального строительства, зон планируемого размещения объектов капитального строительства и места допустимого размещения зданий, строений, сооружений.

Наименование	
	Границы земельного участка
	Зона действия публичных сервитутов
	Границы зон планируемого размещения объектов капитального строительства в соответствии с утвержденной документацией по планировке территории
	Минимальные отступы от границ земельного участка в целях определения мест допустимого размещения зданий, строений, сооружений, за пределами которых запрещено строительство зданий, строений, сооружений*
	Место допустимого размещения зданий, строений, сооружений*
	Границы смежно расположенных земельных участков
	Границы территориальной зоны образовательных организаций для детей (ДУ)

* Определяется с учетом соблюдения положений статей 7, 16 Правил землепользования и застройки города Ярославля и п.2.3. настоящего градостроительного плана земельного участка



**Приложение
к градостроительному плану земельного участка
№ РФ76201000-2020-0411**

Подпись	Дата
	10.09.2020
С.В.	10.09.2020

Чертеж градостроительного плана земельного участка
Кад. № 76:23:061401:3447

Лист	Листов	Масштаб
1	1	1:1000
Департамент градостроительства мэрии города Ярославля		

Прошито и пронумеровано в количестве 10 листов
главный специалист отдела ИСОД А.А. Давыдов
обеспечения градостроительной деятельности