

2104. Рг



МЭРИЯ ГОРОДА НОВОСИБИРСКА

Градостроительный план земельного участка

№ Р Ф - 5 4 - 2 - 0 3 - 0 - 0 0 - 2 0 2 3 - 0 5 7 3

Градостроительный план земельного участка подготовлен на основании обращения

ОБЩЕСТВА С ОГРАНИЧЕННОЙ ОТВЕТСТВЕННОСТЬЮ "СПЕЦИАЛИЗИРОВАННЫЙ ЗАСТРОЙЩИК РНГС", зарегистрированного 10.04.2023.

(реквизиты заявления правообладателя земельного участка, иного лица в случае, предусмотренном частью 1.1 статьи 57.3 Градостроительного кодекса Российской Федерации, с указанием ф.и.о. заявителя - физического лица, либо реквизиты заявления и наименование заявителя - юридического лица о выдаче градостроительного плана земельного участка)

Местонахождение земельного участка

Новосибирская область

(субъект Российской Федерации)

город Новосибирск

(муниципальный район или городской округ)

(поселение)

Описание границ земельного участка (образуемого земельного участка)

Table with 3 columns: Characteristic point number, X coordinate, Y coordinate. Lists 12 points forming a polygon.

Кадастровый номер земельного участка (при наличии) или в случае, предусмотренном частью 1.1 статьи 57.3 Градостроительного кодекса Российской Федерации, условный номер образуемого земельного участка на основании утвержденных проекта межевания территории и (или) схемы расположения земельного участка или земельных участков на кадастровом плане территории 54:35:091310:807

Площадь земельного участка 3508 кв. м

Информация о расположенных в границах земельного участка объектах капитального строительства В границах земельного участка расположен объект капитального строительства. В связи с отсутствием описания местоположения данного объекта недвижимости в Едином государственном реестре недвижимости, объект не отображается на чертеже(ах) градостроительного плана под порядковым номером, описание объекта капитального строительства не приводится в подразделе 3.1 "Объекты капитального строительства" или подразделе 3.2 "Объекты, включенные в единый государственный реестр объектов культурного наследия (памятников истории и культуры) народов Российской Федерации" раздела 3.

Информация о границах зоны планируемого размещения объекта капитального строительства в соответствии с утвержденным проектом планировки территории (при наличии): Зона застройки средне- и многоэтажными жилыми домами (Ж-1)

Обозначение (номер) характерной точки	Перечень координат характерных точек в системе координат, используемой для ведения Единого государственного реестра недвижимости	
	X	Y
1	470317,57	4208530,80
2	470314,11	4208590,42
3	470311,46	4208684,09
4	470308,99	4208716,45
5	470262,30	4208714,70
6	470273,70	4208744,44
7	470297,48	4208866,14
8	470300,56	4208910,25
9	470246,50	4208878,04
10	470210,46	4208867,80
11	470129,80	4208850,53
12	470101,64	4208840,37
13	470076,21	4208820,38
14	470058,01	4208800,48
15	470023,89	4208799,80
16	470074,55	4208732,55
17	470075,12	4208119,23
18	470060,33	4208104,23
19	469676,31	4208099,13
20	469428,27	4208087,58
21	469447,92	4208047,73
22	469482,39	4207998,98
23	469488,63	4207993,19
24	469950,88	4208009,30
25	469978,88	4208006,31
26	470099,13	4207975,89
27	470141,14	4207971,40
28	470331,85	4207978,04
29	470326,72	4208025,18
30	470327,09	4208032,93
31	470321,69	4208034,20
32	470321,43	4208045,96
33	470315,88	4208046,05
34	470316,24	4208063,43
35	470309,04	4208063,70
36	470308,95	4208060,87
37	470291,40	4208061,18
38	470291,41	4208051,26
39	470260,29	4208053,32
40	470261,37	4208158,32
41	470320,67	4208158,94
1	470317,57	4208530,80
42	470244,59	4208662,29
43	470244,11	4208582,78
44	470180,84	4208583,30
45	470181,07	4208659,94
46	470181,42	4208663,00
42	470244,59	4208662,29
47	470123,85	4208659,98
48	470137,06	4208659,97
49	470163,16	4208659,95
50	470162,84	4208583,11
51	470116,55	4208582,86
52	470116,42	4208597,48
53	470106,21	4208597,57
54	470106,24	4208601,56
55	470106,29	4208610,40
56	470114,62	4208609,94
57	470123,71	4208609,90
47	470123,85	4208659,98

Реквизиты проекта планировки территории и (или) проекта межевания территории в случае, если земельный участок расположен в границах территории, в отношении которой утверждены проект планировки территории и (или) проект межевания территории: Проект планировки территории, ограниченной границей города Новосибирска, полосой отвода железной дороги, границей Первомайского района, в Советском районе, утвержденный постановлением мэрии от 21.09.2012 № 9615. О проекте межевания территории квартала 19 в границах проекта планировки территории, ограниченной границей города Новосибирска, полосой отвода железной дороги, границей Первомайского района, в Советском районе, утвержденный постановлением мэрии от 19.02.2021 № 543.

(указывается в случае, если земельный участок расположен в границах территории в отношении которой утверждены проект планировки территории и (или) проект межевания территории)

Градостроительный план подготовлен – *департаментом строительства и архитектуры мэрии города Новосибирска*

М.П. ГОРОДА
ДЕПАРТАМЕНТ
СТРОИТЕЛЬСТВА И АРХИТЕКТУРЫ
МЭРИИ ГОРОДА НОВОСИБИРСКА
М.П.

заместитель мэра - начальник департамента - А.В. Кондратьев

(ф.и.о., должность уполномоченного лица, наименование органа или организации)

(при наличии)

(подпись)

А.В. Кондратьев

(расшифровка подписи)

Дата выдачи _____

22.04.2023

(ДД.ММ.ГГ)

Исполнитель
Рукавишникова А.М.

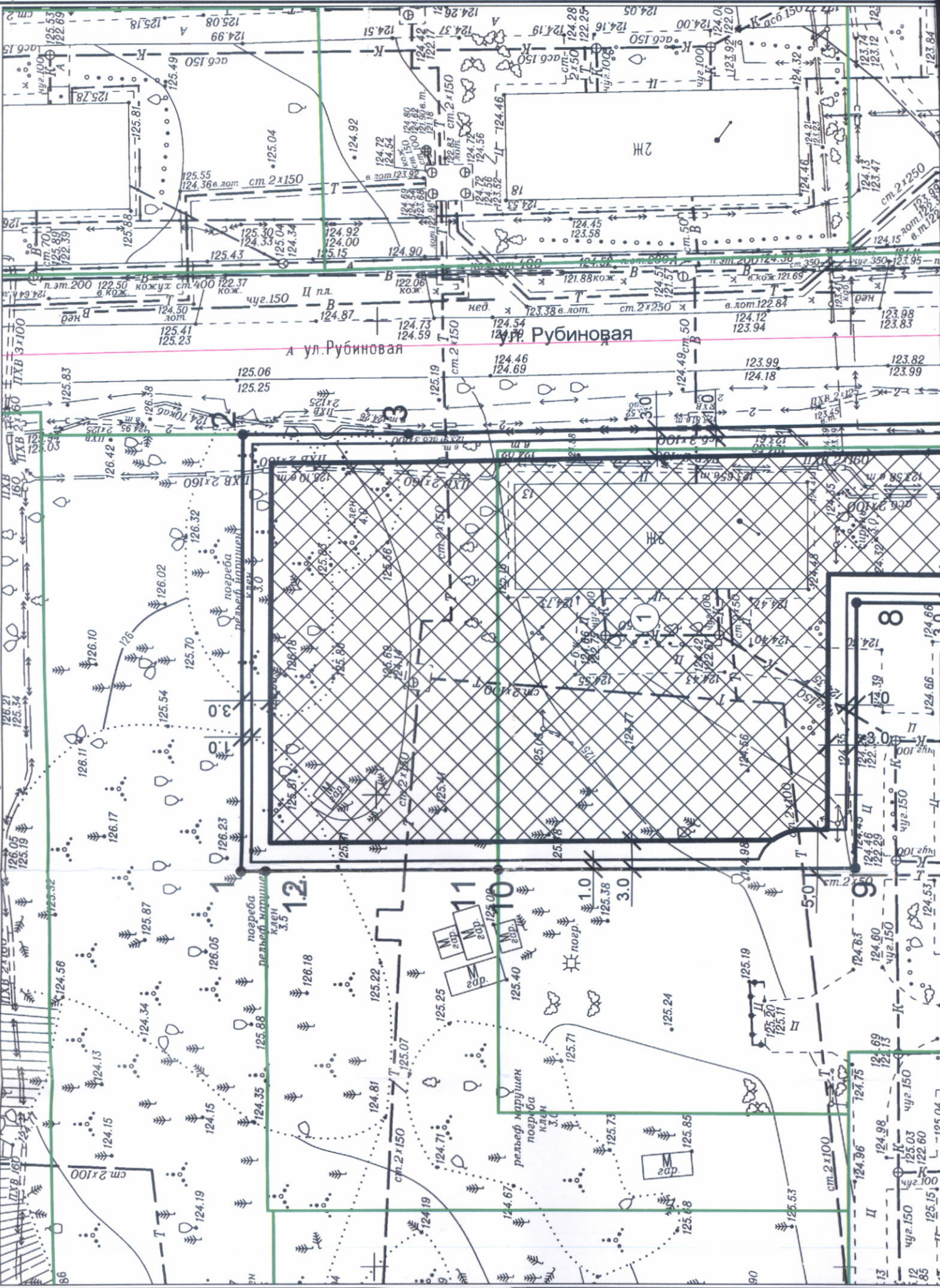


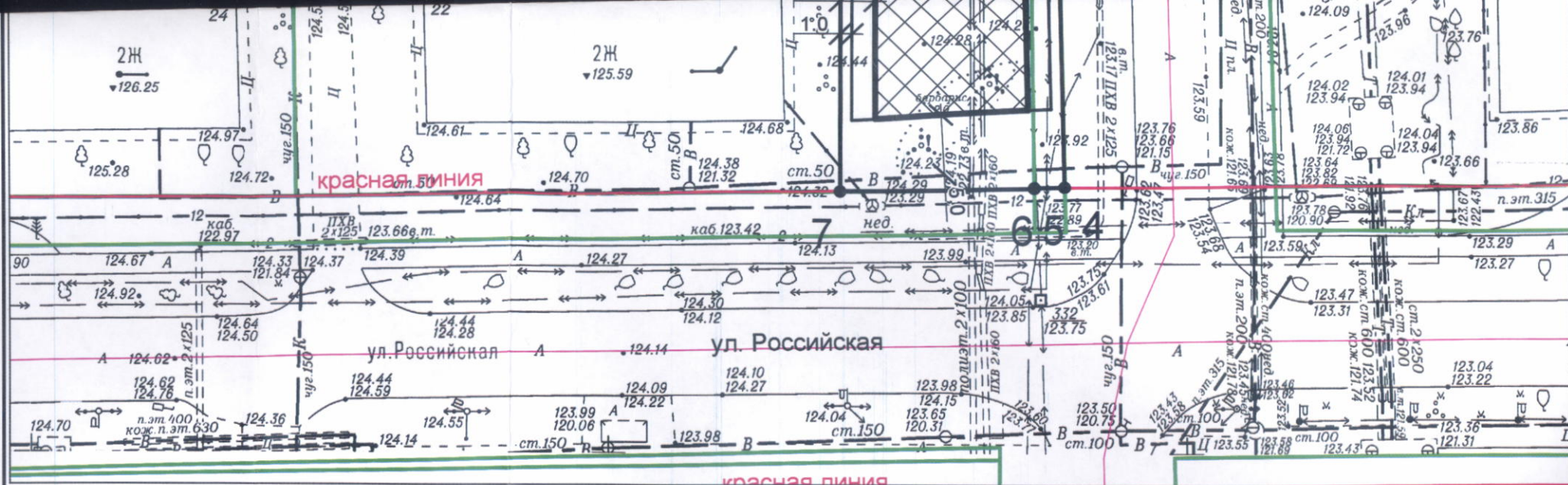
РФ5420300020230573

Лист

3

1. Чертеж градостроительного плана земельного участка

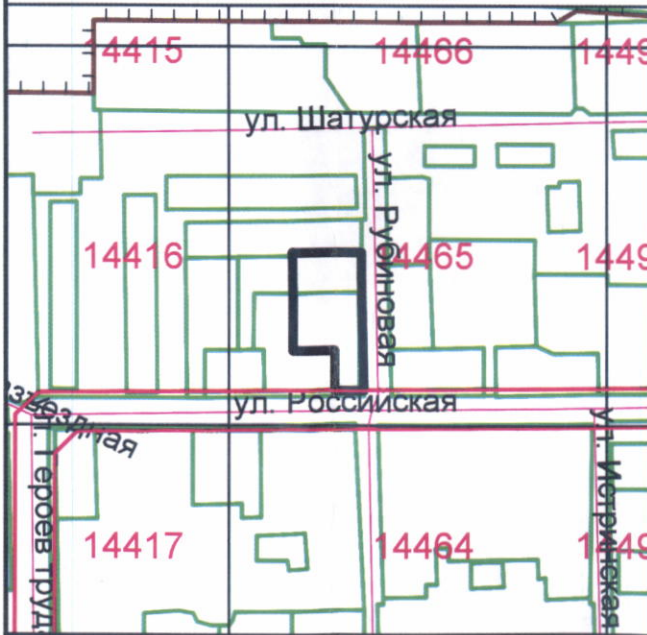




Условные обозначения

Обозначение	Наименование
	-Граница земельного участка
	-Точка поворота границы земельного участка
	-Номер точки поворота границы земельного участка
	-Номер места допустимого размещения объекта и порядковый номер капитального строения
	-Место допустимого размещения объекта
	-Линия минимального отступа от границы земельного участка (обозначают зону размещения автостоянок, гаражей, объектов инженерного обеспечения, проекций балконов, крылец, приямков)

Ситуационный план



Чертеж градостроительного плана земельного участка разработан в масштабе 1:500 на топографической основе, выполненной МБУ "Геофонд"

		Подпись	Дата	РФ5420300020230573	ООО "СЗ РНГС"
Нач. упр.	Драбкин			Чертеж градостроительного плана земельного участка	Наименование
Нач. отдела	Сафронова				ДСА мэрии г.Новосибирска
					4

2. Информация о градостроительном регламенте либо требованиях к назначению, параметрам и размещению объекта капитального строительства на земельном участке, на который действие градостроительного регламента не распространяется или для которого градостроительный регламент не устанавливается

Земельный участок расположен в территориальной зоне «Зона застройки жилыми домами повышенной этажности (Ж-5)». Установлен градостроительный регламент.

2.1. Реквизиты акта органа государственной власти субъекта Российской Федерации, органа местного самоуправления, содержащего градостроительный регламент либо реквизиты акта федерального органа государственной власти, органа государственной власти субъекта Российской Федерации, органа местного самоуправления, иной организации, определяющего в соответствии с федеральными законами порядок использования земельного участка, на который действие градостроительного регламента не распространяется или для которого градостроительный регламент не устанавливается

Совет депутатов города Новосибирска, решение от 24.06.2009 № 1288 «О Правилах землепользования и застройки города Новосибирска».

2.2. Информация о видах разрешенного использования земельного участка, расположенного в территориальной зоне **«Зона застройки жилыми домами повышенной этажности (Ж-5)»**

№ п/п	Наименование вида разрешенного использования земельного участка (с указанием кода классификатора)	Наименование вида разрешенного использования объектов капитального строительства
1	2	3
1. Основные виды разрешенного использования		
1.1	Многоэтажная жилая застройка (высотная застройка) (2.6)	многоквартирные многоэтажные дома; подземные гаражи и автостоянки; объекты обслуживания жилой застройки во встроенных, пристроенных и встроенно-пристроенных помещениях многоквартирного многоэтажного дома в отдельных помещениях многоквартирного многоэтажного дома, если площадь таких помещений в многоквартирном доме не составляет более 15% от общей площади дома
1.2	Коммунальное обслуживание (3.1)	объекты для обеспечения физических и юридических лиц коммунальными услугами (холодного и горячего водоснабжения, электроснабжения, водоотведения (канализации), газоснабжения (в том числе поставки на регулярной основе бытового газа в баллонах), теплоснабжения (отопления), в том числе поставки на регулярной основе твердого топлива при наличии печного отопления, сбора неопасных твердых отходов)
1.3	Предоставление коммунальных услуг (3.1.1)	объекты, обеспечивающие поставку воды, тепла, электричества, газа, отвод канализационных стоков, очистку и уборку данных объектов
1.4	Административные здания организаций, обеспечивающих предоставление коммунальных услуг (3.1.2)	объекты, предназначенные для приема физических и юридических лиц в связи с предоставлением им коммунальных услуг
1.5	Бытовое обслуживание (3.3)	объекты для оказания населению или организациям бытовых услуг
1.6	Образование и просвещение (3.5)	объекты, предназначенные для воспитания, образования и просвещения
1.7	Дошкольное, начальное и среднее общее образование (3.5.1)	объекты для просвещения, дошкольного, начального и среднего общего образования; детские ясли; детские сады; школы; лицеи; гимназии; художественные школы; музыкальные школы;

		образовательные кружки; иные объекты для размещения организаций, осуществляющих деятельность по воспитанию, образованию и просвещению; объекты, предназначенные для занятий обучающихся физической культурой и спортом
1.9	Магазины (4.4)	объекты для продажи товаров, торговая площадь которых составляет до 5000 кв. метров
1.10	Связь (6.8)	объекты связи, радиовещания, телевидения, включая воздушные радиорелейные, надземные и подземные кабельные линии связи, линии радиофикации, антенные поля, усилительные пункты на кабельных линиях связи, инфраструктуру спутниковой связи и телерадиовещания (за исключением объектов связи, предусмотренных видами разрешенного использования «предоставление коммунальных услуг (3.1.1)», «оказание услуг связи (3.2.3)»)
1.11	Обеспечение внутреннего правопорядка (8.3)	объекты для подготовки и поддержания в готовности органов внутренних дел, Росгвардии и спасательных служб, в которых существует военизированная служба; объекты гражданской обороны (за исключением объектов гражданской обороны, являющихся частями производственных зданий)
1.12	Историко-культурная деятельность (9.3)	объекты культурного наследия (памятники истории и культуры) народов Российской Федерации; объекты для сохранения и изучения объектов культурного наследия (памятников истории и культуры) народов Российской Федерации
1.13	Водные объекты (11.0)	поверхностные водные объекты
1.14	Общее пользование водными объектами (11.1)	объекты для обеспечения общего пользования водными объектами: объекты для водопользования, осуществляемого гражданами для личных нужд; объекты для забора (изъятия) водных ресурсов для целей питьевого и хозяйственно-бытового водоснабжения; объекты для купания; объекты для использования маломерных судов, водных мотоциклов и других технических средств, предназначенных для отдыха на водных объектах
1.15	Земельные участки (территории) общего пользования (12.0)	объекты улично-дорожной сети; объекты благоустройства территории
1.16	Улично-дорожная сеть (12.0.1)	объекты улично-дорожной сети; автомобильные дороги; трамвайные пути; пешеходные тротуары; пешеходные переходы; площади; бульвары; набережные; проезды; велодорожки; объекты велотранспортной инфраструктуры; объекты инженерной инфраструктуры; придорожные стоянки (парковки) транспортных средств в границах городских улиц и дорог, за исключением предусмотренных видами разрешенного использования с кодами «Хранение автотранспорта (2.7.1)», «Служебные гаражи (4.9)», «Стоянки транспорта общего пользования (7.2.3)»
1.17	Благоустройство территории (12.0.2)	объекты благоустройства территории; малые архитектурные формы благоустройства; общественные туалеты
2. Условно разрешенные виды использования		
2.2	Хранение автотранспорта (2.7.1)	Гаражи, пристроенные гаражи, в том числе подземные, предназначенные для хранения автотранспорта, в том числе с разделением на машино-места (за исключением гаражей, размещение которых предусмотрено содержанием видов разрешенного использования «размещение гаражей для собственных нужд (2.7.2)», «служебные гаражи (4.9)»)
2.3	Спорт (5.1)	спортивно-зрелищные объекты, имеющие специальные места для зрителей от 500 мест (стадионы, дворцы спорта, ледовые дворцы, ипподромы); спортивные клубы в зданиях и сооружениях; спортивные залы в зданиях и сооружениях;

		<p>бассейны в зданиях и сооружениях;</p> <p>физкультурно-оздоровительные комплексы в зданиях и сооружениях;</p> <p>объекты для устройства площадок для занятия спортом и физкультурой, на открытом воздухе (физкультурные площадки, беговые дорожки, поля для спортивной игры);</p> <p>сооружения для занятия спортом и физкультурой на открытом воздухе (теннисные корты, автодромы, мотодромы, трамплины, спортивные стрельбища);</p> <p>объекты для занятия водными видами спорта (причалы и сооружения, необходимые для организации водных видов спорта и хранения соответствующего инвентаря);</p> <p>объекты для занятия авиационными видами спорта (ангары, взлетно-посадочные площадки и иные сооружения, необходимые для организации авиационных видов спорта и хранения соответствующего инвентаря);</p> <p>спортивные базы и лагеря</p>
2.4	Обеспечение спортивно-зрелищных мероприятий (5.1.1)	спортивно-зрелищные объекты, имеющие специальные места для зрителей от 500 мест (стадионы, дворцы спорта, ледовые дворцы, ипподромы)
2.5	Обеспечение занятий спортом в помещениях (5.1.2)	спортивные клубы в зданиях и сооружениях;
		спортивные залы в зданиях и сооружениях;
		бассейны в зданиях и сооружениях;
		физкультурно-оздоровительные комплексы в зданиях и сооружениях
2.6	Площадки для занятий спортом (5.1.3)	объекты для устройства площадок для занятия спортом и физкультурой на открытом воздухе (физкультурные площадки, беговые дорожки, поля для спортивной игры)
2.7	Оборудованные площадки для занятий спортом (5.1.4)	сооружения для занятия спортом и физкультурой на открытом воздухе (теннисные корты, автодромы, мотодромы, трамплины, спортивные стрельбища)
2.8	Водный спорт (5.1.5)	объекты для занятия водными видами спорта (причалы и сооружения, необходимые для организации водных видов спорта и хранения соответствующего инвентаря)
2.9	Авиационный спорт (5.1.6)	объекты для занятия авиационными видами спорта (ангары, взлетно-посадочные площадки и иные сооружения, необходимые для организации авиационных видов спорта и хранения соответствующего инвентаря)
2.10	Внеуличный транспорт (7.6)	сооружения, необходимые для эксплуатации метрополитена, в том числе наземные пути метрополитена, посадочные станции, межстанционные переходы для пассажиров, электродепо, вентиляционные шахты; наземные сооружения для трамвайного сообщения и иных специальных дорог (канатных, монорельсовых, фуникулеров)
3. Вспомогательные виды разрешенного использования		
3.1	Банковская и страховая деятельность (4.5)	объекты для размещения организаций, оказывающих банковские и страховые услуги

2.3. Предельные (минимальные и (или) максимальные) размеры земельного участка и предельные параметры разрешенного строительства, реконструкции объекта капитального строительства, установленные градостроительным регламентом для территориальной зоны: «Зона застройки жилыми домами повышенной этажности (Ж-5)», в которой расположен земельный участок:

Предельные (минимальные и (или) максимальные) размеры земельных участков, в том числе их площадь			Минимальные отступы от границ земельного участка в целях определения мест допустимого размещения зданий, строений, сооружений, за пределами которых запрещено строительство зданий, строений, сооружений	Предельное количество этажей и (или) предельная высота зданий, строений, сооружений	Максимальный процент застройки в границах земельного участка, определяемый как отношение суммарной площади земельного участка, которая может быть застроена, ко всей площади земельного участка	Требования к архитектурным решениям объектов капитального строительства, расположенным в границах территории исторического поселения федерального или регионального значения	Иные показатели
1	2	3	4	5	6	7	8
Длина, м	Ширина, м	Площадь, га					
Без ограничений	Без ограничений	предельный минимальный размер земельного участка с видом разрешенного использования "коммунальное обслуживание", "предоставление коммунальных услуг" - 0,001 га; предельный	минимальный отступ от границ земельного участка для объектов капитального строительства с видом разрешенного использования для обеспечения физических и юридических лиц коммунальными услугами (холодного и горячего водоснабжения, электроснабжения, водоотведения (канализации),	предельное количество надземных этажей зданий, строений, сооружений для объектов капитального строительства с видом разрешенного использования «многоквартирные многоэтажные дома»: минимальное - 14 этажей, максимальное - 18 этажей;	максимальный процент застройки в границах земельного участка для объектов капитального строительства с видом разрешенного использования для обеспечения физических и юридических лиц коммунальными услугами (холодного и горячего водоснабжения, электроснабжения, водоотведения (канализации), газоснабжения (в	Без ограничений	минимальный процент застройки в границах земельного участка для объектов капитального строительства с видом разрешенного использования "многоквартирные многоэтажные дома" - 15% (без учета эксплуатируемой кровли подземных, подвальных, цокольных частей объектов); минимальный процент застройки в границах земельного участка для объектов капитального строительства с видом разрешенного использования "объекты для просвещения, дошкольного, начального и среднего общего образования", "детские ясли", "детские сады", "школы", "лицеи", "гимназии", "художественные школы", "музыкальные школы", "образовательные кружки", "иные объекты для размещения организаций, осуществляющих деятельность по воспитанию, образованию и просвещению", "объекты, предназначенные для занятий обучающихся физической культурой и спортом" - 10%; минимальный процент застройки в границах земельного участка для объектов капитального строительства с видом разрешенного использования "объекты для обеспечения физических и юридических лиц коммунальными услугами (холодного и горячего водоснабжения, электроснабжения, водоотведения (канализации),

<p>ый размер земельного участка с иным видом разрешения о использовании для размещения нестационарных объектов: минимальный – 0,0002 га, максимальный – 0,09 га; предельный размер земельного участка с иным видом разрешения о использовании</p>	<p>газоснабжения (в том числе поставки на регулярной основе бытового газа в баллонах), теплоснабжения (отопления), в том числе поставки на регулярной основе твердого топлива при наличии печного отопления, сбора неопасных твердых отходов)", "объекты, обеспечивающие поставку воды, тепла, электричества, газа, отвод канализационных стоков, очистку и уборку данных объектов" - 40%;</p>	<p>том числе поставки на регулярной основе бытового газа в баллонах), теплоснабжения (отопления), в том числе поставки на регулярной основе твердого топлива при наличии печного отопления, сбора неопасных твердых отходов)", "объекты, обеспечивающие поставку воды, тепла, электричества, газа, отвод канализационных стоков, очистку и уборку данных объектов», «гаражи, пристроенные гаражи, в том числе подземные, предназначенные для хранения автотранспорта, в том числе с разделением на машино-места (за исключением гаражей, размещенных на территории содержания видов разрешенного использования</p>	<p>предельно е максимальное количество надземных этажей зданий, строений, сооружений для объектов капитального строительства а с иным видом разрешенного использования – 18 этажей;</p>	<p>поставки на регулярной основе бытового газа в баллонах), теплоснабжения (отопления), в том числе поставки на регулярной основе твердого топлива при наличии печного отопления, сбора неопасных твердых отходов)", "объекты, обеспечивающие поставку воды, тепла, электричества, газа, отвод канализационных стоков, очистку и уборку данных объектов», «гаражи, пристроенные гаражи, в том числе подземные, предназначенные для хранения автотранспорта, в том числе с разделением на машино-места (за исключением гаражей, размещенных на территории</p>	<p>газоснабжения (в том числе поставки на регулярной основе бытового газа в баллонах), теплоснабжения (отопления), в том числе поставки на регулярной основе твердого топлива при наличии печного отопления, сбора неопасных твердых отходов)", "объекты, обеспечивающие поставку воды, тепла, электричества, газа, отвод канализационных стоков, очистку и уборку данных объектов" - 40%;</p>
<p>минимальный процент застройки в границах земельного участка для объектов капитального строительства с иным видом разрешенного использования – 15% (без учета эксплуатируемой кровли подземных, надземных, цокольных частей объектов). предельное минимальное количество машинно-мест для стоянок индивидуальных транспортных средств:</p>	<p>для объектов капитального строительства с видом разрешенного использования "объекты для обеспечения физических и юридических лиц коммунальными услугами (холодного и горячего водоснабжения, электроснабжения, водоотведения (канализации), газоснабжения (в том числе поставки на регулярной основе бытового газа в баллонах), теплоснабжения (отопления), в том числе поставки на регулярной основе твердого топлива при наличии печного отопления, сбора неопасных твердых отходов)", "объекты, обеспечивающие поставку воды, тепла, электричества, газа, отвод канализационных стоков, очистку и уборку данных объектов", "объекты для приема физических и юридических лиц в связи с предоставлением им коммунальных услуг", "объекты для оказания населению или организациям бытовых услуг", "объекты для подготовки и поддержания в готовности органов внутренних дел, Росгвардии и спасательных служб, в которых существует военизированная служба", "объекты гражданской обороны (за исключением объектов гражданской обороны, являющихся частями производственных зданий)", "объекты для размещения организаций, оказывающих банковские и страховые услуги" - I машино-место на 60 кв. метров общей площади (без учета помещений, занимаемых автостоянкой, помещений лифтовых шахт, лестничных клеток);</p>	<p>для объектов капитального строительства с видом разрешенного использования "многоквартирные многоквартирные дома" - I машино-место на 115 кв. метров площади квартир (за исключением лоджий, балконов, веранд, террас, холодных кладовых и тамбуров), но не менее 0,5 машино-места на I</p>	<p>для объектов капитального строительства с видом разрешенного использования "многоквартирные многоквартирные дома" - I машино-место на 115 кв. метров площади квартир (за исключением лоджий, балконов, веранд, террас, холодных кладовых и тамбуров), но не менее 0,5 машино-места на I</p>	<p>минимальный процент застройки в границах земельного участка для объектов капитального строительства с иным видом разрешенного использования – 15% (без учета эксплуатируемой кровли подземных, надземных, цокольных частей объектов). предельное минимальное количество машинно-мест для стоянок индивидуальных транспортных средств:</p>	<p>минимальный процент застройки в границах земельного участка для объектов капитального строительства с иным видом разрешенного использования – 15% (без учета эксплуатируемой кровли подземных, надземных, цокольных частей объектов). предельное минимальное количество машинно-мест для стоянок индивидуальных транспортных средств:</p>

		<p>предусмотрено содержанием видов разрешенного использования «размещение гаражей для собственных нужд (2.7.2.)», «служебные гаражи (4.9)», «гаражи для собственных нужд», "подземные гаражи и автостоянки, определенные видами разрешенного использования "многоэтажная жилая застройка (высотная застройка) (2.6)" - 1 м;</p> <p>минимальный отступ от границ земельного участка для объектов капитального строительства с иным видом разрешенного использования - 3 м (для проекций балконов, крылец, примков, хозяйственных построек, подземных частей объектов - 1 м);</p>	<p>«размещение гаражей для собственных нужд (2.7.2.)», «служебные гаражи (4.9)», «гаражи для собственных нужд» устанавливается равным всей площади земельного участка, за исключением площади, занятой минимальными отступами от границ земельного участка;</p> <p>максимальный процент застройки в границах земельного участка для объектов капитального строительства с видом разрешенного использования "многоквартирные многоэтажные дома" - 30% (без учета эксплуатируемой кровли подземных, подвальных, цокольных частей объектов);</p> <p>максимальный процент застройки в границах земельного участка для объектов</p>	<p>квартиру, из них не более 15% гостевых машино-мест;</p> <p>для объектов капитального строительства с видом разрешенного использования "спортивные клубы в зданиях и сооружениях, спортивные залы в зданиях и сооружениях, бассейны в зданиях и сооружениях, физкультурно-оздоровительные комплексы в зданиях и сооружениях", "объекты для устройства площадок для занятия спортом и физкультурой на открытом воздухе (физкультурные площадки, беговые дорожки, поля для спортивной игры)", "объекты для занятия спортом и физкультурой на открытом воздухе (теннисные корты, автодромы, мотодромы, трамплины, спортивные стрельбища)" - 4 машино-места на 100 кв. метров общей площади (без учета помещений, занимаемых автостоянкой, помещений лифтовых шахт, лестничных клеток);</p> <p>для объектов капитального строительства с видом разрешенного использования "спортивно-зрелищные объекты, имеющие специальные места для зрителей от 500 мест (стадионы; дворцы спорта, ледовые дворцы, ипподромы)" - 15 машино-мест на 100 мест;</p> <p>для объектов капитального строительства с видом разрешенного использования "объекты для продажи товаров, торговая площадь которых составляет до 5000 кв. метров":</p> <p>для объектов, торговая площадь которых составляет до 400 кв. метров, - 1 машино-место на 80 кв. метров общей площади (без учета помещений, занимаемых автостоянкой, помещений лифтовых шахт, лестничных клеток);</p> <p>для объектов, торговая площадь которых составляет от 401 кв. метра до 1000 кв. метров, - 2 машино-места на 80 кв. метров общей площади (без учета помещений, занимаемых автостоянкой, помещений лифтовых шахт, лестничных клеток);</p> <p>для объектов, торговая площадь которых составляет от 1001 кв. метра до 5000 кв. метров, - 3 машино-места на 100 кв. метров общей площади (без учета помещений, занимаемых автостоянкой, помещений лифтовых шахт, лестничных клеток);</p> <p>предельный максимальный коэффициент плотности застройки земельного участка для объектов капитального строительства с видом разрешенного использования "многоквартирные многоэтажные дома" - 2,5;</p> <p>предельный минимальный размер площадок для игр детей, отдыха взрослого населения, занятий физкультурой,</p>
--	--	---	--	--

		<p>минимальный отступ от границ земельного участка, совпадающих с красными линиями улиц, в целях определения мест допустимого размещения зданий, строений, сооружений, за пределами которых запрещено строительство зданий, строений, сооружений, - 0 м;</p>	<p>капитального строительства с видом разрешенного использования "объекты для воспитания, образования и просвещения", "объекты для просвещения, дошкольного, начального и среднего общего образования", "детские ясли", "детские сады", "школы", "лицеи", "гимназии", "художественные школы", "музыкальные школы", "образовательные кружки", "иные объекты для размещения организаций, осуществляющих деятельность по воспитанию, образованию и просвещению", "объекты, предназначенные для занятий обучающихся физической культурой и спортом" - 70%; максимальный</p>	<p>хозяйственных целей и озеленения для объектов капитального строительства в границах земельного участка с видом разрешенного использования "многоэтажная жилая застройка" - 14 кв. метров на 100 кв. метров площади квартир, за исключением лоджий, балконов, веранд, террас, холодных кладовых и тамбуров.</p> <p>Архитектурно-строительное проектирование осуществляется путем подготовки проектной документации применительно к объектам капитального строительства и их частям, строящимся или реконструируемым, с размещением всех элементов благоустройства, необходимых для их эксплуатации (проезды, дорожки, площадки, стоянки для транспортных средств и другие элементы благоустройства), в границах принадлежащего застройщику земельного участка и в соответствии с Правилами землепользования и застройки города Новосибирска, утвержденными решением Совета депутатов города Новосибирска от 24.06.2009 № 1288, требованиями технических регламентов, санитарно-эпидемиологическими требованиями, требованиями в области охраны окружающей среды; требованиями СП 59.13330.2020 «Доступность зданий и сооружений для маломобильных групп населения», СП 35-102-2001 «Жилая среда с планировочными элементами, доступными инвалидам», в части благоустройства территории, обеспечения беспрепятственного доступа маломобильных групп населения к входам в пассажирские лифты жилых домов и помещения общественного назначения, СП 35-101-2001 «Проектирование зданий и сооружений с учетом доступа для маломобильных групп населения. Общие положения» и СП 35-103-2001 «Общественные здания и сооружения, доступные маломобильным посетителям».</p> <p>Схема планировочной организации земельного участка, благоустройство, озеленение, инженерные сети участка разрабатываются в увязке с общей схемой планировочной организации земельных участков прилегающих территорий, с учетом существующей и перспективной застройки.</p> <p>Защитные мероприятия, устраняющие возможность негативного воздействия на конструкции существующих зданий; мероприятия по обеспечению сохранности существующих подземных коммуникаций; мероприятия для исключения выноса грязи колесами автотранспорта с территории стройплощадки предусматриваются проектом организации строительства.</p> <p>Необходимость получения паспорта фасадов установлена</p>
--	--	--	---	--

				<p>процент застройки в границах земельного участка для объектов капитального строительства с иным видом разрешенного использования – 30% (без учета эксплуатируемой кровли подземных, подвальных, цокольных частей объектов);</p>	<p>решением Совета депутатов г. Новосибирска от 27.09.2017 N 469 "О Правилах благоустройства территории города Новосибирска и признании утратившими силу отдельных решений Совета депутатов города Новосибирска" и постановлением мэрии города Новосибирска от 16.08.2013 N 7762 "Об утверждении Порядка выдачи паспортов фасадов зданий (строений, сооружений) на территории города Новосибирска".</p> <p>Расстояния от инженерных коммуникаций до зданий, строений, сооружений принимаются в соответствии с СП и местными нормативами градостроительного проектирования города Новосибирска, утвержденными решением Совета депутатов города Новосибирска от 02.12.2015 № 96 «О местных нормативах градостроительного проектирования города Новосибирска».</p> <p>При проектировании предусмотреть максимальное сохранение ценных пород деревьев.</p> <p>Снос зеленых насаждений, попадающих в зону строительства, оформляется в установленном порядке.</p> <p>В соответствии с разделом 3 приложения № 3 к проекту планировки территории строительство жилья необходимо осуществлять поэтапно с одновременным нормативным обеспечением объектами дошкольного, начального общего, основного общего и среднего общего образования.</p> <p>ТУ на вынос электрических сетей из зоны строительства согласовано ФГУП «УЭВ» от 30.01.2023 № 01-07/635.</p> <p>ТУ на вынос и переустройство сооружений связи ПАО «Ростелеком» согласовано ПАО «Ростелеком» от 08.12.2022 № 01/05/142353/22.</p> <p>ТУ на вынос КЛ-10кВ из зоны строительства согласовано ООО «НГСК» от 22.12.2022 №4322.</p> <p>ТУ на вынос тепловых сетей согласовано ФГУП «УЭВ» от 20.12.2022 № 42.</p>
--	--	--	--	---	---

2.4. Требования к назначению, параметрам и размещению объекта капитального строительства на земельном участке, на который действие градостроительного регламента не распространяется или для которого градостроительный регламент не устанавливается (за исключением случая, предусмотренного пунктом 7.1 части 3 статьи 57.3 Градостроительного кодекса Российской Федерации):

Причины отнесения земельного участка к виду земельного участка, на который действие градостроительного регламента не распространяется или для которого градостроительный регламент не устанавливается	Реквизиты акта, регулирующего использование земельного участка	Требования к использованию земельного участка	Требования к параметрам объекта капитального строительства			Требования к размещению объектов капитального строительства	
			Предельное количество этажей и (или) предельная высота зданий, строений, сооружений	Максимальный процент застройки в границах земельного участка, определяемый как отношение суммарной площади земельного участка, которая может быть застроена, ко всей площади земельного участка	Иные требования к параметрам объекта капитального строительства	Минимальные отступы от границ земельного участка в целях определения мест допустимого размещения зданий, строений, сооружений, за пределами которых запрещено строительство зданий, строений, сооружений	Иные требования к размещению объектов капитального строительства
1	2	3	4	5	6	7	8
—	—	—	—	—	—	—	—

2.5. Предельные параметры разрешенного строительства, реконструкции объекта капитального строительства, установленные положением об особо охраняемых природных территориях, в случае выдачи градостроительного плана земельного участка в отношении земельного участка, расположенного в границах особо охраняемой природной территории:

Причины отнесения земельного участка к виду земельного участка для которого градостроительный регламент не устанавливается	Реквизиты Положения об особо охраняемой природной территории	Реквизиты утвержденной документации по планировке территории	Зонирование особо охраняемой природной территории (да/нет)							
			Функциональная зона	Виды разрешенного использования земельного участка		Требования к параметрам объекта капитального строительства			Требования к размещению объектов капитального строительства	
				Основные виды разрешенного использования	Вспомогательные виды разрешенного использования	Предельное количество этажей и (или) предельная высота зданий, строений, сооружений	Максимальный процент застройки в границах земельного участка, определяемый как отношение суммарной площади земельного участка, которая может быть застроена, ко всей площади земельного участка	Иные требования к параметрам объекта капитального строительства	Минимальные отступы от границ земельного участка в целях определения мест допустимого размещения зданий, строений, сооружений, за пределами которых запрещено строительство зданий, строений, сооружений	Иные требования к размещению объектов капитального строительства
1	2	3	4	5	6	7	8	9	10	11
—	—	—	—	—	—	—	—	—	—	—

3. Информация о расположенных в границах земельного участка объектах капитального строительства и объектах культурного наследия

3.1. Объекты капитального строительства

№ Не имеется, Не имеется,
(согласно чертежу(ам) градостроительного плана) (назначение объекта капитального строительства, этажность, высотность, общая площадь, площадь застройки)

инвентаризационный или кадастровый номер Не имеется

3.2. Объекты, включенные в единый государственный реестр объектов культурного наследия (памятников истории и культуры) народов Российской Федерации

№ Информация отсутствует, Информация отсутствует,
(согласно чертежу(ам) градостроительного плана) (назначение объекта культурного наследия, общая площадь, площадь застройки)

(наименование органа государственной власти, принявшего решение о включении выявленного объекта культурного наследия в реестр, реквизиты этого решения)

регистрационный номер в реестре – _____ от _____
(дата)

4. Информация о расчетных показателях минимально допустимого уровня обеспеченности территории объектами коммунальной, транспортной, социальной инфраструктур и расчетных показателях максимально допустимого уровня территориальной доступности указанных объектов для населения в случае, если земельный участок расположен в границах территории, в отношении которой предусматривается осуществление деятельности по комплексному и устойчивому развитию территории:

Информация о расчетных показателях минимально допустимого уровня обеспеченности территории								
Объекты коммунальной инфраструктуры			Объекты транспортной инфраструктуры			Объекты социальной инфраструктуры		
Наименование вида объекта	Единица измерения	Расчетный показатель	Наименование вида объекта	Единица измерения	Расчетный показатель	Наименование вида объекта	Единица измерения	Расчетный показатель
1	2	3	4	5	6	7	8	9
Электроснабжение	кВт/ч на 1 тыс. человек	1200	Объекты транспортной инфраструктуры	км на 1 кв. км	4,0 - 5,5	Физкультурно-спортивные залы, спортивные сооружения для занятий настольными играми, объекты физкультурно-оздоровительного назначения	кв. м площади пола на 1 тыс. человек	350
Водоснабжение	куб.м/сут на 1 тыс. человек	300	–	–	–	Объекты физической культуры и спорта	на 1 тыс. человек	0,19
Водоотведение	куб.м/сут на 1 тыс. человек	300	–	–	–	Спортивные, тренажерные залы	кв. м площади пола на 1 тыс. человек	350
Теплоснабжение	Гкал/ч на 1 тыс. человек	4	–	–	–	Плавательные бассейны	кв. м зеркала воды на 1 тыс. человек	20 - 25

Поверхностные сточные воды	куб.м/мес. на 1 тыс. человек	720	-	-	-	Спортивные школы	кол-во учащихся на 1 тыс. человек	15
-	-	-	-	-	-	Дошкольные образовательные организации	кол-во мест на 1 тыс. человек	35 (при условии охвата 75% детей в возрасте от 0 до 3 лет; 75% детей в возрасте от 4 до 5 лет; 80% детей в возрасте от 5 до 7 лет)
-	-	-	-	-	-	Общеобразовательные организации	кол-во мест на 1 тыс. человек	115 (при условии охвата 100% обучаемых в I и II ступенях и 75% обучаемых в III ступени)
-	-	-	-	-	-	Организации дополнительного образования	% охвата от общего числа детей в возрасте от 5-18 лет	80
-	-	-	-	-	-	Лечебно-профилактические медицинские организации, оказывающие медицинскую помощь в амбулаторных условиях	кол-во посещений в смену на 10 тыс. человек	181,5
-	-	-	-	-	-	Лечебно-профилактические медицинские организации, оказывающие медицинскую помощь в стационарных условиях	кол-во коек на 10 тыс. человек	134,7
-	-	-	-	-	-	Медицинские организации скорой медицинской помощи	кол-во автомобилей на 10 тыс. человек	1
-	-	-	-	-	-	Медицинские организации особого типа	-	по заданию на проектирование

Информация о расчетных показателях максимально допустимого уровня территориальной доступности								
Наименование вида объекта	Единица измерения	Расчетный показатель	Наименование вида объекта	Единица измерения	Расчетный показатель	Наименование вида объекта	Единица измерения	Расчетный показатель
1	2	3	4	5	6	7	8	9
Электроснабжение	м	300	Объекты транспортной инфраструктуры	км	3,0	Физкультурно-спортивные залы, спортивные сооружения для занятий настольными играми, объекты физкультурно-оздоровительного назначения	минуты	не более 30
-	-	-	-	-	-	Спортивные, тренажерные залы	-	в пределах жилого района
-	-	-	-	-	-	Плавательные бассейны	-	в пределах жилого района
-	-	-	-	-	-	Спортивные школы	-	в пределах жилого района
-	-	-	-	-	-	Дошкольные образовательные организации	м	не более 300
-	-	-	-	-	-	Общеобразовательные организации	м	не более 500
-	-	-	-	-	-	Организации дополнительного образования	м	750 (30 минут в одну сторону)
-	-	-	-	-	-	Лечебно-профилактические медицинские организации, оказывающие медицинскую помощь в амбулаторных условиях	минуты	30

5. Информация об ограничениях использования земельного участка, в том числе если земельный участок полностью или частично расположен в границах зон с особыми условиями использования территорий

Информация отсутствует

6. Информация о границах зон с особыми условиями использования территорий, если земельный участок полностью или частично расположен в границах таких зон:

Наименование зоны с особыми условиями использования территории с указанием объекта, в отношении которого установлена такая зона	Перечень координат характерных точек в системе координат, используемой для ведения Единого государственного реестра недвижимости		
	Обозначение (номер) характерной точки	X	Y
1	2	3	4

7. Информация о границах публичных сервитутов

Обозначение (номер) характерной точки	Перечень координат характерных точек в системе координат, используемой для ведения Единого государственного реестра недвижимости

	X	Y
-	-	-

8. Номер и (или) наименование элемента планировочной структуры, в границах которого расположен земельный участок квартал № 19

9. Информация о возможности подключения (технологического присоединения) объектов капитального строительства к сетям инженерно-технического обеспечения (за исключением сетей электроснабжения), определяемая с учетом программ комплексного развития систем коммунальной инфраструктуры поселения, муниципального округа, городского округа (при их наличии), в состав которой входят сведения о максимальной нагрузке в возможных точках подключения (технологического присоединения) к таким сетям, а также сведения об организации, представившей данную информацию:

Наименование организации: МУП г. Новосибирска «Горводоканал»;

Реквизиты документа: от 18.04.2023 № 5-11352;

Вид ресурса: водоснабжение и водоотведение;

Максимальная нагрузка: 88,444 куб. м/сут;

Сроки подключения к сетям: --;

Срок действия технических условий: 12 месяцев.

Наименование организации: АО «СИБЭКО»;

Реквизиты документа: от 12.04.2023 № 20-12/3,4-16/135666;

Вид ресурса: теплоснабжение;

Максимальная нагрузка: --;

Сроки подключения к сетям: --;

Срок действия технических условий: --.

(см. приложение - схему о возможных точках подключения к сетям водоснабжения и водоотведения)

10. Реквизиты нормативных правовых актов субъекта Российской Федерации, муниципальных правовых актов, устанавливающих требования к благоустройству территории

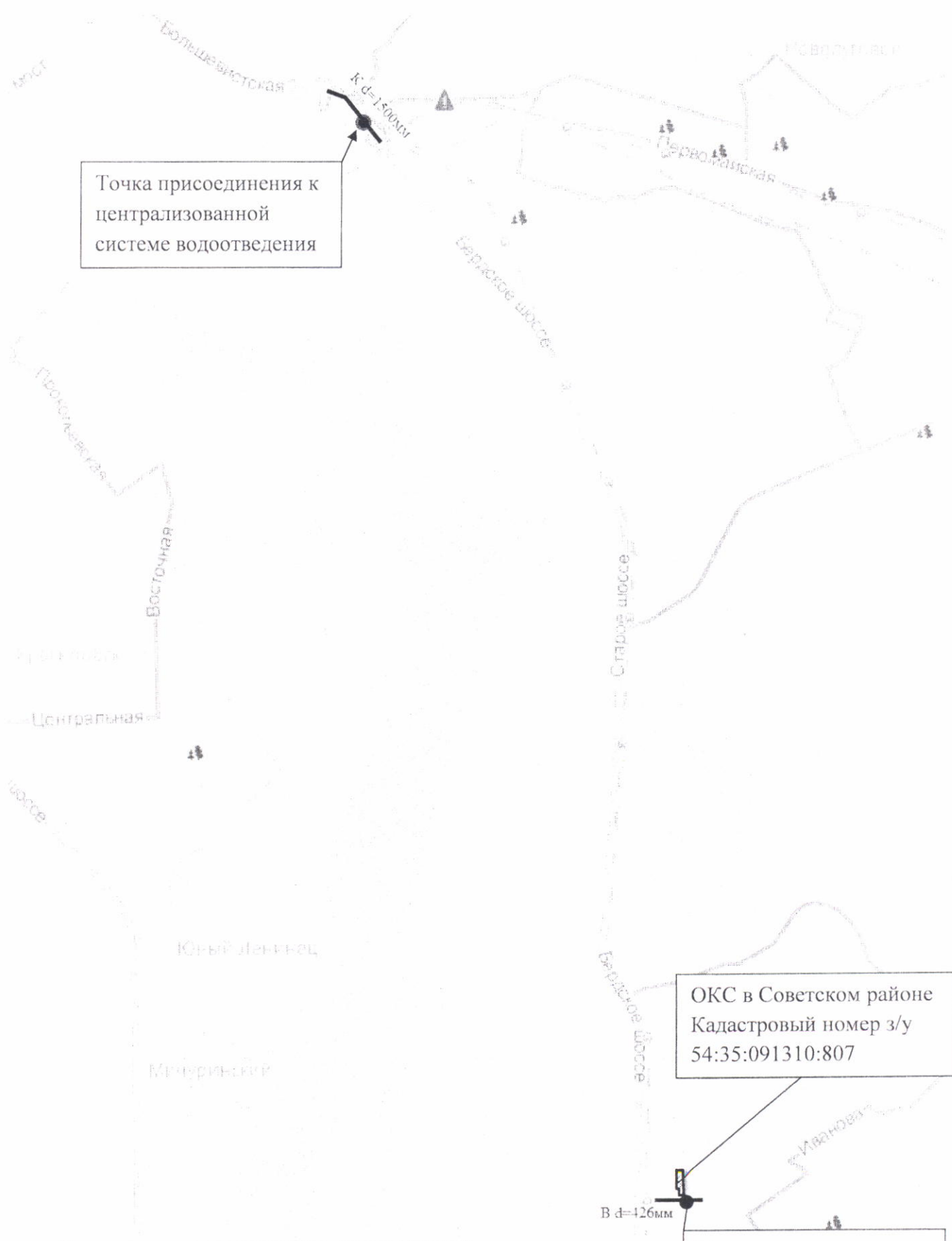
Совет депутатов города Новосибирска, решение от 27.09.2017 № 469 «О Правилах благоустройства территории города Новосибирска и признании утратившими силу отдельных решений Совета депутатов города Новосибирска».

11. Информация о красных линиях: _____

Обозначение (номер) характерной точки	Перечень координат характерных точек в системе координат, используемой для ведения Единого государственного реестра недвижимости	
	X	Y
1	470074,55	4208732,55
2	470075,13	4208119,22

Приложение (в случае, указанном в части 3.1 статьи 57.3 Градостроительного кодекса Российской Федерации)

Приложение: схема




Точка присоединения к централизованной системе водоотведения

ОКС в Советском районе
Кадастровый номер з/у
54:35:091310:807

Точка присоединения к централизованной системе водоснабжения

Направление трассы канализации показано условно.

Прогноз 2023 на губернаторов
27.04.2023  А.А.