

Градостроительный план земельного участка №

Р Ф - 1 9 - 4 - 3 0 - 2 - 4 5 - 2 0 2 3 - 0 0 6 5

Градостроительный план земельного участка подготовлен на основании

заявления Михина Дмитрия Сергеевича №2080 от 12.05.2023

(реквизиты заявления правообладателя земельного участка, иного лица в случае, предусмотренном частью 1.1 статьи 57.3 Градостроительного кодекса Российской Федерации, с указанием ф.и.о. заявителя – физического лица, либо реквизиты заявления и наименование заявителя – юридического лица о выдаче градостроительного плана земельного участка)

Местонахождение земельного участка

(субъект Российской Федерации)

(муниципальный район или городской округ)

- Российская Федерация, Республика Хакасия, Усть-Абаканский муниципальный район, сельское поселение Расцветовский сельсовет, поселок Расцвет, улица 22 Олимпиады, земельный участок 2/5
- Российская Федерация, Республика Хакасия, Усть-Абаканский муниципальный район, сельское поселение Расцветовский сельсовет, поселок Расцвет, улица 22 Олимпиады, земельный участок 2/7
- Российская Федерация, Республика Хакасия, Усть-Абаканский муниципальный район, сельское поселение Расцветовский сельсовет, поселок Расцвет, улица 22 Олимпиады, земельный участок 1/1
- Российская Федерация, Республика Хакасия, Усть-Абаканский муниципальный район, сельское поселение Расцветовский сельсовет, поселок Расцвет, улица 22 Олимпиады, земельный участок 1/1Д
- Российская Федерация, Республика Хакасия, Усть-Абаканский муниципальный район, сельское поселение Расцветовский сельсовет, поселок Расцвет, улица 22 Олимпиады, земельный участок 2/1Д
- Российская Федерация, Республика Хакасия, Усть-Абаканский муниципальный район, сельское поселение Расцветовский сельсовет, поселок Расцвет, улица 22 Олимпиады, земельный участок 2/3
- Российская Федерация, Республика Хакасия, Усть-Абаканский муниципальный район, сельское поселение Расцветовский сельсовет, поселок Расцвет, улица 22 Олимпиады, земельный участок 1/3
- Российская Федерация, Республика Хакасия, Усть-Абаканский муниципальный район, сельское поселение Расцветовский сельсовет, поселок Расцвет, улица 22 Олимпиады, земельный участок 2/1
- Российская Федерация, Республика Хакасия, Усть-Абаканский муниципальный район, сельское поселение Расцветовский сельсовет, поселок Расцвет, улица 22 Олимпиады, земельный участок 1/4
- Российская Федерация, Республика Хакасия, Усть-Абаканский муниципальный район, сельское поселение Расцветовский сельсовет, поселок Расцвет, улица 22 Олимпиады, земельный участок 1/5
- Российская Федерация, Республика Хакасия, Усть-Абаканский муниципальный район, сельское поселение Расцветовский сельсовет, поселок Расцвет, улица 22 Олимпиады, земельный участок 1/7
- Российская Федерация, Республика Хакасия, Усть-Абаканский муниципальный район, сельское поселение Расцветовский сельсовет, поселок Расцвет, улица 22 Олимпиады, земельный участок 1/6
- Российская Федерация, Республика Хакасия, Усть-Абаканский муниципальный район, сельское поселение Расцветовский сельсовет, поселок Расцвет, улица 22 Олимпиады, земельный участок 1/8
- Российская Федерация, Республика Хакасия, Усть-Абаканский муниципальный район, сельское поселение Расцветовский сельсовет, поселок Расцвет, улица 22 Олимпиады, земельный участок 1/2
- Российская Федерация, Республика Хакасия, Усть-Абаканский муниципальный район, сельское поселение Расцветовский сельсовет, поселок Расцвет, улица 22 Олимпиады, земельный участок 2/2
- Российская Федерация, Республика Хакасия, Усть-Абаканский муниципальный район, сельское поселение Расцветовский сельсовет, поселок Расцвет, улица 22 Олимпиады, земельный участок 2/4
- Российская Федерация, Республика Хакасия, Усть-Абаканский муниципальный район, сельское поселение Расцветовский сельсовет, поселок Расцвет, улица 22 Олимпиады, земельный участок 2/6
- Российская Федерация, Республика Хакасия, Усть-Абаканский муниципальный район, сельское поселение Расцветовский сельсовет, поселок Расцвет, улица 22 Олимпиады, земельный участок 2/8

(поселение)

Описание границ земельного участка (образуемого земельного участка):

| Обозначение (номер) характерной точки | Перечень координат характерных точек в системе координат, используемой для ведения Единого государственного реестра недвижимости | |
|---------------------------------------|--|-----------|
| | X | Y |
| Земельный участок 19:10:030304:2893 | | |
| 1 | 420725.15 | 197849.51 |

| | | |
|-------------------------------------|-----------|-----------|
| 2 | 420724.93 | 197858.66 |
| 3 | 420698.95 | 197858.04 |
| 4 | 420699.16 | 197848.90 |
| 1 | 420725.15 | 197849.51 |
| Земельный участок 19:10:030304:2894 | | |
| 1 | 420724.93 | 197858.66 |
| 2 | 420724.63 | 197871.47 |
| 3 | 420721.82 | 197871.41 |
| 4 | 420698.66 | 197870.89 |
| 5 | 420698.95 | 197858.04 |
| 1 | 420724.93 | 197858.66 |
| Земельный участок 19:10:030304:2899 | | |
| 1 | 420783.19 | 197826.78 |
| 2 | 420782.85 | 197841.75 |
| 3 | 420757.11 | 197841.13 |
| 4 | 420757.47 | 197826.20 |
| 5 | 420768.85 | 197826.46 |
| 1 | 420783.19 | 197826.78 |
| Земельный участок 19:10:030304:2898 | | |
| 1 | 420789.21 | 197826.92 |
| 2 | 420788.85 | 197841.88 |
| 3 | 420788.64 | 197851.03 |
| 4 | 420788.42 | 197860.18 |
| 5 | 420788.11 | 197872.92 |
| 6 | 420782.11 | 197872.78 |
| 7 | 420782.42 | 197860.03 |
| 8 | 420782.64 | 197850.89 |
| 9 | 420782.85 | 197841.75 |
| 10 | 420783.19 | 197826.78 |
| 1 | 420789.21 | 197826.92 |
| Земельный участок 19:10:030304:2890 | | |
| 1 | 420731.72 | 197825.62 |
| 2 | 420731.37 | 197840.51 |
| 3 | 420731.15 | 197849.66 |
| 4 | 420730.93 | 197858.81 |

| | | |
|-------------------------------------|-----------|-----------|
| 5 | 420730.63 | 197871.61 |
| 6 | 420724.63 | 197871.47 |
| 7 | 420724.93 | 197858.66 |
| 8 | 420725.15 | 197849.51 |
| 9 | 420725.37 | 197840.37 |
| 10 | 420725.74 | 197825.49 |
| 1 | 420731.72 | 197825.62 |
| Земельный участок 19:10:030304:2892 | | |
| 1 | 420725.37 | 197840.37 |
| 2 | 420725.15 | 197849.51 |
| 3 | 420699.16 | 197848.90 |
| 4 | 420699.36 | 197839.75 |
| 1 | 420725.37 | 197840.37 |
| Земельный участок 19:10:030304:2900 | | |
| 1 | 420782.85 | 197841.75 |
| 2 | 420782.64 | 197850.89 |
| 3 | 420756.89 | 197850.27 |
| 4 | 420757.11 | 197841.13 |
| 1 | 420782.85 | 197841.75 |
| Земельный участок 19:10:030304:2891 | | |
| 1 | 420725.74 | 197825.49 |
| 2 | 420725.37 | 197840.37 |
| 3 | 420699.36 | 197839.75 |
| 4 | 420699.70 | 197824.90 |
| 5 | 420722.86 | 197825.42 |
| 1 | 420725.74 | 197825.49 |
| Земельный участок 19:10:030304:2895 | | |
| 1 | 420814.50 | 197842.49 |
| 2 | 420814.29 | 197851.64 |
| 3 | 420788.64 | 197851.03 |
| 4 | 420788.85 | 197841.88 |
| 1 | 420814.50 | 197842.49 |
| Земельный участок 19:10:030304:2901 | | |
| 1 | 420782.64 | 197850.89 |
| 2 | 420782.42 | 197860.03 |
| 3 | 420756.68 | 197859.42 |

| | | |
|-------------------------------------|-----------|-----------|
| 4 | 420756.89 | 197850.27 |
| 1 | 420782.64 | 197850.89 |
| Земельный участок 19:10:030304:2902 | | |
| 1 | 420782.42 | 197860.03 |
| 2 | 420782.11 | 197872.78 |
| 3 | 420767.81 | 197872.46 |
| 4 | 420756.37 | 197872.20 |
| 5 | 420756.68 | 197859.42 |
| 1 | 420782.42 | 197860.03 |
| Земельный участок 19:10:030304:2896 | | |
| 1 | 420814.29 | 197851.64 |
| 2 | 420814.09 | 197860.79 |
| 3 | 420788.42 | 197860.18 |
| 4 | 420788.64 | 197851.03 |
| 1 | 420814.29 | 197851.64 |
| Земельный участок 19:10:030304:2897 | | |
| 1 | 420814.09 | 197860.79 |
| 2 | 420813.80 | 197873.50 |
| 3 | 420790.81 | 197872.98 |
| 4 | 420788.11 | 197872.92 |
| 5 | 420788.42 | 197860.18 |
| 1 | 420814.09 | 197860.79 |
| Земельный участок 19:10:030304:2885 | | |
| 1 | 420814.84 | 197827.50 |
| 2 | 420814.50 | 197842.49 |
| 3 | 420788.85 | 197841.88 |
| 4 | 420789.21 | 197826.92 |
| 5 | 420791.85 | 197826.98 |
| 1 | 420814.84 | 197827.50 |
| Земельный участок 19:10:030304:2886 | | |
| 1 | 420757.47 | 197826.20 |
| 2 | 420757.11 | 197841.13 |
| 3 | 420731.37 | 197840.51 |
| 4 | 420731.72 | 197825.62 |
| 5 | 420745.86 | 197825.94 |
| 1 | 420757.47 | 197826.20 |

| Земельный участок 19:10:030304:2887 | | |
|-------------------------------------|-----------|-----------|
| 1 | 420757.11 | 197841.13 |
| 2 | 420756.89 | 197850.27 |
| 3 | 420731.15 | 197849.66 |
| 4 | 420731.37 | 197840.51 |
| 1 | 420757.11 | 197841.13 |
| Земельный участок 19:10:030304:2888 | | |
| 1 | 420756.89 | 197850.27 |
| 2 | 420756.68 | 197859.42 |
| 3 | 420730.93 | 197858.81 |
| 4 | 420731.15 | 197849.66 |
| 1 | 420756.89 | 197850.27 |
| Земельный участок 19:10:030304:2889 | | |
| 1 | 420756.68 | 197859.42 |
| 2 | 420756.37 | 197872.20 |
| 3 | 420744.82 | 197871.93 |
| 4 | 420730.63 | 197871.61 |
| 5 | 420730.93 | 197858.81 |
| 1 | 420756.68 | 197859.42 |

Кадастровый номер земельного участка (при наличии) или в случае, предусмотренном частью 1.1 статьи 57.3 Градостроительного кодекса Российской Федерации, условный номер образуемого земельного участка на основании утвержденных проекта межевания территории и (или) схемы расположения земельного участка или земельных участков на кадастровом плане территории

19:10:030304:2893, 19:10:030304:2894, 19:10:030304:2899, 19:10:030304:2898, 19:10:030304:2890, 19:10:030304:2892, 19:10:030304:2900, 19:10:030304:2891, 19:10:030304:2895, 19:10:030304:2901, 19:10:030304:2902, 19:10:030304:2896, 19:10:030304:2897, 19:10:030304:2885, 19:10:030304:2886, 19:10:030304:2887, 19:10:030304:2888, 19:10:030304:2889

Площадь земельного участка

19:10:030304:2893 - 238 м², 19:10:030304:2894 - 333 м², 19:10:030304:2899 - 385 м², 19:10:030304:2898 - 276 м², 19:10:030304:2890 - 276 м², 19:10:030304:2892 - 238 м², 19:10:030304:2900 - 235 м², 19:10:030304:2891 - 387 м², 19:10:030304:2895 - 235 м², 19:10:030304:2901 - 236 м², 19:10:030304:2902 - 329 м², 19:10:030304:2896 - 235 м², 19:10:030304:2897 - 327 м², 19:10:030304:2885 - 384 м², 19:10:030304:2886 - 384 м², 19:10:030304:2887 - 236 м², 19:10:030304:2888 - 236 м², 19:10:030304:2889 - 329 м²

Информация о расположенных в границах земельного участка объектах капитального строительства
Объекты капитального строительства отсутствуют

Информация о границах зоны планируемого размещения объекта капитального строительства в соответствии с утвержденным проектом планировки территории (при наличии)
Проект планировки территории не утвержден

| | | |
|--|---|---|
| Обозначение (номер) характерной точки | Перечень координат характерных точек в системе координат, используемой для ведения Единого государственного реестра недвижимости | |
| | X | Y |
| - | - | - |

Реквизиты проекта планировки территории и (или) проекта межевания территории в случае, если земельный участок расположен в границах территории, в отношении которой утверждены проект планировки территории и (или) проект межевания территории

Документация по планировке территории не утверждена

(указывается в случае, если земельный участок расположен в границах территории, в отношении которой утверждены проект планировки территории и (или) проект межевания территории)

Градостроительный план подготовлен Егоровой Еленой Владимировной-Главой Усть-Абаканского района
(ф.и.о., должность уполномоченного лица, наименование органа)



Дата выдачи 22.05.2023
(ДД.ММ.ГГГГ)



(Handwritten signature)
(подпись)

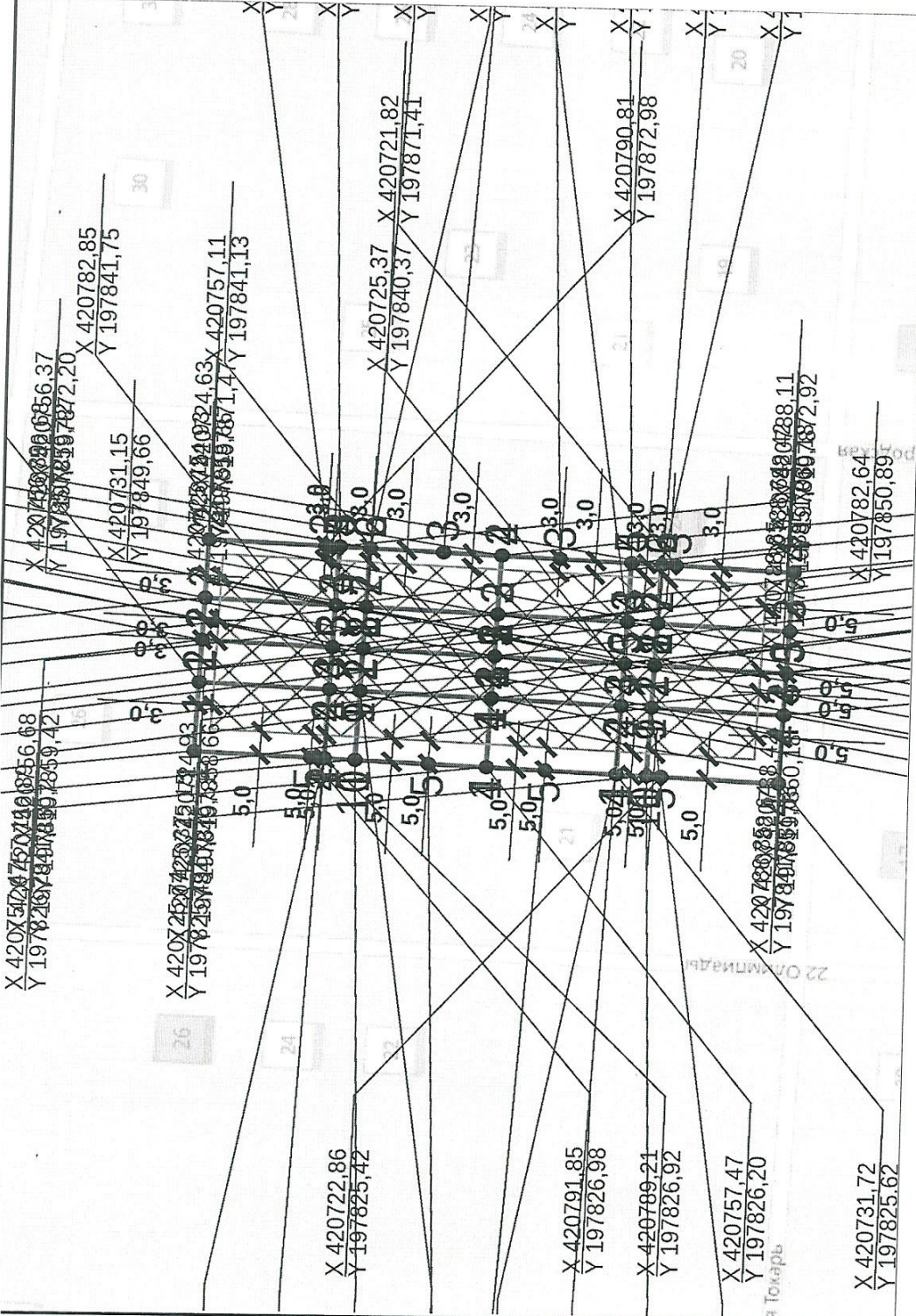
Е.В. Егорова
(расшифровка подписи)

ЭКСПЛИКАЦИЯ ОБЪЕКТОВ

| | |
|-------|----------------------|
| № п/п | Наименование объекта |
|-------|----------------------|

УСЛОВНЫЕ ОБОЗНАЧЕНИЯ

-  Место допустимого размещения
-  Земельный участок ГПЗУ





№ РФ-19-4-30-2-45-2023-0065

Российская Федерация, Республика Хакасия, Усть-Абаканский муниципальный район, сельское поселение Расцветовский сельсовет, поселок Расцвет, улица 22 Олимпиады, земельный участок 2/5

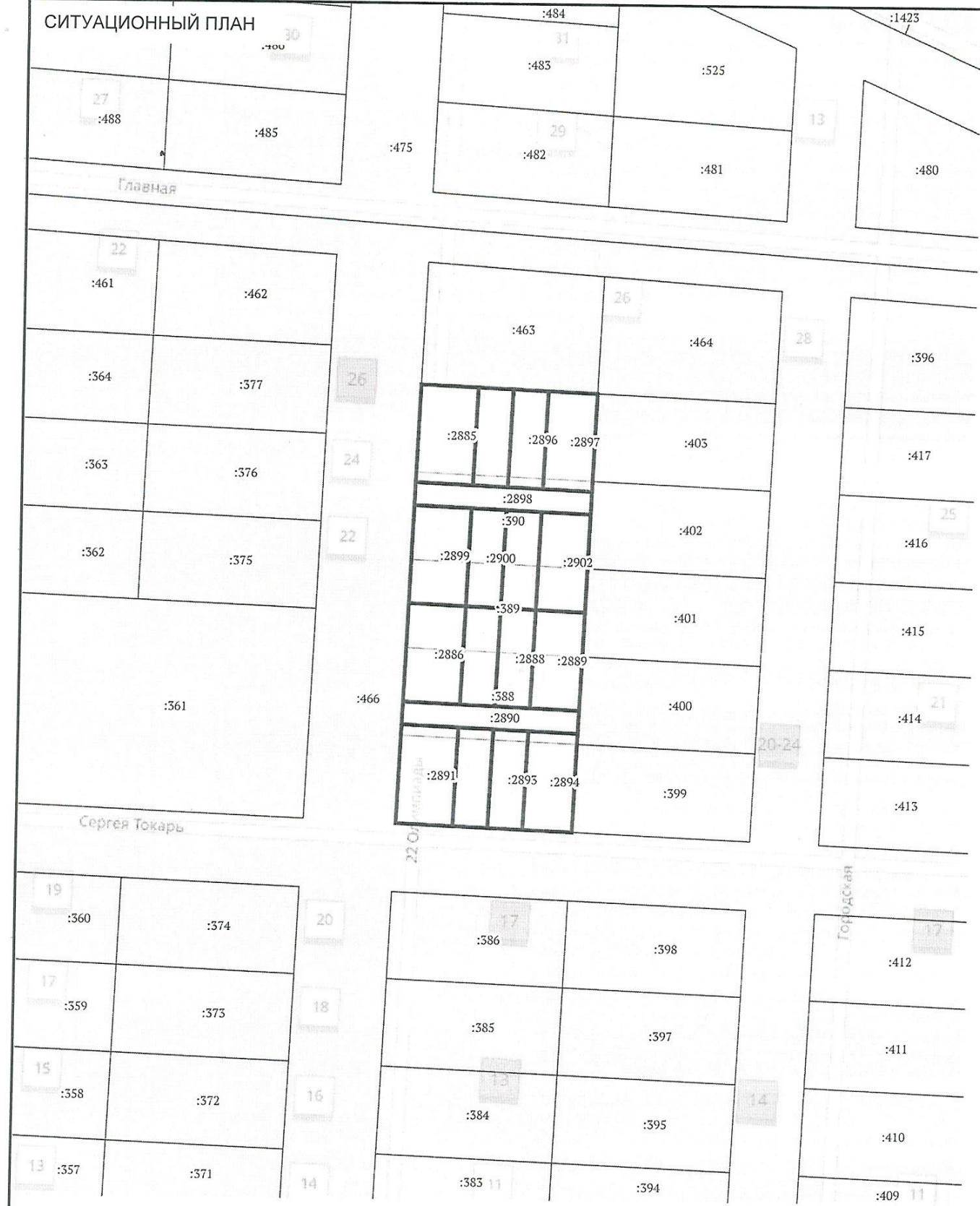
| | |
|--------------------------|---------|
| 1. ЧЕРТЕЖ | |
| ГРАДОСТРОИТЕЛЬНОГО ПЛАНА | Масштаб |
| ЗЕМЕЛЬНОГО УЧАСТКА | 1:2257 |
| Лист | 7 |
| Листов | 25 |

Кадастровый номер
19:10:030304:2893
Площадь участка – 238 м²
Кадастровый номер

| Должность | ФИО | Подпись | Дата |
|-------------|-----------------|---|------------|
| Исполнитель | Павленко Е.С. |  | 22.05.2023 |
| Проверил | Прокофьева Л.А. |  | 22.05.2023 |
| | | | |
| | | | |
| | | | |

Чертеж градостроительного плана земельного участка разработан на топографической основе, выполненной

Чертеж градостроительного плана земельного участка разработан 18.05.2023 администрация Усть-Абаканского района



| | | | | | | |
|-------------------|-----------------|--------------------|------------|---|---|----|
| Должность | ФИО | Подпись | Дата | № РФ-19-4-30-2-45-2023-0065 | | |
| Исполнитель | Павленко Е.С. | <i>[Signature]</i> | 22.05.2023 | | | |
| Проверил | Прокофьева Л.А. | <i>[Signature]</i> | 22.05.2023 | Российская Федерация, Республика Хакасия, Усть-Абаканский муниципальный район, сельское поселение Расцветовский сельсовет, поселок Расцвет, улица 22 Олимпиады, земельный участок 2/5 | | |
| СИТУАЦИОННЫЙ ПЛАН | | | | | | |
| | | | | 1:2257 | 8 | 25 |

2. Информация о градостроительном регламенте либо требованиях к назначению, параметрам и размещению объекта капитального строительства на земельном участке, на который действие градостроительного регламента не распространяется или для которого градостроительный регламент не устанавливается
Земельный участок расположен в одной территориальной зон

2.1. Реквизиты акта органа государственной власти субъекта Российской Федерации, органа местного самоуправления, содержащего градостроительный регламент либо реквизиты акта федерального органа государственной власти, органа государственной власти субъекта Российской Федерации, органа местного самоуправления, иной организации, определяющего, в соответствии с федеральными законами, порядок использования земельного участка, на который действие градостроительного регламента не распространяется или для которого градостроительный регламент не устанавливается Решение Совета депутатов Усть-Абаканского района Республики Хакасия «Об утверждении Генерального плана и Правил землепользования и застройки Расцветовского сельсовета Республики Хакасия» от 15.06.2017г. № 75 в редакции от 27.12.2021 № 70 Решение Совета депутатов О внесении изменений в Решение Совета депутатов Усть-Абаканского района Республики Хакасия от 15.06.2017 № 75 «Об утверждении Генерального плана и Правил землепользования и застройки Расцветовского сельсовета Республики Хакасия».

2.2. Информация о видах разрешенного использования земельного участка
Ж1- зона застройки индивидуальными жилыми домами

2.3. Предельные (минимальные и (или) максимальные) размеры земельного участка и предельные параметры разрешенного строительства, реконструкции объекта капитального строительства, установленные градостроительным регламентом для территориальной зоны, в которой расположен земельный участок:

- Ж1 Зона застройки индивидуальными жилыми домами
- 1 Зона застройки индивидуальными жилыми домами выделена для обеспечения правовых условий формирования кварталов комфортного жилья с низкой плотностью застройки, посредством преимущественного размещения отдельно стоящих многоквартирных домов не выше трех этажей с приквартирными участками и без них.
 - 2 Градостроительные регламенты зоны застройки индивидуальными жилыми домами:

| Территориальная зона | Виды разрешенного использования земельных участков и объектов капитального строительства | Наименование вида разрешенного использования | Код | Предельные (минимальные и (или) максимальные) размеры земельных участков и предельные параметры разрешенного строительства, реконструкции объектов капитального строительства | | | | Ограничения использования земельных участков и объектов капитального строительства, устанавливаемые в соответствии с законодательством Российской Федерации |
|----------------------|--|--|-----|---|--|------------------------------|--|---|
| | | | | Предельные (минимальные и (или) максимальные) размеры земельных участков, в том числе их площадь, га | Минимальные отступы от границ земельных участков в целях определения мест допустимого размещения зданий, строений, сооружений, за пределами которых запрещено строительство зданий, строений, сооружений, м | Предельное количество этажей | Максимальный процент застройки в границах земельного участка, определяемый как отношение суммарной площади земельного участка, которая может быть застроена, ко всей площади земельного участка, % | |
| Ж1 | основные | для индивидуального жилищного строительства* | 2.1 | от 0,06 до 0,20. Для земельных участков, права на которые зарегистрированы до вступления в действие настоящих Правил землепользования и застройки, от 0,025 до 0,20 | от границ земельного участка (красной линии) для нового строительства – 5 м, для существующей застройки – нет; от боковых границ земельных участков до основных строений – 3; от боковых границ земельных участков до вспомогательных строений – 1; от фронтальной границы земельного участка до основных и вспомогательных зданий, строений – 5 | 3 | 60 | Не допускается размещение жилой застройки в санитарно-защитных и охранных зонах, установленных в предусмотренном действующим законодательством порядке. Не допускается размещение хозяйственных построек со стороны улиц, за исключением гаражей |
| Ж1 | основные | для ведения личного подсобного хозяйства (приусадебный земельный участок)* | 2.2 | от 0,06 до 0,15 | от боковых границ земельных участков до основных строений – 3; от боковых границ земельных участков до вспомогательных строений – 1; от фронтальной границы земельного участка до основных и вспомогательных зданий, строений – 5 | 3 | 60 | Не допускается размещение жилой застройки в санитарно-защитных и охранных зонах, установленных в предусмотренном действующим законодательством порядке. Не допускается размещение хозяйственных построек со стороны улиц, за |

| | | | | | | | | | | |
|----|---|-------|--|---|--|--|--|--|--|---|
| | | | | | | | | 3 | 75 | исключением гаражей |
| | блокированная жилая застройка | 2.3 | от 0,02 до 0,20 | 3 от фронтальной границы земельного участка до основных и вспомогательных зданий, строений – 5 | | | | Данный параметр не подлежит установлению | Данный параметр не подлежит установлению | Земельные участки (территории) общего пользования не подлежат приватизации |
| | земельные участки (территории) общего пользования | 12.0 | Данный параметр не подлежит установлению | Данный параметр не подлежит установлению | | | | Данный параметр не подлежит установлению | Данный параметр не подлежит установлению | Не допускается размещение объектов спортивного назначения в санитарно-защитных зонах, установленных в предусмотренном действующим законодательством порядке |
| | площадки для занятий спортом | 5.1.3 | Данный параметр не подлежит установлению | Данный параметр не подлежит установлению | | | | Данный параметр не подлежит установлению | Данный параметр не подлежит установлению | |
| Ж1 | коммунальное обслуживание** | 3.1 | от 0,01 (максимальный параметр не подлежит установлению) | 3 | | | | 2 | 60 | Устанавливаются совокупностью требований, определенных в главе 9 части III Правил |
| | | 4.4 | Данный параметр не подлежит установлению | 3 | | | | 3 | 60 | |
| | условно разрешенные | 13.1 | от 0,06 до 0,15 | Данный параметр не подлежит установлению | Данный параметр не подлежит установлению | | | Данный параметр не подлежит установлению | Данный параметр не подлежит установлению | Без права возведения объектов капитального строительства |

| | | | Ю | | | |
|-----------------|-------------------------|-------|---------------------|---|---|-----|
| вспомогательные | хранение автотранспорта | 2.7.1 | от 0,0024 до 0,0040 | 1 | 1 | 100 |

Примечание: *- по обоюдному согласию правообладателей смежных земельных участков допускается размещение хозяйственных построек по границе данных земельных участков с устройством водостока на свой земельный участок;

**- для жилых домов в данной зоне предусматривается автономное водоснабжение и водоотведение.

Исп.  Павленко Е.С.

2.4. Требования к назначению, параметрам и размещению объекта капитального строительства на земельном участке, на который действие градостроительного регламента не распространяется или для которого градостроительный регламент не устанавливается (за исключением случая, предусмотренного пунктом 7.1 части 3 статьи 57.3 Градостроительного кодекса Российской Федерации):

| Причины отнесения земельного участка к виду земельного участка, на который действие градостроительного регламента не распространяется или для которого градостроительный регламент не устанавливается | Реквизиты акта, регулирующего использование земельного участка | Требования к использованию земельного участка | Требования к параметрам объекта капитального строительства | | | Требования к размещению объектов капитального строительства | |
|---|--|---|---|---|---|---|--|
| | | | Предельное количество этажей и (или) предельная высота зданий, строений, сооружений | Максимальный процент застройки в границах земельного участка, определяемый как отношение суммарной площади земельного участка, которая может быть застроена, ко всей площади земельного участка | Иные требования к параметрам объекта капитального строительства | Минимальные отступы от границ земельного участка в целях определения мест допустимого размещения зданий, строений, сооружений, за пределами которых запрещено строительство во зданий, строений, сооружений | Иные требования к размещению объектов капитального строительства |
| 1 | 2 | 3 | 4 | 5 | 6 | 7 | 8 |
| - | - | - | - | - | - | - | - |

2.5. Предельные параметры разрешенного строительства, реконструкции объекта капитального строительства, установленные положением об особо охраняемых природных территориях, в случае выдачи градостроительного плана земельного участка в отношении земельного участка, расположенного в границах особо охраняемой природной территории:

| Причины отнесения земельного участка к виду земельного участка для которого градостроительный регламент не устанавливается | Реквизиты Положения об особо охраняемой природной территории | Реквизиты утвержденного документа планировки территории | Зонирование особо охраняемой природной территории (да/нет) | | | | | | | | |
|--|--|---|--|--|---|---|--|---|---|--|--|
| | | | Функциональная зона | Виды разрешенного использования земельного участка | | Требования к параметрам объекта капитального строительства | | Требования к размещению объектов капитального строительства | | | |
| | | | | Основные виды разрешенного использования | Вспомогательные виды разрешенного использования | Предельное количество этажей и (или) предельная высота зданий, строений, сооружений | Максимальный процент застройки в границах земельного участка, определяемый как отношение суммарной | Иные требования к параметрам объекта капитального строительства | Минимальные отступы от границ земельного участка в целях определения мест допустимого | Иные требования к размещению объектов капитального строительства | |
| | | | | | | | | | | | |

| | | | | | | | | | | |
|---|---|---|---|---|---|---|--|---|--|----|
| | | | | | | | площади земельного участка, которая может быть застроена, ко всей площади земельного участка | | размещение зданий, строений, сооружений, за пределами которых запрещено строительство зданий, строений, сооружений | |
| 1 | 2 | 3 | 4 | 5 | 6 | 7 | 8 | 9 | 10 | 11 |
| - | - | - | - | - | - | - | - | - | - | - |

3. Информация о расположенных в границах земельного участка объектах капитального строительства и объектах культурного наследия

3.1. Объекты капитального строительства

№ _____ , _____
 (согласно чертежу(ам) градостроительного плана) Информации отсутствует
 (назначение объекта капитального строительства, этажность, высотность, общая площадь, площадь застройки)
 инвентаризационный или кадастровый номер _____

3.2. Объекты, включенные в единый государственный реестр объектов культурного наследия (памятников истории и культуры) народов Российской Федерации

№ _____ , _____
 (согласно чертежу(ам) градостроительного плана) Информации отсутствует
 (назначение объекта культурного наследия, общая площадь, площадь застройки)

_____ (наименование органа государственной власти, принявшего решение о включении выявленного объекта культурного наследия в реестр, реквизиты этого решения)
 регистрационный номер в реестре _____ от _____ (дата)

4. Информация о расчетных показателях минимально допустимого уровня обеспеченности территории объектами коммунальной, транспортной, социальной инфраструктур и расчетных показателях максимально допустимого уровня территориальной доступности указанных объектов для населения в случае, если земельный участок расположен в границах территории, в отношении которой предусматривается осуществление деятельности по комплексному развитию территории:

| Информация о расчетных показателях минимально допустимого уровня обеспеченности территории | | | | | | | | |
|--|-------------------|----------------------|-------------------------------------|-------------------|----------------------|-----------------------------------|-------------------|----------------------|
| Объекты коммунальной инфраструктуры | | | Объекты транспортной инфраструктуры | | | Объекты социальной инфраструктуры | | |
| Наименование вида объекта | Единица измерения | Расчетный показатель | Наименование вида объекта | Единица измерения | Расчетный показатель | Наименование вида объекта | Единица измерения | Расчетный показатель |
| 1 | 2 | 3 | 4 | 5 | 6 | 7 | 8 | 9 |
| - | - | - | - | - | - | - | - | - |

Информация о расчетных показателях максимально допустимого уровня территориальной доступности

| Наименование вида объекта | Единица измерения | Расчетный показатель | Наименование вида объекта | Единица измерения | Расчетный показатель | Наименование вида объекта | Единица измерения | Расчетный показатель |
|---------------------------|-------------------|----------------------|---------------------------|-------------------|----------------------|---------------------------|-------------------|----------------------|
| 1 | 2 | 3 | 4 | 5 | 6 | 7 | 8 | 9 |
| - | - | - | - | - | - | - | - | - |

5. Информация об ограничениях использования земельного участка, в том числе если земельный участок полностью или частично расположен в границах зон с особыми условиями использования территорий

Земельный участок полностью расположен или частично расположен в границах зоны с особыми условиями использования территории: 19:00-6.359.

Ограничения: ;

Площадь земельного участка, покрываемая зоной с особыми условиями использования территории, составляет 5298,64 м².

Земельный участок полностью расположен или частично расположен в границах зоны с особыми условиями использования территории: 19:00-6.356.

Ограничения: ;

Площадь земельного участка, покрываемая зоной с особыми условиями использования территории, составляет 5298,64 м².

Земельный участок полностью расположен или частично расположен в границах зоны с особыми условиями использования территории: 19:00-6.357.

Ограничения: ;

Площадь земельного участка, покрываемая зоной с особыми условиями использования территории, составляет 5298,64 м².

Земельный участок полностью расположен или частично расположен в границах зоны с особыми условиями использования территории: 19:00-6.358.

Ограничения: ;

Площадь земельного участка, покрываемая зоной с особыми условиями использования территории, составляет 5298,64 м².

Земельный участок полностью расположен или частично расположен в границах зоны с особыми условиями использования территории: 19:00-6.362.

Ограничения: ;

Площадь земельного участка, покрываемая зоной с особыми условиями использования территории, составляет 5298,64 м².

Земельный участок полностью расположен или частично расположен в границах зоны с особыми условиями использования территории: 19:10-6.1400.

Ограничения: ;

Площадь земельного участка, покрываемая зоной с особыми условиями использования территории, составляет 0,05 м².

6. Информация о границах зон с особыми условиями использования территорий, если земельный участок полностью или частично расположен в границах таких зон:

| Наименование зоны с особыми условиями использования территории с указанием объекта, в отношении которого установлена такая зона | Перечень координат характерных точек в системе координат, используемой для ведения Единого государственного реестра недвижимости | | |
|---|--|-----------|-----------|
| | Обозначение (номер) характерной точки | X | Y |
| 1 | 2 | 3 | 4 |
| 19:00-6.359 (ЕГРН) | 1 | 420725,15 | 197849,51 |
| | 2 | 420724,93 | 197858,66 |
| | 3 | 420698,95 | 197858,04 |
| | 4 | 420699,16 | 197848,90 |
| | 1 | 420725,15 | 197849,51 |
| | 2 | 420724,93 | 197858,66 |
| | 3 | 420724,63 | 197871,47 |
| | 4 | 420721,82 | 197871,41 |
| | | 420698,66 | 197870,89 |

| | | | |
|--|----|-----------|-----------|
| | 5 | 420698,95 | 197858,04 |
| | 1 | 420724,93 | 197858,66 |
| | 1 | 420783,19 | 197826,78 |
| | 2 | 420782,85 | 197841,75 |
| | 3 | 420757,11 | 197841,13 |
| | 4 | 420757,47 | 197826,20 |
| | 5 | 420768,85 | 197826,46 |
| | 1 | 420783,19 | 197826,78 |
| | 1 | 420789,21 | 197826,92 |
| | 2 | 420788,85 | 197841,88 |
| | 3 | 420788,64 | 197851,03 |
| | 4 | 420788,42 | 197860,18 |
| | 5 | 420788,11 | 197872,92 |
| | 6 | 420782,11 | 197872,78 |
| | 7 | 420782,42 | 197860,03 |
| | 8 | 420782,64 | 197850,89 |
| | 9 | 420782,85 | 197841,75 |
| | 10 | 420783,19 | 197826,78 |
| | 1 | 420789,21 | 197826,92 |
| | 1 | 420731,72 | 197825,62 |
| | 2 | 420731,37 | 197840,51 |
| | 3 | 420731,15 | 197849,66 |
| | 4 | 420730,93 | 197858,81 |
| | 5 | 420730,63 | 197871,61 |
| | 6 | 420724,63 | 197871,47 |
| | 7 | 420724,93 | 197858,66 |
| | 8 | 420725,15 | 197849,51 |
| | 9 | 420725,37 | 197840,37 |
| | 10 | 420725,74 | 197825,49 |
| | 1 | 420731,72 | 197825,62 |
| | 1 | 420725,37 | 197840,37 |
| | 2 | 420725,15 | 197849,51 |
| | 3 | 420699,16 | 197848,90 |
| | 4 | 420699,36 | 197839,75 |
| | 1 | 420725,37 | 197840,37 |
| | 1 | 420782,85 | 197841,75 |
| | 2 | 420782,64 | 197850,89 |
| | 3 | 420756,89 | 197850,27 |
| | 4 | 420757,11 | 197841,13 |
| | 1 | 420782,85 | 197841,75 |
| | 1 | 420725,74 | 197825,49 |
| | 2 | 420725,37 | 197840,37 |
| | 3 | 420699,36 | 197839,75 |
| | 4 | 420699,70 | 197824,90 |
| | 5 | 420722,86 | 197825,42 |
| | 1 | 420725,74 | 197825,49 |
| | 1 | 420814,50 | 197842,49 |
| | 2 | 420814,29 | 197851,64 |
| | 3 | 420788,64 | 197851,03 |
| | 4 | 420788,85 | 197841,88 |
| | 1 | 420814,50 | 197842,49 |
| | 1 | 420782,64 | 197850,89 |
| | 2 | 420782,42 | 197860,03 |
| | 3 | 420756,68 | 197859,42 |
| | 4 | 420756,89 | 197850,27 |
| | 1 | 420782,64 | 197850,89 |
| | 1 | 420782,42 | 197860,03 |
| | 2 | 420782,11 | 197872,78 |
| | 3 | 420767,81 | 197872,46 |
| | 4 | 420756,37 | 197872,20 |
| | 5 | 420756,68 | 197859,42 |

| | | | |
|-----------------------|---|-----------|-----------|
| | 1 | 420782,42 | 197860,03 |
| | 1 | 420814,29 | 197851,64 |
| | 2 | 420814,09 | 197860,79 |
| | 3 | 420788,42 | 197860,18 |
| | 4 | 420788,64 | 197851,03 |
| | 1 | 420814,29 | 197851,64 |
| | 1 | 420814,09 | 197860,79 |
| | 2 | 420813,80 | 197873,50 |
| | 3 | 420790,81 | 197872,98 |
| | 4 | 420788,11 | 197872,92 |
| | 5 | 420788,42 | 197860,18 |
| | 1 | 420814,09 | 197860,79 |
| | 1 | 420814,84 | 197827,50 |
| | 2 | 420814,50 | 197842,49 |
| | 3 | 420788,85 | 197841,88 |
| | 4 | 420789,21 | 197826,92 |
| | 5 | 420791,85 | 197826,98 |
| | 1 | 420814,84 | 197827,50 |
| | 1 | 420757,47 | 197826,20 |
| | 2 | 420757,11 | 197841,13 |
| | 3 | 420731,37 | 197840,51 |
| | 4 | 420731,72 | 197825,62 |
| | 5 | 420745,86 | 197825,94 |
| | 1 | 420757,47 | 197826,20 |
| | 1 | 420757,11 | 197841,13 |
| | 2 | 420756,89 | 197850,27 |
| | 3 | 420731,15 | 197849,66 |
| | 4 | 420731,37 | 197840,51 |
| | 1 | 420757,11 | 197841,13 |
| | 1 | 420756,89 | 197850,27 |
| | 2 | 420756,68 | 197859,42 |
| | 3 | 420730,93 | 197858,81 |
| | 4 | 420731,15 | 197849,66 |
| | 1 | 420756,89 | 197850,27 |
| | 1 | 420756,68 | 197859,42 |
| | 2 | 420756,37 | 197872,20 |
| | 3 | 420744,82 | 197871,93 |
| | 4 | 420730,63 | 197871,61 |
| | 5 | 420730,93 | 197858,81 |
| 19:00-6.356 (ЕГРН) | 1 | 420725,15 | 197849,51 |
| | 2 | 420724,93 | 197858,66 |
| | 3 | 420698,95 | 197858,04 |
| | 4 | 420699,16 | 197848,90 |
| | 1 | 420725,15 | 197849,51 |
| | 1 | 420724,93 | 197858,66 |
| | 2 | 420724,63 | 197871,47 |
| | 3 | 420721,82 | 197871,41 |
| | 4 | 420698,66 | 197870,89 |
| | 5 | 420698,95 | 197858,04 |
| | 1 | 420724,93 | 197858,66 |
| | 1 | 420783,19 | 197826,78 |
| | 2 | 420782,85 | 197841,75 |
| | 3 | 420757,11 | 197841,13 |
| | 4 | 420757,47 | 197826,20 |
| | 5 | 420768,85 | 197826,46 |
| | 1 | 420783,19 | 197826,78 |
| | 1 | 420789,21 | 197826,92 |
| | 2 | 420788,85 | 197841,88 |
| | 3 | 420788,64 | 197851,03 |
| | 4 | 420788,42 | 197860,18 |
| | 5 | 420788,11 | 197872,92 |

| | | | |
|--|----|-----------|-----------|
| | 6 | 420782,11 | 197872,78 |
| | 7 | 420782,42 | 197860,03 |
| | 8 | 420782,64 | 197850,89 |
| | 9 | 420782,85 | 197841,75 |
| | 10 | 420783,19 | 197826,78 |
| | 1 | 420789,21 | 197826,92 |
| | 1 | 420731,72 | 197825,62 |
| | 2 | 420731,37 | 197840,51 |
| | 3 | 420731,15 | 197849,66 |
| | 4 | 420730,93 | 197858,81 |
| | 5 | 420730,63 | 197871,61 |
| | 6 | 420724,63 | 197871,47 |
| | 7 | 420724,93 | 197858,66 |
| | 8 | 420725,15 | 197849,51 |
| | 9 | 420725,37 | 197840,37 |
| | 10 | 420725,74 | 197825,49 |
| | 1 | 420731,72 | 197825,62 |
| | 1 | 420725,37 | 197840,37 |
| | 2 | 420725,15 | 197849,51 |
| | 3 | 420699,16 | 197848,90 |
| | 4 | 420699,36 | 197839,75 |
| | 1 | 420725,37 | 197840,37 |
| | 1 | 420782,85 | 197841,75 |
| | 2 | 420782,64 | 197850,89 |
| | 3 | 420756,89 | 197850,27 |
| | 4 | 420757,11 | 197841,13 |
| | 1 | 420782,85 | 197841,75 |
| | 1 | 420725,74 | 197825,49 |
| | 2 | 420725,37 | 197840,37 |
| | 3 | 420699,36 | 197839,75 |
| | 4 | 420699,70 | 197824,90 |
| | 5 | 420722,86 | 197825,42 |
| | 1 | 420725,74 | 197825,49 |
| | 1 | 420814,50 | 197842,49 |
| | 2 | 420814,29 | 197851,64 |
| | 3 | 420788,64 | 197851,03 |
| | 4 | 420788,85 | 197841,88 |
| | 1 | 420814,50 | 197842,49 |
| | 1 | 420782,64 | 197850,89 |
| | 2 | 420782,42 | 197860,03 |
| | 3 | 420756,68 | 197859,42 |
| | 4 | 420756,89 | 197850,27 |
| | 1 | 420782,64 | 197850,89 |
| | 1 | 420782,42 | 197860,03 |
| | 2 | 420782,11 | 197872,78 |
| | 3 | 420767,81 | 197872,46 |
| | 4 | 420756,37 | 197872,20 |
| | 5 | 420756,68 | 197859,42 |
| | 1 | 420782,42 | 197860,03 |
| | 1 | 420814,29 | 197851,64 |
| | 2 | 420814,09 | 197860,79 |
| | 3 | 420788,42 | 197860,18 |
| | 4 | 420788,64 | 197851,03 |
| | 1 | 420814,29 | 197851,64 |
| | 1 | 420814,09 | 197860,79 |
| | 2 | 420813,80 | 197873,50 |
| | 3 | 420790,81 | 197872,98 |
| | 4 | 420788,11 | 197872,92 |
| | 5 | 420788,42 | 197860,18 |
| | 1 | 420814,09 | 197860,79 |
| | 1 | 420814,84 | 197827,50 |

| | | | |
|-----------------------|----|-----------|-----------|
| | 2 | 420814,50 | 197842,49 |
| | 3 | 420788,85 | 197841,88 |
| | 4 | 420789,21 | 197826,92 |
| | 5 | 420791,85 | 197826,98 |
| | 1 | 420814,84 | 197827,50 |
| | 1 | 420757,47 | 197826,20 |
| | 2 | 420757,11 | 197841,13 |
| | 3 | 420731,37 | 197840,51 |
| | 4 | 420731,72 | 197825,62 |
| | 5 | 420745,86 | 197825,94 |
| | 1 | 420757,47 | 197826,20 |
| | 1 | 420757,11 | 197841,13 |
| | 2 | 420756,89 | 197850,27 |
| | 3 | 420731,15 | 197849,66 |
| | 4 | 420731,37 | 197840,51 |
| | 1 | 420757,11 | 197841,13 |
| | 1 | 420756,89 | 197850,27 |
| | 2 | 420756,68 | 197859,42 |
| | 3 | 420730,93 | 197858,81 |
| | 4 | 420731,15 | 197849,66 |
| | 1 | 420756,89 | 197850,27 |
| | 1 | 420756,68 | 197859,42 |
| | 2 | 420756,37 | 197872,20 |
| | 3 | 420744,82 | 197871,93 |
| | 4 | 420730,63 | 197871,61 |
| | 5 | 420730,93 | 197858,81 |
| 19:00-6.357 (ЕГРН) | 1 | 420725,15 | 197849,51 |
| | 2 | 420724,93 | 197858,66 |
| | 3 | 420698,95 | 197858,04 |
| | 4 | 420699,16 | 197848,90 |
| | 1 | 420725,15 | 197849,51 |
| | 1 | 420724,93 | 197858,66 |
| | 2 | 420724,63 | 197871,47 |
| | 3 | 420721,82 | 197871,41 |
| | 4 | 420698,66 | 197870,89 |
| | 5 | 420698,95 | 197858,04 |
| | 1 | 420724,93 | 197858,66 |
| | 1 | 420783,19 | 197826,78 |
| | 2 | 420782,85 | 197841,75 |
| | 3 | 420757,11 | 197841,13 |
| | 4 | 420757,47 | 197826,20 |
| | 5 | 420768,85 | 197826,46 |
| | 1 | 420783,19 | 197826,78 |
| | 1 | 420789,21 | 197826,92 |
| | 2 | 420788,85 | 197841,88 |
| | 3 | 420788,64 | 197851,03 |
| | 4 | 420788,42 | 197860,18 |
| | 5 | 420788,11 | 197872,92 |
| | 6 | 420782,11 | 197872,78 |
| | 7 | 420782,42 | 197860,03 |
| | 8 | 420782,64 | 197850,89 |
| | 9 | 420782,85 | 197841,75 |
| | 10 | 420783,19 | 197826,78 |
| | 1 | 420789,21 | 197826,92 |
| | 1 | 420731,72 | 197825,62 |
| | 2 | 420731,37 | 197840,51 |
| | 3 | 420731,15 | 197849,66 |
| | 4 | 420730,93 | 197858,81 |
| | 5 | 420730,63 | 197871,61 |
| | 6 | 420724,63 | 197871,47 |
| | 7 | 420724,93 | 197858,66 |

| | | | |
|--|----|-----------|-----------|
| | 8 | 420725,15 | 197849,51 |
| | 9 | 420725,37 | 197840,37 |
| | 10 | 420725,74 | 197825,49 |
| | 1 | 420731,72 | 197825,62 |
| | 1 | 420725,37 | 197840,37 |
| | 2 | 420725,15 | 197849,51 |
| | 3 | 420699,16 | 197848,90 |
| | 4 | 420699,36 | 197839,75 |
| | 1 | 420725,37 | 197840,37 |
| | 1 | 420782,85 | 197841,75 |
| | 2 | 420782,64 | 197850,89 |
| | 3 | 420756,89 | 197850,27 |
| | 4 | 420757,11 | 197841,13 |
| | 1 | 420782,85 | 197841,75 |
| | 1 | 420725,74 | 197825,49 |
| | 2 | 420725,37 | 197840,37 |
| | 3 | 420699,36 | 197839,75 |
| | 4 | 420699,70 | 197824,90 |
| | 5 | 420722,86 | 197825,42 |
| | 1 | 420725,74 | 197825,49 |
| | 1 | 420814,50 | 197842,49 |
| | 2 | 420814,29 | 197851,64 |
| | 3 | 420788,64 | 197851,03 |
| | 4 | 420788,85 | 197841,88 |
| | 1 | 420814,50 | 197842,49 |
| | 1 | 420782,64 | 197850,89 |
| | 2 | 420782,42 | 197860,03 |
| | 3 | 420756,68 | 197859,42 |
| | 4 | 420756,89 | 197850,27 |
| | 1 | 420782,64 | 197850,89 |
| | 1 | 420782,42 | 197860,03 |
| | 2 | 420782,11 | 197872,78 |
| | 3 | 420767,81 | 197872,46 |
| | 4 | 420756,37 | 197872,20 |
| | 5 | 420756,68 | 197859,42 |
| | 1 | 420782,42 | 197860,03 |
| | 1 | 420814,29 | 197851,64 |
| | 2 | 420814,09 | 197860,79 |
| | 3 | 420788,42 | 197860,18 |
| | 4 | 420788,64 | 197851,03 |
| | 1 | 420814,29 | 197851,64 |
| | 1 | 420814,09 | 197860,79 |
| | 2 | 420813,80 | 197873,50 |
| | 3 | 420790,81 | 197872,98 |
| | 4 | 420788,11 | 197872,92 |
| | 5 | 420788,42 | 197860,18 |
| | 1 | 420814,09 | 197860,79 |
| | 1 | 420814,84 | 197827,50 |
| | 2 | 420814,50 | 197842,49 |
| | 3 | 420788,85 | 197841,88 |
| | 4 | 420789,21 | 197826,92 |
| | 5 | 420791,85 | 197826,98 |
| | 1 | 420814,84 | 197827,50 |
| | 1 | 420757,47 | 197826,20 |
| | 2 | 420757,11 | 197841,13 |
| | 3 | 420731,37 | 197840,51 |
| | 4 | 420731,72 | 197825,62 |
| | 5 | 420745,86 | 197825,94 |
| | 1 | 420757,47 | 197826,20 |
| | 1 | 420757,11 | 197841,13 |
| | 2 | 420756,89 | 197850,27 |

| | | | |
|-----------------------|----|-----------|-----------|
| | 3 | 420731,15 | 197849,66 |
| | 4 | 420731,37 | 197840,51 |
| | 1 | 420757,11 | 197841,13 |
| | 1 | 420756,89 | 197850,27 |
| | 2 | 420756,68 | 197859,42 |
| | 3 | 420730,93 | 197858,81 |
| | 4 | 420731,15 | 197849,66 |
| | 1 | 420756,89 | 197850,27 |
| | 1 | 420756,68 | 197859,42 |
| | 2 | 420756,37 | 197872,20 |
| | 3 | 420744,82 | 197871,93 |
| | 4 | 420730,63 | 197871,61 |
| | 5 | 420730,93 | 197858,81 |
| 19:00-6.358 (ЕГРН) | 1 | 420725,15 | 197849,51 |
| | 2 | 420724,93 | 197858,66 |
| | 3 | 420698,95 | 197858,04 |
| | 4 | 420699,16 | 197848,90 |
| | 1 | 420725,15 | 197849,51 |
| | 1 | 420724,93 | 197858,66 |
| | 2 | 420724,63 | 197871,47 |
| | 3 | 420721,82 | 197871,41 |
| | 4 | 420698,66 | 197870,89 |
| | 5 | 420698,95 | 197858,04 |
| | 1 | 420724,93 | 197858,66 |
| | 1 | 420783,19 | 197826,78 |
| | 2 | 420782,85 | 197841,75 |
| | 3 | 420757,11 | 197841,13 |
| | 4 | 420757,47 | 197826,20 |
| | 5 | 420768,85 | 197826,46 |
| | 1 | 420783,19 | 197826,78 |
| | 1 | 420789,21 | 197826,92 |
| | 2 | 420788,85 | 197841,88 |
| | 3 | 420788,64 | 197851,03 |
| | 4 | 420788,42 | 197860,18 |
| | 5 | 420788,11 | 197872,92 |
| | 6 | 420782,11 | 197872,78 |
| | 7 | 420782,42 | 197860,03 |
| | 8 | 420782,64 | 197850,89 |
| | 9 | 420782,85 | 197841,75 |
| | 10 | 420783,19 | 197826,78 |
| | 1 | 420789,21 | 197826,92 |
| | 1 | 420731,72 | 197825,62 |
| | 2 | 420731,37 | 197840,51 |
| | 3 | 420731,15 | 197849,66 |
| | 4 | 420730,93 | 197858,81 |
| | 5 | 420730,63 | 197871,61 |
| | 6 | 420724,63 | 197871,47 |
| | 7 | 420724,93 | 197858,66 |
| | 8 | 420725,15 | 197849,51 |
| | 9 | 420725,37 | 197840,37 |
| | 10 | 420725,74 | 197825,49 |
| | 1 | 420731,72 | 197825,62 |
| | 1 | 420725,37 | 197840,37 |
| | 2 | 420725,15 | 197849,51 |
| | 3 | 420699,16 | 197848,90 |
| | 4 | 420699,36 | 197839,75 |
| | 1 | 420725,37 | 197840,37 |
| | 1 | 420782,85 | 197841,75 |
| | 2 | 420782,64 | 197850,89 |
| | 3 | 420756,89 | 197850,27 |
| | 4 | 420757,11 | 197841,13 |

| | | | |
|--|---|-----------|-----------|
| | 1 | 420782,85 | 197841,75 |
| | 1 | 420725,74 | 197825,49 |
| | 2 | 420725,37 | 197840,37 |
| | 3 | 420699,36 | 197839,75 |
| | 4 | 420699,70 | 197824,90 |
| | 5 | 420722,86 | 197825,42 |
| | 1 | 420725,74 | 197825,49 |
| | 1 | 420814,50 | 197842,49 |
| | 2 | 420814,29 | 197851,64 |
| | 3 | 420788,64 | 197851,03 |
| | 4 | 420788,85 | 197841,88 |
| | 1 | 420814,50 | 197842,49 |
| | 1 | 420782,64 | 197850,89 |
| | 2 | 420782,42 | 197860,03 |
| | 3 | 420756,68 | 197859,42 |
| | 4 | 420756,89 | 197850,27 |
| | 1 | 420782,64 | 197850,89 |
| | 1 | 420782,42 | 197860,03 |
| | 2 | 420782,11 | 197872,78 |
| | 3 | 420767,81 | 197872,46 |
| | 4 | 420756,37 | 197872,20 |
| | 5 | 420756,68 | 197859,42 |
| | 1 | 420782,42 | 197860,03 |
| | 1 | 420814,29 | 197851,64 |
| | 2 | 420814,09 | 197860,79 |
| | 3 | 420788,42 | 197860,18 |
| | 4 | 420788,64 | 197851,03 |
| | 1 | 420814,29 | 197851,64 |
| | 1 | 420814,09 | 197860,79 |
| | 2 | 420813,80 | 197873,50 |
| | 3 | 420790,81 | 197872,98 |
| | 4 | 420788,11 | 197872,92 |
| | 5 | 420788,42 | 197860,18 |
| | 1 | 420814,09 | 197860,79 |
| | 1 | 420814,84 | 197827,50 |
| | 2 | 420814,50 | 197842,49 |
| | 3 | 420788,85 | 197841,88 |
| | 4 | 420789,21 | 197826,92 |
| | 5 | 420791,85 | 197826,98 |
| | 1 | 420814,84 | 197827,50 |
| | 1 | 420757,47 | 197826,20 |
| | 2 | 420757,11 | 197841,13 |
| | 3 | 420731,37 | 197840,51 |
| | 4 | 420731,72 | 197825,62 |
| | 5 | 420745,86 | 197825,94 |
| | 1 | 420757,47 | 197826,20 |
| | 1 | 420757,11 | 197841,13 |
| | 2 | 420756,89 | 197850,27 |
| | 3 | 420731,15 | 197849,66 |
| | 4 | 420731,37 | 197840,51 |
| | 1 | 420757,11 | 197841,13 |
| | 1 | 420756,89 | 197850,27 |
| | 2 | 420756,68 | 197859,42 |
| | 3 | 420730,93 | 197858,81 |
| | 4 | 420731,15 | 197849,66 |
| | 1 | 420756,89 | 197850,27 |
| | 1 | 420756,68 | 197859,42 |
| | 2 | 420756,37 | 197872,20 |
| | 3 | 420744,82 | 197871,93 |
| | 4 | 420730,63 | 197871,61 |
| | 5 | 420730,93 | 197858,81 |

| | | | |
|-----------------------|-----------|-----------|-----------|
| 19:00-6.362 (ЕГРН) | 1 | 420725,15 | 197849,51 |
| | 2 | 420724,93 | 197858,66 |
| | 3 | 420698,95 | 197858,04 |
| | 4 | 420699,16 | 197848,90 |
| | 1 | 420725,15 | 197849,51 |
| | 1 | 420724,93 | 197858,66 |
| | 2 | 420724,63 | 197871,47 |
| | 3 | 420721,82 | 197871,41 |
| | 4 | 420698,66 | 197870,89 |
| | 5 | 420698,95 | 197858,04 |
| | 1 | 420724,93 | 197858,66 |
| | 1 | 420783,19 | 197826,78 |
| | 2 | 420782,85 | 197841,75 |
| | 3 | 420757,11 | 197841,13 |
| | 4 | 420757,47 | 197826,20 |
| | 5 | 420768,85 | 197826,46 |
| | 1 | 420783,19 | 197826,78 |
| | 1 | 420789,21 | 197826,92 |
| | 2 | 420788,85 | 197841,88 |
| | 3 | 420788,64 | 197851,03 |
| | 4 | 420788,42 | 197860,18 |
| | 5 | 420788,11 | 197872,92 |
| | 6 | 420782,11 | 197872,78 |
| | 7 | 420782,42 | 197860,03 |
| | 8 | 420782,64 | 197850,89 |
| | 9 | 420782,85 | 197841,75 |
| | 10 | 420783,19 | 197826,78 |
| | 1 | 420789,21 | 197826,92 |
| | 1 | 420731,72 | 197825,62 |
| | 2 | 420731,37 | 197840,51 |
| | 3 | 420731,15 | 197849,66 |
| | 4 | 420730,93 | 197858,81 |
| | 5 | 420730,63 | 197871,61 |
| | 6 | 420724,63 | 197871,47 |
| | 7 | 420724,93 | 197858,66 |
| | 8 | 420725,15 | 197849,51 |
| | 9 | 420725,37 | 197840,37 |
| | 10 | 420725,74 | 197825,49 |
| | 1 | 420731,72 | 197825,62 |
| | 1 | 420725,37 | 197840,37 |
| | 2 | 420725,15 | 197849,51 |
| | 3 | 420699,16 | 197848,90 |
| | 4 | 420699,36 | 197839,75 |
| | 1 | 420725,37 | 197840,37 |
| | 1 | 420782,85 | 197841,75 |
| | 2 | 420782,64 | 197850,89 |
| | 3 | 420756,89 | 197850,27 |
| 4 | 420757,11 | 197841,13 | |
| 1 | 420782,85 | 197841,75 | |
| 1 | 420725,74 | 197825,49 | |
| 2 | 420725,37 | 197840,37 | |
| 3 | 420699,36 | 197839,75 | |
| 4 | 420699,70 | 197824,90 | |
| 5 | 420722,86 | 197825,42 | |
| 1 | 420725,74 | 197825,49 | |
| 1 | 420814,50 | 197842,49 | |
| 2 | 420814,29 | 197851,64 | |
| 3 | 420788,64 | 197851,03 | |
| 4 | 420788,85 | 197841,88 | |
| 1 | 420814,50 | 197842,49 | |
| 1 | 420782,64 | 197850,89 | |

| | | | |
|------------------------|---|-----------|-----------|
| | 2 | 420782,42 | 197860,03 |
| | 3 | 420756,68 | 197859,42 |
| | 4 | 420756,89 | 197850,27 |
| | 1 | 420782,64 | 197850,89 |
| | 1 | 420782,42 | 197860,03 |
| | 2 | 420782,11 | 197872,78 |
| | 3 | 420767,81 | 197872,46 |
| | 4 | 420756,37 | 197872,20 |
| | 5 | 420756,68 | 197859,42 |
| | 1 | 420782,42 | 197860,03 |
| | 1 | 420814,29 | 197851,64 |
| | 2 | 420814,09 | 197860,79 |
| | 3 | 420788,42 | 197860,18 |
| | 4 | 420788,64 | 197851,03 |
| | 1 | 420814,29 | 197851,64 |
| | 1 | 420814,09 | 197860,79 |
| | 2 | 420813,80 | 197873,50 |
| | 3 | 420790,81 | 197872,98 |
| | 4 | 420788,11 | 197872,92 |
| | 5 | 420788,42 | 197860,18 |
| | 1 | 420814,09 | 197860,79 |
| | 1 | 420814,84 | 197827,50 |
| | 2 | 420814,50 | 197842,49 |
| | 3 | 420788,85 | 197841,88 |
| | 4 | 420789,21 | 197826,92 |
| | 5 | 420791,85 | 197826,98 |
| | 1 | 420814,84 | 197827,50 |
| | 1 | 420757,47 | 197826,20 |
| | 2 | 420757,11 | 197841,13 |
| | 3 | 420731,37 | 197840,51 |
| | 4 | 420731,72 | 197825,62 |
| | 5 | 420745,86 | 197825,94 |
| | 1 | 420757,47 | 197826,20 |
| | 1 | 420757,11 | 197841,13 |
| | 2 | 420756,89 | 197850,27 |
| | 3 | 420731,15 | 197849,66 |
| | 4 | 420731,37 | 197840,51 |
| | 1 | 420757,11 | 197841,13 |
| | 1 | 420756,89 | 197850,27 |
| | 2 | 420756,68 | 197859,42 |
| | 3 | 420730,93 | 197858,81 |
| | 4 | 420731,15 | 197849,66 |
| | 1 | 420756,89 | 197850,27 |
| | 1 | 420756,68 | 197859,42 |
| | 2 | 420756,37 | 197872,20 |
| | 3 | 420744,82 | 197871,93 |
| | 4 | 420730,63 | 197871,61 |
| | 5 | 420730,93 | 197858,81 |
| 19:10-6.1400 (ЕГРН) | 1 | 420814,53 | 197827,29 |
| | 2 | 420686,00 | 197824,63 |

7. Информация о границах публичных сервитутов Информация отсутствует

| Обозначение (номер) характерной точки | Перечень координат характерных точек в системе координат, используемой для ведения Единого государственного реестра недвижимости | |
|--|---|---|
| | X | Y |
| - | - | - |

8. Номер и (или) наименование элемента планировочной структуры, в границах которого расположен земельный участок

9. Информация о возможности подключения (технологического присоединения) объектов капитального строительства к сетям инженерно-технического обеспечения (за исключением сетей электроснабжения), определяемая с учетом программ комплексного развития систем коммунальной инфраструктуры поселения, муниципального округа, городского округа (при их наличии), в состав которой входят сведения о максимальной нагрузке в возможных точках подключения (технологического присоединения) к таким сетям, а также сведения об организации, представившей данную информацию

10. Реквизиты нормативных правовых актов субъекта Российской Федерации, муниципальных правовых актов, устанавливающих требования к благоустройству территории

11. Информация о красных линиях: Информация отсутствует

| Обозначение (номер) характерной точки | Перечень координат характерных точек в системе координат, используемой для ведения Единого государственного реестра недвижимости | |
|--|--|---|
| | X | Y |
| - | - | - |