

Градостроительный план земельного участка №

Р Ф - 7 2 - 3 - 0 4 - 0 - 0 0 - 2 0 2 1 - 5 1 3 9

**Градостроительный план земельного участка подготовлен на основании заявления от
28.09.2021 вх.№14-18-5960 ООО «специализированный застройщик «СКАНДИА. КОМАРОВО»**

(реквизиты заявления правообладателя земельного участка, иного лица в случае, предусмотренном частью 1.1 статьи 57.3 Градостроительного кодекса Российской Федерации, с указанием ф.и.о. заявителя – физического лица, либо реквизиты заявления и наименование заявителя – юридического лица о выдаче градостроительного плана земельного участка)

Местонахождение земельного участка

Тюменская область
(субъект Российской Федерации)
город Тюмень
(муниципальный район или городской округ)
-
(поселение)

Описание границ земельного участка (образуемого земельного участка):

Обозначение (номер) характерной точки	Перечень координат характерных точек в системе координат, используемой для ведения Единого государственного реестра недвижимости	
	X	Y
	Смотреть чертеж градостроительного плана земельного участка	

Кадастровый номер земельного участка (при наличии) или в случае, предусмотренном частью 1.1 статьи 57.3 Градостроительного кодекса Российской Федерации, условный номер образуемого земельного участка на основании утвержденных проекта межевания территории и (или) схемы расположения земельного участка или земельных участков на кадастровом плане территории
72:17:1313004:22116

Площадь земельного участка
392 кв.м.

Информация о расположенных в границах земельного участка объектах капитального строительства
Смотреть пункт 3.1

Информация о границах зоны планируемого размещения объекта капитального строительства в соответствии с утвержденным проектом планировки территории (при наличии)
зона малоэтажной жилой застройки

Обозначение (номер) характерной точки	Перечень координат характерных точек в системе координат, используемой для ведения Единого государственного реестра недвижимости	
	X	Y
1	332530,29	1463169,15
2	332521,74	1463192,22
3	332509,94	1463224,11
4	332498,13	1463256,00
5	332486,58	1463287,17
6	332438,06	1463269,21
7	332389,53	1463251,24
8	332400,72	1463220,99
9	332412,18	1463190,05
10	332423,64	1463159,10
11	332435,10	1463128,16
12	332449,98	1463087,99

Реквизиты проекта планировки территории и (или) проекта межевания территории в случае, если земельный участок расположен в границах территории, в отношении которой утверждены проект планировки территории и (или) проект межевания территории

Постановление Администрации города Тюмени от 13.01.2014 № 13 «Об утверждении проекта планировки территории планировочного района № 11 - Комаровский (ул. Федюнинского (первое объездное кольцо) - ул. Червишевский тракт - граница населенного пункта - ул. Московский тракт)»;

Постановление Главы города Тюмени от 27.12.2018 №37-пг "Об утверждении проектов межевания территории в границах элементов планировочной структуры (микрорайонов) планировочного района № 11 «Комаровский»"

(указывается в случае, если земельный участок расположен в границах территории, в отношении которой утверждены проект планировки территории и (или) проект межевания территории)

Градостроительный план подготовлен Могильниковой Е.В. – ведущим специалистом отдела государственной информационной системы обеспечения градостроительной деятельности департамента земельных отношений и градостроительства Администрации г. Тюмени

(ф.и.о., должность уполномоченного лица, наименование органа)







М.П. _____ / Е.В. Могильникова /
(при наличии) (подпись) (расшифровка подписи)

Дата выдачи 13.10.2021
(ДД.ММ.ГГГГ)

1. Чертеж градостроительного плана земельного участка

№ точки	Координаты	
	X	Y
1	332460.64	1463240.78
2	332448.66	1463273.13
3	332438.31	1463269.3
4	332438.06	1463269.21
5	332438.01	1463269.19
6	332450	1463236.84

Условные обозначения:

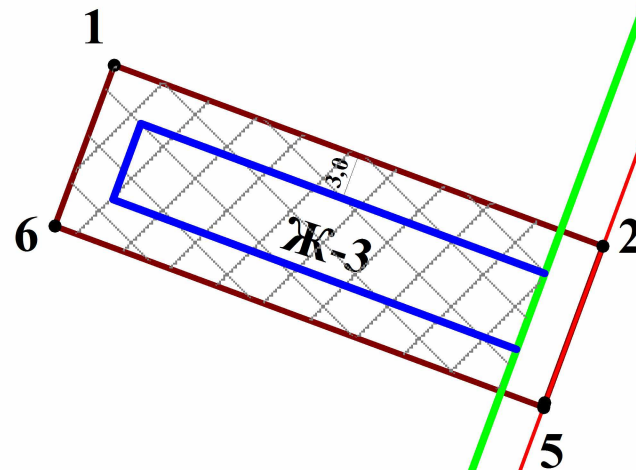
-  - граница земельного участка
-  - точки поворота границ земельного участка
- X
 Y - координаты точек поворотных углов земельного участка
-  - минимальные отступы от границы земельного участка - 3,0 метра, 0 метров
-  - красная линия
-  - линия регулирования застройки в соответствии с утвержденным проектом межевания (линия отступа от красной линии)
-  - место допустимого размещения зданий, строений, сооружений с учетом максимального процента застройки и минимального отступа от границ земельного участка в соответствии с разрешенным использованием земельного участка - 60%, 100%

Ж-3 - наименование территориальной зоны застройки

Весь земельный участок находится в охранной зоне
Полос воздушных подходов (ПВП) а/п Тюмень (Рощино)

Весь земельный участок находится на приаэродромной
территории аэродрома гражданской авиации Плеханово
подзоны: 3 (сектор П), 5 и 6

Весь земельный участок находится на приаэродромной
территории аэродрома Тюмень (Рощино),
подзоны: 3 (сектор 3.5.20), 5 и 6



Чертеж градостроительного плана земельного участка разработан на топографической основе в масштабе 1:500,
выполненной 2008 ФГУП ЗапСибАГП

Чертеж градостроительного плана земельного участка разработан _____, 2021 Е.В. Могильниковой _____
-ведущим специалистом департамента земельных отношений и градостроительства Администрации г. Тюмени

Ситуационный план
масштаб 1:3000



- границы территорий и зон планируемого размещения объектов капитального строительства в соответствии с утвержденной документацией по планировке территории



- земельный участок



- смежно расположенные земельные участки

2. Информация о градостроительном регламенте либо требованиях к назначению, параметрам и размещению объекта капитального строительства на земельном участке, на который действие градостроительного регламента не распространяется или для которого градостроительный регламент не устанавливается

см. п. 2.2

2.1. Реквизиты акта органа государственной власти субъекта Российской Федерации, органа местного самоуправления, содержащего градостроительный регламент либо реквизиты акта федерального органа государственной власти, органа государственной власти субъекта Российской Федерации, органа местного самоуправления, иной организации, определяющего, в соответствии с федеральными законами, порядок использования земельного участка, на который действие градостроительного регламента не распространяется или для которого градостроительный регламент не устанавливается
Постановление Администрации города Тюмени от 28.06.2021 № 124-пк «О правилах землепользования и застройки города Тюмени»

2.2. Информация о видах разрешенного использования земельного участка

Градостроительные регламенты. Зона застройки индивидуальными жилыми домами Ж-3

1. Зона застройки индивидуальными жилыми домами Ж-3 выделена для формирования жилых районов с низкой плотностью застройки и включает участки территории города Тюмени, предназначенные в соответствии с Генеральным планом для размещения индивидуальных жилых домов, а также объектов с минимально разрешенным набором услуг местного значения, связанных с проживанием граждан и не оказывающих негативного воздействия на окружающую среду.

2. Основные виды разрешенного использования земельных участков и объектов капитального строительства, предельные размеры земельных участков и предельные параметры разрешенного строительства, реконструкции объектов капитального строительства в зоне застройки индивидуальными жилыми домами

Основные виды разрешенного использования	Предельные размеры земельных участков и предельные параметры разрешенного строительства, реконструкции объектов капитального строительства	Код вида разрешенного использования
1. Для индивидуального жилищного строительства	Минимальная ширина земельного участка - 20 м. Минимальная площадь земельного участка - 400 кв. м. Максимальная площадь земельного участка - 4000 кв. м. Минимальный отступ от границы земельного участка - 3 м. Максимальное количество надземных этажей - 3. Максимальный процент застройки в границах земельного участка - 60,0.	2.1
2. Блокированная жилая застройка	Минимальная ширина земельного участка - 20 м. Минимальная площадь земельного участка - 500 кв. м. Минимальная ширина земельного участка для размещения каждого блока - 5,5 м. Минимальная площадь земельного участка для размещения каждого блока - 250 кв. м. Минимальный отступ от границы земельного участка - 3 м. Минимальный отступ от границы земельного участка при строительстве, реконструкции жилых домов блокированной застройки в месте примыкания с соседним блоком или соседними блоками - 0 м. Максимальное количество надземных этажей - 3. Максимальный процент застройки в границах земельного участка - 60,0.	2.3
3. Предоставление коммунальных услуг	Минимальная ширина земельного участка - 2 м. Минимальная площадь земельного участка - 4 кв. м. Минимальный отступ от границ земельного участка - 0 м. Максимальное количество надземных этажей - 1. Максимальный процент застройки в границах земельного участка - 100,0.	3.1.1
4. Площадки для занятий спортом	Минимальная ширина земельного участка - 5 м. Минимальная площадь земельного участка - 50 кв. м.	5.1.3
5. Земельные участки (территории) общего пользования	Не подлежат установлению.	12.0

3. Вспомогательные виды, предельные размеры земельных участков и предельные параметры разрешенного строительства, реконструкции объектов капитального строительства в зоне застройки индивидуальными жилыми домами

Вспомогательные виды разрешенного использования	Предельные размеры земельных участков и предельные параметры разрешенного строительства, реконструкции объектов капитального строительства	Код вида разрешенного использования
1. Предоставление коммунальных услуг	Минимальный отступ от границ земельного участка - 0 м. Максимальное количество надземных этажей - 1.	3.1.1

4. Условно разрешенные виды использования –

5. Градостроительные регламенты применяются в соответствии с требованиями действующего законодательства Российской Федерации, в том числе санитарного законодательства Российской Федерации, противопожарных требований.

6. Иные предельные (минимальные и (или) максимальные) размеры земельных участков, предельные параметры разрешенного строительства, реконструкции объектов капитального строительства не подлежат установлению.

2.3. Предельные (минимальные и (или) максимальные) размеры земельного участка и предельные параметры разрешенного строительства, реконструкции объекта капитального строительства, установленные градостроительным регламентом для территориальной зоны, в которой расположен земельный участок:

Предельные (минимальные и (или) максимальные) размеры земельных участков, в том числе их площадь			Минимальные отступы от границ земельного участка в целях определения мест допустимого размещения зданий, строений, сооружений, за пределами которых запрещено строительство зданий, строений, сооружений	Предельное количество этажей и (или) предельная высота зданий, строений, сооружений	Максимальный процент застройки в границах земельного участка, определяемый как отношение суммарной площади земельного участка, которая может быть застроена, ко всей площади земельного участка	Требования к архитектурным решениям объектов капитального строительства, расположенным в границах территории исторического поселения федерального или регионального значения	Иные показатели
1	2	3	4	5	6	7	8
Длина, м	Ширина, м	Площадь, м ² или га					
см. п. 2.2	см. п. 2.2	см. п. 2.2	см. п. 2.2	см. п. 2.2	см. п. 2.2	-	-

2.4. Требования к назначению, параметрам и размещению объекта капитального строительства на земельном участке, на который действие градостроительного регламента не распространяется или для которого градостроительный регламент не устанавливается (за исключением случая, предусмотренного пунктом 7.1 части 3 статьи 57.3 Градостроительного кодекса Российской Федерации):

Причины отнесения земельного участка к виду земельного участка, на который действие градостроительного регламента не распространяется или для которого градостроительный регламент не устанавливается	Реквизиты акта, регулирующего использование земельного участка	Требования к использованию земельного участка	Требования к параметрам объекта капитального строительства			Требования к размещению объектов капитального строительства	
			Предельное количество этажей и (или) предельная высота зданий, строений, сооружений	Максимальный процент застройки в границах земельного участка, определяемый как отношение суммарной площади земельного участка, которая может быть застроена, ко всей площади земельного участка	Иные требования к параметрам объекта капитального строительства	Минимальные отступы от границ земельного участка в целях определения мест допустимого размещения зданий, строений, сооружений, за пределами которых запрещено строительство	Иные требования к размещению объектов капитального строительства

2	весь	<p>Третья подзона приаэродромной территории аэродрома Плеханово (сектор 11) Ограничения на третью подзону приаэродромной территории Аэродрома Плеханово устанавливаются п.п. 3 п. 3 статьи 47 Воздушного кодекса РФ от 19.03.1997 г. №60-ФЗ. Установлено, что в третьей подзоне приаэродромной территории устанавливаются ограничения на размещение объектов, высота которых превышает установленные ограничения. В соответствии с Федеральными авиационными правилами «Требования, предъявляемые к аэродромам, предназначенным для взлета, посадки, руления и стоянки гражданских воздушных судов», утвержденными приказом Министерства транспорта РФ от 25 августа 2015 г. №262, ограничения на высоту размещаемых объектов устанавливаются в виде поверхностей ограничения препятствий. В границах полос воздушных подходов определяются поверхность взлёта и поверхность захода на посадку. На основании обследования территориальных зон и наложения поверхностей ограничения препятствий для захода на посадку и взлёта, выявлена необходимость установления ограничений. Должна быть ограничена относительная высота зданий и сооружений. Кроме того, высота зданий и сооружений не должна превышать высоту, установленную Правилами землепользования и застройки для соответствующих территориальных зон на территориях соответствующих муниципальных образований. Ограничения установлены Приказом Федерального агентства воздушного транспорта от 17.12.2020 № 330/05-П «Об установлении приаэродромной территории аэродрома гражданской авиации Плеханово»</p>
3	весь	<p>Пятая подзона приаэродромной территории аэродрома Плеханово В соответствии с п.п. 5 п. 3 статьи 47 Воздушного кодекса РФ от 19.03.1997 г. №60-ФЗ установлено, что в границах пятой подзоны запрещается размещать опасные производственные объекты, функционирование которых может повлиять на безопасность полетов воздушных судов. В соответствии с п.1 Приложения 1 Федерального закона от 21.07.1997 г. №116-ФЗ «О промышленной безопасности опасных производственных объектов» устанавливаются ограничения на размещение опасных производственных объектов на которых получают, используются, перерабатываются, образуются, хранятся, транспортируются, уничтожаются опасные вещества в указанных (в приложении 2 к вышеназванному ФЗ) количествах следующих видов:</p> <ul style="list-style-type: none"> • воспламеняющиеся вещества - газы, которые при нормальном давлении и в смеси с воздухом становятся воспламеняющимися и температура кипения которых при нормальном давлении составляет 20 градусов Цельсия или ниже; • окисляющие вещества - вещества, поддерживающие горение, вызывающие воспламенение и (или) способствующие воспламенению других веществ в результате окислительно-восстановительной экзотермической реакции; • горючие вещества - жидкости, газы, способные самовозгораться, а также возгораться от источника зажигания и самостоятельно гореть после его удаления; • взрывчатые вещества - вещества, которые при определенных видах внешнего воздействия способны на очень быстрое самораспространяющееся химическое превращение с выделением тепла и образованием газов. <p>Опасные производственные объекты, определенные Федеральным законом «О промышленной безопасности опасных производственных объектов», функционирование которых может повлиять на безопасность полетов воздушных судов (компрессорные станции магистральных газопроводов, магистральные трубопроводы сжиженных углеводородных газов, склады вооружений и боеприпасов, АЭС), должны располагаться за границами пятой подзоны, с учетом максимального радиуса зон поражения в случаях происшествий техногенного характера на опасных производственных объектах. При невозможности соблюдения нормативных расстояний сооружение опасных производственных объектов должно выполняться на основании специальных технических условий (СТУ), разработанных для конкретного объекта капитального строительства, и содержащих дополнительные технические требования, обеспечивающие безопасную эксплуатацию и функционирование объектов и сооружения. Также в пятой подзоне запрещается размещать опасные производственные объекты 1 и 2 класса опасности, магистральные газопроводы и объекты с возможностью утечки в атмосферу. Ограничения установлены Приказом Федерального агентства воздушного транспорта от 17.12.2020 № 330/05-П «Об установлении приаэродромной территории аэродрома гражданской авиации Плеханово»</p>
4	весь	<p>Шестая подзона приаэродромной территории аэродрома Плеханово В соответствии с п.п. 6 п. 3 статьи 47 Воздушного кодекса РФ от 19.03.1997 г. №60-ФЗ установлено, что в границах шестой подзоны запрещается размещать объекты, способствующие привлечению и массовому скоплению птиц. Помимо этого, в соответствии с пунктом 4.14, свода правил СП 19.13330.2019 "Сельскохозяйственные предприятия. Планировочная организация земельного участка (СНиП II - 97-76* "Генеральные планы сельскохозяйственных предприятий")" (утв. приказом Министерства строительства и жилищно-коммунального хозяйства РФ от 14 октября 2019 г. №620/пр), вводится запрет на размещение на расстоянии ближе 15 км от контрольной точки аэродрома звероводческих ферм, скотобойни и других объектов, способствующих привлечению и массовому скоплению птиц. Аналогичные требования по запрету определены в Приложении 2 к Своду правил СП 42.13330.2016 "Градостроительство. Планировка и застройка городских и сельских поселений". Актуализированная редакция СНиП 2.07.01-89* (утв. приказом Министерства строительства и жилищно-коммунального хозяйства РФ от 30 декабря 2016 г. №1034/пр). В указанной подзоне запрещается размещать: звероводческие фермы, скотобойни и другие объекты, способствующие массовому скоплению птиц, опасных для полетов ВС, а также подсобные хозяйства (свинарники, коровники, птицефермы, зверофермы, рыбные пруды и др.), способствующие массовому</p>

		скоплению птиц. Ограничения установлены Приказом Федерального агентства воздушного транспорта от 17.12.2020 № 330/05-П «Об установлении приаэродромной территории аэродрома гражданской авиации Плеханово»
5	весь	Подзона № 3 приаэродромной территории аэродрома Тюмень (Рощино) сектор 3.5.20 Запрещается размещать объекты, высота которых превышает ограничения, установленные уполномоченным твом РФ федеральным органом исполнительной власти, при установлении соответствующей приаэродромной территории В границах третьей подзоны устанавливаются следующие ограничения использования объектов недвижимости и осуществления деятельности: - запрещается размещать объекты, высота которых превышает ограничения, установленные Федеральными авиационными правилами «Требования, предъявляемые к аэродромам, предназначенным для взлета, посадки, руления и стоянки гражданских воздушных судов», утвержденными приказом Минтранса России от 25.08.2015 № 262 (ФАП № 262). В границах третьей подзоны выделены секторы, соответствующие поверхностям ограничения препятствий в соответствии с ФАП № 262, в каждом из которых установлены ограничения по абсолютной максимальной высоте размещаемого объекта. Запрещается размещение зданий, строений, сооружений и других объектов (препятствий), абсолютная высота которых превышает высоту ограничительной поверхности. Абсолютная высота устанавливается в Балтийской системе высот 1977 Ограничения установлены Приказом Федерального агентства воздушного транспорта от 12.01.2021 № 4-П «Об установлении приаэродромной территории аэродрома Тюмень (Рощино)
6	весь	Подзона № 5 приаэродромной территории аэродрома Тюмень (Рощино) Запрещается размещать опасные производственные объекты, определенные Федеральным законом «О промышленной безопасности опасных производственных объектов», функционирование которых может повлиять на безопасность полетов ВС В границах пятой подзоны устанавливаются следующие ограничения использования объектов недвижимости и осуществления деятельности: • запрещается размещать магистральные газопроводы и сооружения на них, из которых возможен выброс или утечка газа в атмосферу, склады вооружений и боеприпасов, атомные электростанции; • запрещается размещать опасные производственные объекты 1-2 классов опасности, определенные Федеральным законом «О промышленной безопасности опасных производственных объектов», функционирование которых может повлиять на безопасность полетов воздушных судов; • реконструкция опасных производственных объектов, расположенных в границах пятой подзоны, должна выполняться на основании специальных технических условий, разработанных в соответствии с приказом Минстроя России от 16.04.2016 г. №248/пр «О порядке разработки и согласования специальных технических условий для разработки проектной документации на объект капитального строительства» и содержащих дополнительные технические требования, обеспечивающие безопасную эксплуатацию и функционирование объектов и сооружений, в том числе безопасность полетов воздушных судов. Ограничения установлены Приказом Федерального агентства воздушного транспорта от 12.01.2021 № 4-П «Об установлении приаэродромной территории аэродрома Тюмень (Рощино)
7	весь	Подзона № 6 приаэродромной территории аэродрома Тюмень (Рощино) В границах шестой подзоны устанавливаются следующие ограничения использования объектов недвижимости и осуществления деятельности: - запрещается размещать объекты, способствующие привлечению и массовому скоплению птиц: полигоны по захоронению и сортировке бытового мусора и отходов, мусоросжигательные и мусороперерабатывающие заводы, объекты сортировки мусора, скотомогильники, свалки бытовых (пищевых) отходов. - запрещается размещение животноводческих хозяйств, звероводческих ферм, рыбных хозяйств, птицеферм. Допускается сохранение указанных существующих объектов при условии проведения на них мероприятий по предупреждению скопления птиц в целях обеспечения безопасности полетов. Ограничения установлены Приказом Федерального агентства воздушного транспорта от 12.01.2021 № 4-П «Об установлении приаэродромной территории аэродрома Тюмень (Рощино)

6. Информация о границах зон с особыми условиями использования территорий, если земельный участок полностью или частично расположен в границах таких зон:

Наименование зоны с особыми условиями использования территории с указанием объекта, в отношении которого установлена такая зона	Перечень координат характерных точек в системе координат, используемой для ведения Единого государственного реестра недвижимости		
	Обозначение (номер) характерной точки	X	Y
1	2	3	4
Охранная зона Полос воздушных подходов (ПВП) а/п Тюмень	-	весь	весь

(Роцино)			
Третья подзона приаэродромной территории аэродрома Плеханово (сектор 11)	-	весь	весь
Пятая подзона приаэродромной территории аэродрома Плеханово	-	весь	весь
Шестая подзона приаэродромной территории аэродрома Плеханово	-	весь	весь
Подзона № 3 приаэродромной территории аэродрома Тюмень (Роцино) сектор 3.5.20	-	весь	весь
Подзона № 5 приаэродромной территории аэродрома Тюмень (Роцино)	-	весь	весь
Подзона № 6 приаэродромной территории аэродрома Тюмень (Роцино)	-	весь	весь

7. Информация о границах публичных сервитутов информация отсутствует

Обозначение (номер) характерной точки	Перечень координат характерных точек в системе координат, используемой для ведения Единого государственного реестра недвижимости	
	X	Y

8. Номер и (или) наименование элемента планировочной структуры, в границах которого расположен земельный участок квартал 11:01:13:01

9. Информация о технических условиях подключения (технологического присоединения) объектов капитального строительства к сетям инженерно-технического обеспечения, определенных с учетом программ комплексного развития систем коммунальной инфраструктуры поселения, городского округа
Не требуются

10. Реквизиты нормативных правовых актов субъекта Российской Федерации, муниципальных правовых актов, устанавливающих требования к благоустройству территории

Решение Тюменской городской Думы от 27.06.2019 N 136 "О Правилах благоустройства территории города Тюмени"

Решение Тюменской городской Думы от 25.12.2014 N 243 "О Местных нормативах градостроительного проектирования города Тюмени"

11. Информация о красных линиях:

Обозначение (номер) характерной точки	Перечень координат характерных точек в системе координат, используемой для ведения Единого государственного реестра недвижимости	
	X	Y
1	332530,29	1463169,15
2	332521,74	1463192,22
3	332509,94	1463224,11
4	332498,13	1463256,00
5	332486,58	1463287,17
6	332438,06	1463269,21
7	332389,53	1463251,24
8	332400,72	1463220,99
9	332412,18	1463190,05
10	332423,64	1463159,10
11	332435,10	1463128,16
12	332449,98	1463087,99