






Ведомость жилых и общественных зданий и сооружений

Номер на плане	Наименование и обозначение	Этажность	Количество		Площадь, м²		Строительный объем, м³	
			Здания	Квартир	Застройки	Общая нормируемая	Здания	Всего
Проектируемые здания и сооружения								
5	Стилобатная часть здания	1	1	-	-	-	-	60745,5
19,20	Монолитный жилой дом со встроенно-пристроенными нежилыми помещениями	25	3	182	546	900,0	2700,0	62960,5
	ИТОГО	26	4	182	546	900,0	2700,0	292816,5
Проектируемые площадки								
6,7	Площадка для твердых бытовых отходов (ТБО)							
8	Открытая парковка на 22 м/мест							
9	Открытая парковка на 10 м/мест							
10	Открытые парковки магазина на 23 м/м							
Существующие здания и сооружения								
22	3-этажное административное здание по адресу: ул. Донбасская д. 44							
23	2-этажный жилой дом по адресу: ул. Донбасская д. 32							
31	Распределительная подстанция							

Ведомость водоотводных сооружений

Вид сооружения	Координата оси или номер сооружения	Координата (пикетаж)		Длина, м	Тип укрепления или конструкция	Примечание
		Начала	Конца			
Лоток 1	1	-	-	147,40	Ж.Б.	
Лоток 2	2	-	-	48,00	Ж.Б.	
Лоток 3	3	-	-	3,00	Полимербетон	Класс нагрузки В
Лоток 4	4	-	-	62,00	Полимербетон	Класс нагрузки С
Лоток 5	5	-	-	7,00	Полимербетон	Класс нагрузки С
Лоток 6	6	-	-	23,50	Полимербетон	Класс нагрузки С
Лоток 7	7	-	-	21,00	Полимербетон	Класс нагрузки С
Лоток 8	8	-	-	10,90	Полимербетон	Класс нагрузки С
Лоток 9	9	-	-	18,00	Полимербетон	Класс нагрузки С
Лоток 10	10	-	-	10,90	Полимербетон	Класс нагрузки С
Лоток 11	11	-	-	14,00	Полимербетон	Класс нагрузки С
Лоток 12	12	-	-	8,80	Полимербетон	Класс нагрузки С
Лоток 13	13	-	-	7,00	Полимербетон	Класс нагрузки С

Условные обозначения

-  Тротуар проектируемый
-  Граница разделения работ
-  Красная линия
-  Линия застройки
-  Граница земельных участков

1 Разбивочный план выполнен с размерной привязкой от разбивочного базиса. За разбивочный базис принята наружная грань стены здания по адресу г. Воронеж, ул. Донбасская, д. 32 (поз.23).

		13258.П.О.000.0-ПЗУ.П.Г.02			
		Проект группы жилых домов со встроенно-пристроенными помещениями			
		поз. 21 (1-й этап строительства); поз. 20 (2-й этап строительства); поз. 19 с парковкой (3-й этап строительства), расположенный в районе улиц: 9 Января, Революции 1905 года, Донбасская, в городском округе г. Воронеж.			
Изм.	Кол. изм.	Лист	№ док.	Рис./лист	Дата
Разраб.	Лужина	1	14.03.23	1	14.03.23
Проб.	Гусева	1	14.03.23	1	14.03.23
Н. контр.		Гулячинская	14.03.23	Схема планировочной организации земельного участка. Разбивочный план М1:500	
		Страница	Лист	Листов	
		П	1	1	