

Выписка из Единого государственного реестра недвижимости об объекте недвижимости

Сведения о характеристиках объекта недвижимости

В Единый государственный реестр недвижимости внесены следующие сведения:

Земельный участок		Раздел 1 Лист 1	
вид объекта недвижимости			
Лист № 1 раздела 1	Всего листов раздела 1: 7	Всего разделов: 8	Всего листов выписки: 19
13.12.2021г.			
Кадастровый номер:	90:12:090501:7227		
Номер кадастрового квартала:	90:12:090501		
Дата присвоения кадастрового номера:	09.03.2021		
Ранее присвоенный государственный учетный номер:	данные отсутствуют		
Местоположение:	Республика Крым, р-н. Симферопольский, Мирновский с/с		
Площадь:	21755 +/- 52		
Кадастровая стоимость, руб.:	37382051.6		
Кадастровые номера расположенных в пределах земельного участка объектов недвижимости:	90:00:000000:730		
Кадастровые номера объектов недвижимости, из которых образован объект недвижимости:	90:00:000000:1168		
Кадастровые номера образованных объектов недвижимости:	данные отсутствуют		
Категория земель:	Земли населенных пунктов		
Виды разрешенного использования:	Многоэтажная жилая застройка (высотная застройка), Коммунальное обслуживание		
Сведения о кадастровом инженерере:	образованием 25 земельных участков путём раздела земельного участка с кадастровым номером 90:00:000000:1168, расположенного по адресу: Республика Крым, Симферопольский район, Мирновский с/с.		
Сведения о лесах, водных объектах и об иных природных объектах, расположенных в пределах земельного участка:	данные отсутствуют		

ЗАМЕСТИТЕЛЬ ЗАВЕДУЩЕГО
ОТДЕЛОМ РЕГИСТРАЦИИ ПРАВ
НА ЗЕМЕЛЬНЫЕ УЧАСТКИ



полное наименование должности	подпись	Г.В. КОСТУР
	М.П.	инициалы, фамилия

Земельный участок
вид объекта недвижимости

Лист № 2 раздела 1

Всего листов раздела 1: 7

Всего разделов: 8

Всего листов выписки: 19

13.12.2021г.

Кадастровый номер:

90:12:090501:7227

Сведения о том, что земельный участок полностью расположен в границах зоны с особыми условиями использования территории, территории объекта культурного наследия, публичного сервитута:

Земельный участок полностью расположен в границах зоны с реестровым номером 90:00-6.727 от 12.05.2021, ограничение использования земельного участка в пределах зоны: Мероприятия по третьему поясу зоны санитарной охраны (далее — ЗСО): 1. Выявление, тампонирование или восстановление всех старых, бездействующих, дефектных или неправильно эксплуатируемых скважин, представляющих опасность в части возможности загрязнения водоносных горизонтов. 2. Бурение новых скважин и новое строительство, связанное с нарушением почвенного покрова, производится при обязательном согласовании с центром государственного санитарно - эпидемиологического надзора. 3. Запрещение закачки отработанных вод в подземные горизонты, подземного складирования твердых отходов и разработки недр земли. 4. Запрещение размещения складов горюче-смазочных материалов, ядохимикатов и минеральных удобрений, накопителей промстоков, шламохранилищ и других объектов, обуславливающих опасность химического загрязнения подземных вод. Размещение таких объектов допускается в пределах третьего пояса ЗСО только при использовании защищенных подземных вод, при условии выполнения специальных мероприятий по защите водоносного горизонта от загрязнения при наличии санитарно-эпидемиологического заключения центра государственного санитарно-эпидемиологического надзора, выданного с учетом заключения органов геологического контроля. 5. Своевременное выполнение необходимых мероприятий по санитарной охране поверхностных вод, имеющих непосредственную гидрологическую связь с используемым водоносным горизонтом, в соответствии с гигиеническими требованиями к охране поверхностных вод., вид/наименование: 3 пояс зоны санитарной охраны источника питьевого и хозяйственно-бытового водоснабжения – водозаборной скважины № 5735, расположенного в пределах участка Симферопольского месторождения подземных вод, в Симферопольском районе Республики Крым, тип: Зона санитарной охраны источников водоснабжения и водопроводов питьевого назначения, дата решения: 22.12.2020, номер решения: 1906, наименование ОГВ/ОМСУ: Министерство экологии и природных ресурсов Республики Крым, источник официального опубликования: https://meco.rk.gov.ru/structure/2020_12_15_17_12_zony_sanitamoi_okhrany_istochnikov_pitevogo_i_khoziaistvenno_bytovogo_vodosnabzheniia Земельный участок полностью расположен в границах зоны с реестровым номером 90:12-6.528 от 12.05.2021, ограничение использования земельного участка в пределах зоны: Мероприятия по второму поясу зоны санитарной охраны (далее — ЗСО): 1. Выявление, тампонирование или восстановление всех старых, бездействующих, дефектных или неправильно эксплуатируемых скважин, представляющих опасность в части возможности загрязнения водоносных горизонтов. 2. Бурение новых скважин и новое строительство, связанное с нарушением почвенного покрова, производится при обязательном согласовании с центром государственного санитарно-эпидемиологического надзора. 3. Запрещение закачки отработанных вод в подземные горизонты, подземного складирования твердых отходов и разработки недр земли. 4. Запрещение размещения складов горюче-смазочных материалов, ядохимикатов и минеральных удобрений, накопителей промстоков, шламохранилищ и других объектов, обуславливающих опасность химического загрязнения подземных вод. 5. Своевременное выполнение необходимых мероприятий по санитарной охране поверхностных вод, имеющих непосредственную гидрологическую связь с используемым водоносным горизонтом, в соответствии с гигиеническими требованиями к охране поверхностных вод. Также в пределах второго

ЗАМЕСТИТЕЛЬ ЗАВЕДУЮЩЕГО
ОТДЕЛОМ РЕГИСТРАЦИИ РАВ
НА ЗЕМЕЛЬНЫЕ УЧАСТКИ



Г.В. КОСТУР
инициалы, фамилия

полное наименование должности

подпись
М.П.

Земельный участок вид объекта недвижимости			
---	--	--	--

Лист № 3 раздела 1	Всего листов раздела 1: 7	Всего разделов: 8	Всего листов выписки: 19
--------------------	---------------------------	-------------------	--------------------------

13.12.2021г.

Кадастровый номер: 90:12:090501:7227

<p>Сведения о том, что земельный участок полностью расположен в границах зоны с особыми условиями использования территории, территории объекта культурного наследия, публичного сервитута:</p>	<p>пояса ЗСО подземных источников водоснабжения подлежат выполнению следующие дополнительные мероприятия: 1. Не допускается: - размещение кладбищ, скотомогильников, полей ассенизации, полей фильтрации, навозохранилищ, силосных траншей, животноводческих и птицеводческих предприятий и других объектов, обуславливающих опасность микробного загрязнения подземных вод; - применение удобрений и ядохимикатов; - рубка леса главного пользования и реконструкции. 2. Выполнение мероприятий по санитарному благоустройству территории населенных пунктов и других объектов (оборудование канализацией, устройство водонепроницаемых выгребов, организация отвода поверхностного стока и др.), вид/наименование: 2 пояс зоны санитарной охраны источника питьевого и хозяйственно-бытового водоснабжения – водозаборной скважины № 5739, расположенного в пределах участка Симферопольского месторождения подземных вод, в Симферопольском районе Республики Крым, тип: Зона санитарной охраны источников водоснабжения и водопроводов питьевого назначения, дата решения: 22.12.2020, номер решения: 1906, наименование ОГВ/ОМСУ: Министерство экологии и природных ресурсов Республики Крым, источник официального опубликования: https://meco.rk.gov.ru/structure/2020_12_15_17_12_zony_sanitarnoi_okhrany_istochnikov_pitevogo_i_khoziaistvenno_bytovogo_vodosnabzheniia Земельный участок полностью расположен в границах зоны с реестровым номером 90:00-6.728 от 12.05.2021, ограничение использования земельного участка в пределах зоны: Мероприятия по третьему поясу зоны санитарной охраны (далее — ЗСО): 1. Выявление, тампонирование или восстановление всех старых, бездействующих, дефектных или неправильно эксплуатируемых скважин, представляющих опасность в части возможности загрязнения водоносных горизонтов. 2. Бурение новых скважин и новое строительство, связанное с нарушением почвенного покрова, производится при обязательном согласовании с центром государственного санитарно - эпидемиологического надзора. 3. Запрещение закачки отработанных вод в подземные горизонты, подземного складирования твердых отходов и разработки недр земли. 4. Запрещение размещения складов горюче-смазочных материалов, ядохимикатов и минеральных удобрений, накопителей промстоков, шламоохранилищ и других объектов, обуславливающих опасность химического загрязнения подземных вод. Размещение таких объектов допускается в пределах третьего пояса ЗСО только при использовании защищенных подземных вод, при условии выполнения специальных мероприятий по защите водоносного горизонта от загрязнения при наличии санитарно-эпидемиологического заключения центра государственного санитарно-эпидемиологического надзора, выданного с учетом заключения органов геологического контроля. 5. Своевременное выполнение необходимых мероприятий по санитарной охране поверхностных вод, имеющих непосредственную гидрологическую связь с используемым водоносным горизонтом, в соответствии с гигиеническими требованиями к охране поверхностных вод., вид/наименование: 3 пояс зоны санитарной охраны источника питьевого и хозяйственно-бытового водоснабжения – водозаборной скважины № 5739, расположенного в пределах участка Симферопольского месторождения подземных вод, в Симферопольском районе Республики Крым, тип: Зона санитарной охраны источников водоснабжения и водопроводов питьевого назначения, дата решения: 22.12.2020, номер решения: 1906, наименование ОГВ/ОМСУ: Министерство экологии и природных ресурсов Республики Крым, источник официального опубликования:</p>
--	---

ЗАМЕСТИТЕЛЬ
ОТДЕЛОМ РЕГИСТРАЦИИ РАВ
НА ЗЕМЕЛЬНЫЕ УЧАСТКИ
ЗАВЕДУЮЩЕГО

	подпись	И.В. КОСТУР
полное наименование должности	М.П.	инициалы, фамилия

Земельный участок
вид объекта недвижимости

Лист № 4 раздела 1

Всего листов раздела 1: 7

Всего разделов: 8

Всего листов выписки: 19

13.12.2021г.

Кадастровый номер:

90:12:090501:7227

Сведения о том, что земельный участок полностью расположен в границах зоны с особыми условиями использования территории, территории объекта культурного наследия, публичного сервитута:

https://meco.rk.gov.ru/structure/2020_12_15_17_12_zony_sanitarnoi_okhrany_istochnikov_pitevogo_i_khoziaistvenno_bytovogo_vodosnabzheniia Земельный участок полностью расположен в границах зоны с реестровым номером 90:00-6.731 от 17.05.2021, ограничение использования земельного участка в пределах зоны: Мероприятия по второму поясу зоны санитарной охраны (далее — ЗСО): 1. Выявление, тампонирование или восстановление всех старых, бездействующих, дефектных или неправильно эксплуатируемых скважин, представляющих опасность в части возможности загрязнения водоносных горизонтов. 2. Бурение новых скважин и новое строительство, связанное с нарушением почвенного покрова, производится при обязательном согласовании с центром государственного санитарно-эпидемиологического надзора. 3. Запрещение закачки отработанных вод в подземные горизонты, подземного складирования твердых отходов и разработки недр земли. 4. Запрещение размещения складов горюче-смазочных материалов, ядохимикатов и минеральных удобрений, накопителей промстоков, шламохранилищ и других объектов, обуславливающих опасность химического загрязнения подземных вод. 5. Своевременное выполнение необходимых мероприятий по санитарной охране поверхностных вод, имеющих непосредственную гидрологическую связь с используемым водоносным горизонтом, в соответствии с гигиеническими требованиями к охране поверхностных вод. Также в пределах второго пояса ЗСО подземных источников водоснабжения подлежат выполнению следующие дополнительные мероприятия: 1. Не допускается: - размещение кладбищ, скотомогильников, полей ассенизации, полей фильтрации, навозохранилищ, силосных траншей, животноводческих и птицеводческих предприятий и других объектов, обуславливающих опасность микробного загрязнения подземных вод; - применение удобрений и ядохимикатов; - рубка леса главного пользования и реконструкции. 2. Выполнение мероприятий по санитарному благоустройству территории населенных пунктов и других объектов (оборудование канализацией, устройство водонепроницаемых выгребов, организация отвода поверхностного стока и др.), вид/наименование: 2 пояс зоны санитарной охраны источника питьевого и хозяйственно-бытового водоснабжения – колодца № 4800, расположенного в пределах участка Симферопольского месторождения подземных вод, в Симферопольском районе Республики Крым, тип: Зона санитарной охраны источников водоснабжения и водопроводов питьевого назначения, дата решения: 22.12.2020, номер решения: 1906, наименование ОГВ/ОМСУ: Министерство экологии и природных ресурсов Республики Крым, источник официального опубликования: https://meco.rk.gov.ru/structure/2020_12_15_17_12_zony_sanitarnoi_okhrany_istochnikov_pitevogo_i_khoziaistvenno_bytovogo_vodosnabzheniia Земельный участок полностью расположен в границах зоны с реестровым номером 90:00-6.732 от 17.05.2021, ограничение использования земельного участка в пределах зоны: Мероприятия по третьему поясу зоны санитарной охраны (далее — ЗСО): 1. Выявление, тампонирование или восстановление всех старых, бездействующих, дефектных или неправильно эксплуатируемых скважин, представляющих опасность в части возможности загрязнения водоносных горизонтов. 2. Бурение новых скважин и новое строительство, связанное с нарушением почвенного покрова, производится при обязательном согласовании с центром государственного санитарно - эпидемиологического надзора. 3. Запрещение закачки отработанных вод в подземные горизонты, подземного складирования твердых отходов и разработки недр земли. 4. Запрещение размещения складов

ЗАМЕСТИТЕЛЬ ЗАВЕДУЩЕГО
ОТДЕЛОМ РЕГИСТРАЦИИ РАВ
НА ЗЕМЕЛЬНЫЕ УЧАСТКИ



полное наименование должности

подпись
М.П.

Г.В. КОСТУР
инициалы, фамилия

Земельный участок
вид объекта недвижимости

Лист № 5 раздела 1

Всего листов раздела 1: 7

Всего разделов: 8

Всего листов выписки: 19

13.12.2021г.

Кадастровый номер:

90:12:090501:7227

Сведения о том, что земельный участок полностью расположен в границах зоны с особыми условиями использования территории, территории объекта культурного наследия, публичного сервитута:

горюче-смазочных материалов, ядохимикатов и минеральных удобрений, накопителей промстоков, шламохранилищ и других объектов, обуславливающих опасность химического загрязнения подземных вод. Размещение таких объектов допускается в пределах третьего пояса ЗСО только при использовании защищенных подземных вод, при условии выполнения специальных мероприятий по защите водоносного горизонта от загрязнения при наличии санитарно-эпидемиологического заключения центра государственного санитарно-эпидемиологического надзора, выданного с учетом заключения органов геологического контроля. 5. Своевременное выполнение необходимых мероприятий по санитарной охране поверхностных вод, имеющих непосредственную гидрологическую связь с используемым водоносным горизонтом, в соответствии с гигиеническими требованиями к охране поверхностных вод., вид/наименование: 3 пояс зоны санитарной охраны источника питьевого и хозяйственно-бытового водоснабжения – водозаборной скважины № 5737, расположенного в пределах участка Симферопольского месторождения подземных вод, в Симферопольском районе Республики Крым, тип: Зона санитарной охраны источников водоснабжения и водопроводов питьевого назначения, дата решения: 22.12.2020, номер решения: 1906, наименование ОГВ/ОМСУ: Министерство экологии и природных ресурсов Республики Крым, источник официального опубликования: https://meco.rk.gov.ru/structure/2020_12_15_17_12_zony_sanitamoi_okhrany_istochnikov_pitevogo_i_khoziaistvenno_bytovogo_vodosnabzheniia Земельный участок полностью расположен в границах зоны с реестровым номером 90:00-6.733 от 19.05.2021, ограничение использования земельного участка в пределах зоны: Мероприятия по третьему поясу зоны санитарной охраны (далее — ЗСО): 1. Выявление, тампонирование или восстановление всех старых, бездействующих, дефектных или неправильно эксплуатируемых скважин, представляющих опасность в части возможности загрязнения водоносных горизонтов. 2. Бурение новых скважин и новое строительство, связанное с нарушением почвенного покрова, производится при обязательном согласовании с центром государственного санитарно - эпидемиологического надзора. 3. Запрещение закачки отработанных вод в подземные горизонты, подземного складирования твердых отходов и разработки недр земли. 4. Запрещение размещения складов горюче-смазочных материалов, ядохимикатов и минеральных удобрений, накопителей промстоков, шламохранилищ и других объектов, обуславливающих опасность химического загрязнения подземных вод. Размещение таких объектов допускается в пределах третьего пояса ЗСО только при использовании защищенных подземных вод, при условии выполнения специальных мероприятий по защите водоносного горизонта от загрязнения при наличии санитарно-эпидемиологического заключения центра государственного санитарно-эпидемиологического надзора, выданного с учетом заключения органов геологического контроля. 5. Своевременное выполнение необходимых мероприятий по санитарной охране поверхностных вод, имеющих непосредственную гидрологическую связь с используемым водоносным горизонтом, в соответствии с гигиеническими требованиями к охране поверхностных вод., вид/наименование: 3 пояс зоны санитарной охраны источника питьевого и хозяйственно-бытового водоснабжения – колодца № 4800, расположенного в пределах участка Симферопольского месторождения подземных вод, в Симферопольском районе Республики Крым, тип: Зона санитарной охраны источников водоснабжения и водопроводов питьевого назначения, дата решения: 22.12.2020, номер решения: 1906, наименование ОГВ/ОМСУ:

ЗАМЕСТИТЕЛЬ
ОТДЕЛА РЕГИСТРАЦИИ РАВ
НА ЗЕМЕЛЬНЫЕ УЧАСТКИ
ЗАВЕДУЮЩЕГО

полное наименование должности

подпись

М.П.

Г.В. КОСТУР
инициалы, фамилия

Земельный участок			
вид объекта недвижимости			
Лист № 6 раздела 1	Всего листов раздела 1: 7	Всего разделов: 8	Всего листов выписки: 19
13.12.2021г.			
Кадастровый номер:		90:12:090501:7227	
Сведения о том, что земельный участок полностью расположен в границах зоны с особыми условиями использования территории, территории объекта культурного наследия, публичного сервитута:		Министерство экологии и природных ресурсов Республики Крым, источник официального опубликования: https://meco.rk.gov.ru/structure/2020_12_15_17_12_zony_sanitamoi_okhrany_istochnikov_pitevogo_i_khoziaistvenno_bytovogo_vodosnabzheniia	
Сведения о том, что земельный участок расположен в границах особой экономической зоны, территории опережающего социально-экономического развития, зоны территориального развития в Российской Федерации, игровой зоны:		данные отсутствуют	
Сведения о том, что земельный участок расположен в границах особо охраняемой природной территории, охотничьих угодий, лесничеств:		данные отсутствуют	
Сведения о результатах проведения государственного земельного надзора:		данные отсутствуют	
Сведения о расположении земельного участка в границах территории, в отношении которой утвержден проект межевания территории:		данные отсутствуют	
Условный номер земельного участка:		данные отсутствуют	
Сведения о принятии акта и (или) заключении договора, предусматривающих предоставление в соответствии с земельным законодательством исполнительным органом государственной власти или органом местного самоуправления, находящегося в государственной или муниципальной собственности земельного участка для строительства наемного дома социального использования или наемного дома коммерческого использования:		данные отсутствуют	
Сведения о том, что земельный участок или земельные участки образованы на основании решения об изъятии земельного участка и (или) расположенного на нем объекта недвижимости для государственных или муниципальных нужд:		данные отсутствуют	
Сведения о том, что земельный участок образован из земель или земельного участка, государственная собственность на которые не разграничена:		данные отсутствуют	
Сведения о наличии земельного спора о местоположении границ земельных участков:		данные отсутствуют	
Статус записи об объекте недвижимости:		Сведения об объекте недвижимости имеют статус "актуальные"	
Особые отметки:		Для данного земельного участка обеспечен доступ посредством земельного участка (земельных участков) с кадастровым номером (кадастровыми номерами): 90:12:090501:7245. Сведения об	
полное наименование должности		подпись М.П.	Г.В. КОСТУР инициалы, фамилия

Земельный участок

вид объекта недвижимости

Лист № 7 раздела 1

Всего листов раздела 1: 7

Всего разделов: 8

Всего листов выписки: 19

13.12.2021г.

Кадастровый номер:

90:12:090501:7227

ограничения права на объект недвижимости, обременениях данного объекта, не зарегистрированных в реестре прав, ограничений прав и обременений недвижимого имущества: вид ограничения (обременения): ограничения прав на земельный участок, предусмотренные статьями 56, 56.1 Земельного кодекса Российской Федерации; срок действия: с 12.05.2021; реквизиты документа-основания: приказ от 22.12.2020 № 1906 выдан: Министерство экологии и природных ресурсов Республики Крым. вид ограничения (обременения): ограничения прав на земельный участок, предусмотренные статьями 56, 56.1 Земельного кодекса Российской Федерации; срок действия: с 13.05.2021; реквизиты документа-основания: приказ от 22.12.2020 № 1906 выдан: Министерство экологии и природных ресурсов Республики Крым. вид ограничения (обременения): ограничения прав на земельный участок, предусмотренные статьями 56, 56.1 Земельного кодекса Российской Федерации; срок действия: с 13.05.2021; реквизиты документа-основания: приказ от 22.12.2020 № 1906 выдан: Министерство экологии и природных ресурсов Республики Крым. вид ограничения (обременения): ограничения прав на земельный участок, предусмотренные статьями 56, 56.1 Земельного кодекса Российской Федерации; срок действия: с 17.05.2021; реквизиты документа-основания: приказ от 22.12.2020 № 1906 выдан: Министерство экологии и природных ресурсов Республики Крым. вид ограничения (обременения): ограничения прав на земельный участок, предусмотренные статьями 56, 56.1 Земельного кодекса Российской Федерации; срок действия: с 17.05.2021; реквизиты документа-основания: приказ от 22.12.2020 № 1906 выдан: Министерство экологии и природных ресурсов Республики Крым. вид ограничения (обременения): ограничения прав на земельный участок, предусмотренные статьями 56, 56.1 Земельного кодекса Российской Федерации; срок действия: с 17.05.2021; реквизиты документа-основания: приказ от 22.12.2020 № 1906 выдан: Министерство экологии и природных ресурсов Республики Крым. вид ограничения (обременения): ограничения прав на земельный участок, предусмотренные статьями 56, 56.1 Земельного кодекса Российской Федерации; срок действия: с 20.05.2021; реквизиты документа-основания: приказ от 22.12.2020 № 1906 выдан: Министерство экологии и природных ресурсов Республики Крым.

Получатель выписки:

Божек Сергей Леонидович (представитель правообладателя),
Правообладатель: от имени заявителя Пенеджи Якова Михайловича

ЗАМЕСТИТЕЛЬ ЗАВЕДУЮЩЕГО
ОТДЕЛОМ РЕГИСТРАЦИИ ВАР
НА ЗЕМЕЛЬНЫЕ УЧАСТКИ

полное наименование должности

подпись

М.П.

Г.В. КОСТУР

инициалы, фамилия

Сведения о зарегистрированных правах

Земельный участок

вид объекта недвижимости

Лист № 1 раздела 2

Всего листов раздела 2: 2

Всего разделов: 8

Всего листов выписки: 19

13.12.2021г.

Кадастровый номер:

90:12:090501:7227

1	Правообладатель (правообладатели):	1.1	Пенеджи Яков Михайлович, 01.08.1975, г.Симферополь Крымская обл. УССР, Российская Федерация, СНИЛС 185-425-670 93 Паспорт гражданина Российской Федерации серия 39 20 №497511, выдан 18.08.2020, МВД по Республике Крым Крым Респ, г. Симферополь, ул. Куйбышева, д. 25, кв. 96
2	Вид, номер, дата и время государственной регистрации права:	2.1	Собственность 90:12:090501:7227-91/052/2021-3 22.09.2021 13:58:33
3	Сведения об осуществлении государственной регистрации сделки, права без необходимого в силу закона согласия третьего лица, органа:	3.1	данные отсутствуют
4	Ограничение прав и обременение объекта недвижимости:	не зарегистрировано	
5	Договоры участия в долевом строительстве:	не зарегистрировано	
6	Заявленные в судебном порядке права требования:	данные отсутствуют	
7	Сведения о возражении в отношении зарегистрированного права:	данные отсутствуют	
8	Сведения о наличии решения об изъятии объекта недвижимости для государственных и муниципальных нужд:	данные отсутствуют	
9	Сведения о невозможности государственной регистрации без личного участия правообладателя или его законного представителя:	данные отсутствуют	
10	Правопритязания и сведения о наличии поступивших, но не рассмотренных заявлений о проведении государственной регистрации права (перехода, прекращения права), ограничения права или обременения объекта недвижимости, сделки в отношении объекта недвижимости:	отсутствуют	

ЗАМЕСТИТЕЛЬ ЗАВЕДУЮЩЕГО
ОТДЕЛОМ РЕГИСТРАЦИИ ПРАВ
НА ЗЕМЕЛЬНЫЕ УЧАСТКИ
полное наименование должности



подпись
М.П.

Г В КОСТУР
инициалы, фамилия

Земельный участок
вид объекта недвижимости

Лист № 2 раздела 2

Всего листов раздела 2: 2

Всего разделов: 8

Всего листов выписки: 19

13.12.2021г.

Кадастровый номер:

90:12:090501:7227

11	Сведения о невозможности государственной регистрации перехода, прекращения, ограничения права на земельный участок из земель сельскохозяйственного назначения:	данные отсутствуют
----	--	--------------------

ЗАМЕСТИТЕЛЬ ЗАВЕДУЩЕГО
ОТДЕЛОМ РЕГИСТРАЦИИ ПРАВ
НА ЗЕМЕЛЬНЫЕ УЧАСТКИ



полное наименование должности	подпись	инициалы, фамилия

М.П.

Г.В. Косилов

Выписка из Единого государственного реестра недвижимости об объекте недвижимости

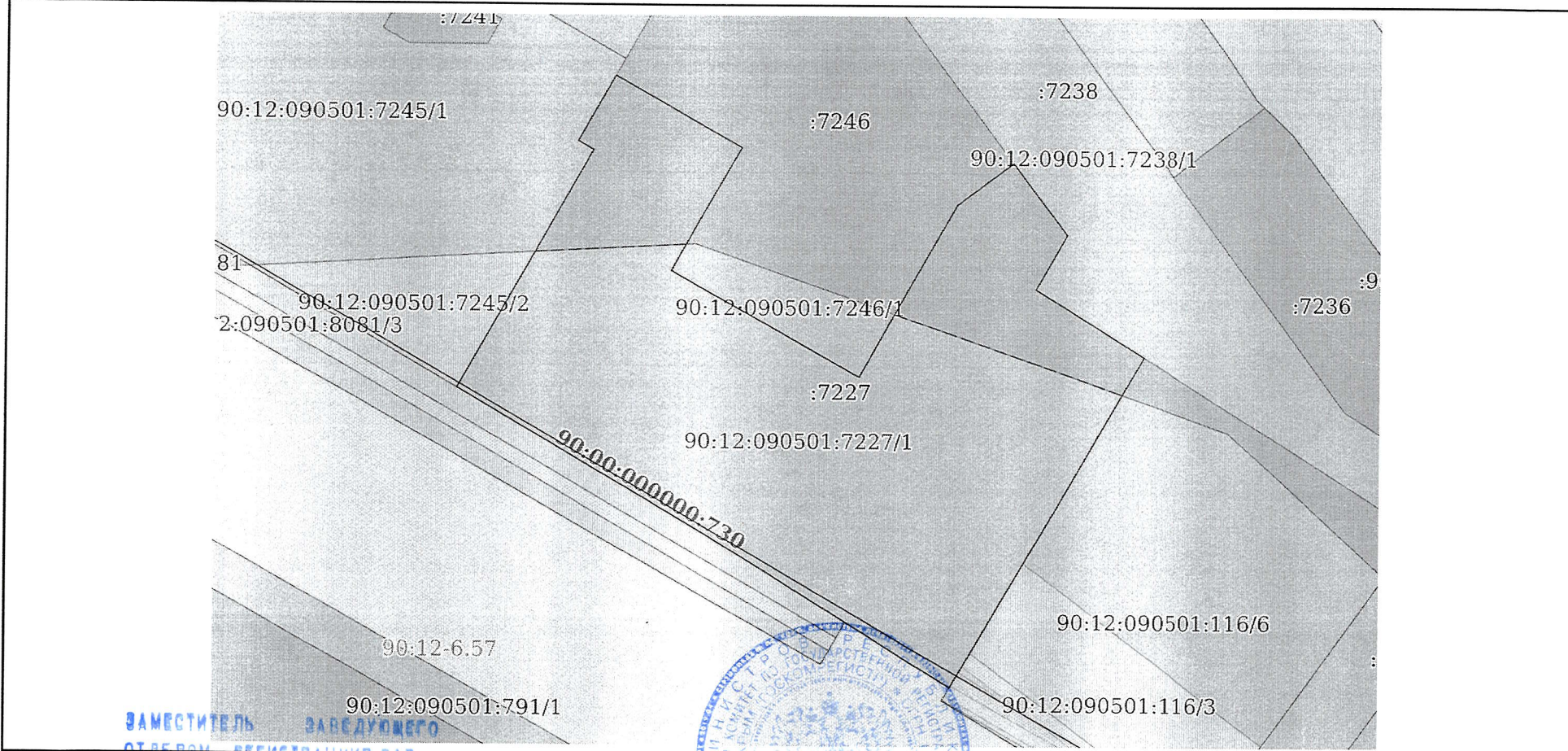
Описание местоположения земельного участка

Земельный участок			
вид объекта недвижимости			

Лист № 1 раздела 3	Всего листов раздела 3: 1	Всего разделов: 8	Всего листов выписки: 19
--------------------	---------------------------	-------------------	--------------------------

13.12.2021г.	
Кадастровый номер:	90:12:090501:7227

План (чертеж, схема) земельного участка



Масштаб 1:2000	Условные обозначения:
----------------	-----------------------

полное наименование должности	подпись	Г.В. КОСТУР
-------------------------------	---------	-------------

	М.П.	инициалы, фамилия
--	------	-------------------

Выписка из Единого государственного реестра недвижимости об объекте недвижимости

Описание местоположения земельного участка

Земельный участок			
вид объекта недвижимости			
Лист № 1 раздела 3.1	Всего листов раздела 3.1: 1	Всего разделов: 8	Всего листов выписки: 19
13.12.2021г.			
Кадастровый номер:		90:12:090501:7227	

Описание местоположения границ земельного участка

№ п/п	Номер точки		Дирекционный угол	Горизонтальное проложение, м	Описание закрепления на местности	Кадастровые номера смежных участков	Сведения об адресах правообладателей смежных земельных участков
	начальная	конечная					
1	2	3	4	5	6	7	8
1	1.1.1	1.1.2	29°28.9'	25.4	данные отсутствуют	90:12:090501:7245	адрес отсутствует
2	1.1.2	1.1.3	119°28.2'	48.89	данные отсутствуют	90:12:090501:7246	адрес отсутствует
3	1.1.3	1.1.4	209°28.2'	47.91	данные отсутствуют	90:12:090501:7246	адрес отсутствует
4	1.1.4	1.1.5	119°29.0'	73.0	данные отсутствуют	90:12:090501:7246	адрес отсутствует
5	1.1.5	1.1.6	29°28.7'	67.41	данные отсутствуют	90:12:090501:7246	адрес отсутствует
6	1.1.6	1.1.7	53°7.8'	23.45	данные отсутствуют	90:12:090501:7246	адрес отсутствует
7	1.1.7	1.1.8	143°9.6'	30.24	данные отсутствуют	90:12:090501:7238	адрес отсутствует
8	1.1.8	1.1.9	209°28.8'	21.19	данные отсутствуют	90:12:090501:7238	адрес отсутствует
9	1.1.9	1.1.10	121°46.0'	9.42	данные отсутствуют	90:12:090501:7238	адрес отсутствует
10	1.1.10	1.1.11	121°48.0'	34.06	данные отсутствуют	90:12:090501:7238	адрес отсутствует
11	1.1.11	1.1.12	210°8.2'	129.45	данные отсутствуют	90:12:090501:116	адрес отсутствует
12	1.1.12	1.1.13	301°41.8'	42.01	данные отсутствуют	данные отсутствуют	данные отсутствуют
13	1.1.13	1.1.14	301°41.3'	55.13	данные отсутствуют	90:12:090501:8081	адрес отсутствует
14	1.1.14	1.1.15	300°20.9'	97.93	данные отсутствуют	90:12:090501:8081	адрес отсутствует
15	1.1.15	1.1.16	29°29.3'	92.92	данные отсутствуют	90:12:090501:7245	адрес отсутствует
16	1.1.16	1.1.1	299°28.3'	6.0	данные отсутствуют	90:12:090501:7245	адрес отсутствует

ЗАМЕСТИТЕЛЬ ЗАВЕДУЮЩЕГО
ОТДЕЛОМ РЕГИСТРАЦИИ ДАН
НА ЗЕМЕЛЬНЫЕ УЧАСТКИ

полное наименование должности



подпись

М.П.

Г.В. КОСТУР

инициалы, фамилия

Выписка из Единого государственного реестра недвижимости об объекте недвижимости

Описание местоположения земельного участка

Земельный участок			
вид объекта недвижимости			
Лист № 1 раздела 3.2	Всего листов раздела 3.2: 1	Всего разделов: 8	Всего листов выписки: 19
13.12.2021г.			
Кадастровый номер:		90:12:090501:7227	

Сведения о характерных точках границы земельного участка

Система координат 90.5

Номер точки	Координаты, м		Описание закрепления на местности	Средняя квадратичная погрешность определения координат характерных точек границ земельного участка, м
	X	Y		
1	2	3	4	5
1	4977619.48	5185287.56	-	0.1
2	4977641.59	5185300.06	-	0.1
3	4977617.54	5185342.62	-	0.1
4	4977575.83	5185319.05	-	0.1
5	4977539.9	5185382.6	-	0.1
6	4977598.58	5185415.77	-	0.1
7	4977612.65	5185434.53	-	0.1
8	4977588.45	5185452.66	-	0.1
9	4977570	5185442.23	-	0.1
10	4977565.04	5185450.24	-	0.1
11	4977547.09	5185479.19	-	0.1
12	4977435.14	5185414.2	-	0.1
13	4977457.21	5185378.46	-	0.1
14	4977486.17	5185331.55	-	0.1
15	4977535.65	5185247.04	-	0.1
16	4977616.53	5185292.78	-	0.1
1	4977619.48	5185287.56	-	0.1

ЗАМЕСТИТЕЛЬ
ЗАВЕДУЮЩЕГО
ОТДЕЛОМ РЕГИСТРАЦИИ РАВ
НА ЗЕМЕЛЬНЫЕ УЧАСТКИ

полное наименование должности



подпись

М.П.

Г.В. КОСТУР

инициалы, фамилия

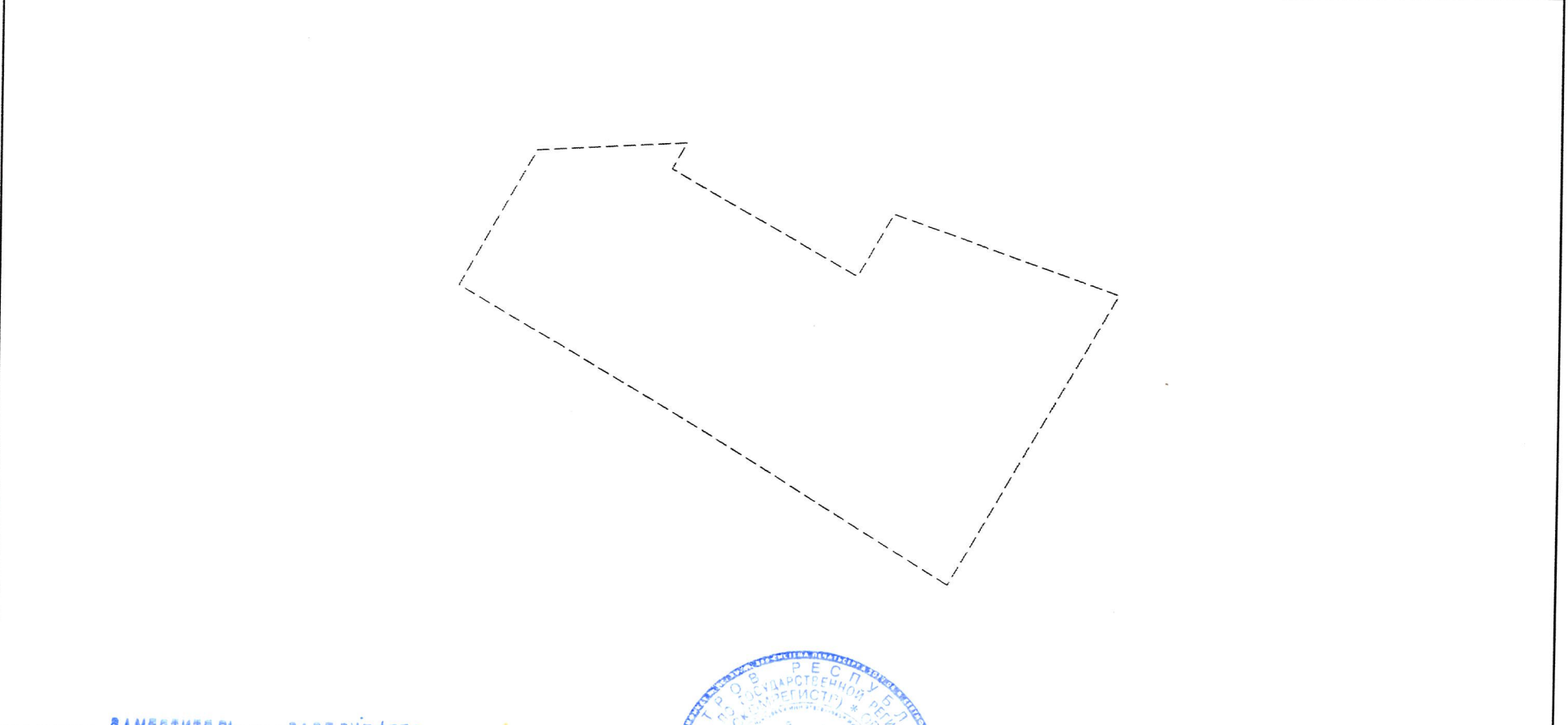
Выписка из Единого государственного реестра недвижимости об объекте недвижимости
Сведения о частях земельного участка

Земельный участок			
вид объекта недвижимости			

Лист № 1 раздела 4	Всего листов раздела 4: 1	Всего разделов: 8	Всего листов выписки: 19
--------------------	---------------------------	-------------------	--------------------------

13.12.2021г.			
Кадастровый номер:	90:12:090501:7227		

План (чертеж, схема) части земельного участка	Учетный номер части: 90:12:090501:7227/1
---	--



Масштаб 1:2000	Условные обозначения:	
----------------	-----------------------	--

полное наименование должности	подпись	Г.В. КОСТУР
	М.П.	инициалы, фамилия



Выписка из Единого государственного реестра недвижимости об объекте недвижимости
Сведения о частях земельного участка

Земельный участок			
вид объекта недвижимости			
Лист № 1 раздела 4.1	Всего листов раздела 4.1: 5	Всего разделов: 8	Всего листов выписки: 19
13.12.2021г.			
Кадастровый номер:		90:12:090501:7227	

Учетный номер части	Площадь, м2	Содержание ограничения в использовании или ограничения права на объект недвижимости или обременения объекта недвижимости
1	2	3
90:12:090501:7227/1	16553	<p>вид ограничения (обременения): ограничения прав на земельный участок, предусмотренные статьями 56, 56.1 Земельного кодекса Российской Федерации; Срок действия: с 2021-05-17; реквизиты документа-основания: приказ от 22.12.2020 № 1906 выдан: Министерство экологии и природных ресурсов Республики Крым; Содержание ограничения (обременения): Мероприятия по второму поясу зоны санитарной охраны (далее — ЗСО): 1. Выявление, тампонирование или восстановление всех старых, бездействующих, дефектных или неправильно эксплуатируемых скважин, представляющих опасность в части возможности загрязнения водоносных горизонтов. 2. Бурение новых скважин и новое строительство, связанное с нарушением почвенного покрова, производится при обязательном согласовании с центром государственного санитарно-эпидемиологического надзора. 3. Запрещение закачки отработанных вод в подземные горизонты, подземного складирования твердых отходов и разработки недр земли. 4. Запрещение размещения складов горюче-смазочных материалов, ядохимикатов и минеральных удобрений, накопителей промстоков, шламохранилищ и других объектов, обуславливающих опасность химического загрязнения подземных вод. 5. Своевременное выполнение необходимых мероприятий по санитарной охране поверхностных вод, имеющих непосредственную гидрологическую связь с используемым водоносным горизонтом, в соответствии с гигиеническими требованиями к охране поверхностных вод. Также в пределах второго пояса ЗСО подземных источников водоснабжения подлежат выполнению следующие дополнительные мероприятия: 1. Не допускается: - размещение кладбищ, скотомогильников, полей ассенизации, полей фильтрации, навозохранилищ, силосных траншей, животноводческих и птицеводческих предприятий и других объектов, обуславливающих опасность микробного загрязнения подземных вод; - применение удобрений и ядохимикатов; - рубка леса главного пользования и реконструкции. 2. Выполнение мероприятий по санитарному благоустройству территории населенных пунктов и других объектов (оборудование канализацией, устройство водонепроницаемых выгребов, организация отвода поверхностного стока и др.); Реестровый номер границы: 90:12-6.531; Вид объекта реестра границ: Зона с особыми условиями использования территории; Вид зоны по документу: 2 пояс зоны санитарной охраны источника питьевого и хозяйственно-бытового водоснабжения – водозаборной скважины № 5737, расположенного в пределах участка Симферопольского месторождения подземных вод, в Симферопольском районе Республики Крым; Тип зоны: Зона санитарной охраны источников водоснабжения и водопроводов питьевого назначения</p>
	Весь	<p>вид ограничения (обременения): ограничения прав на земельный участок, предусмотренные статьями 56, 56.1 Земельного кодекса Российской Федерации; Срок действия: с 2021-05-12; реквизиты документа-основания: приказ от 22.12.2020 № 1906 выдан: Министерство экологии и природных ресурсов Республики Крым; Содержание ограничения (обременения): Мероприятия по третьему поясу зоны санитарной охраны (далее — ЗСО): 1. Выявление, тампонирование или восстановление всех старых, бездействующих, дефектных или неправильно эксплуатируемых скважин, представляющих опасность в части возможности загрязнения водоносных горизонтов. 2. Бурение новых скважин и новое строительство, связанное с нарушением почвенного покрова, производится при обязательном согласовании с центром государственного санитарно - эпидемиологического надзора. 3. Запрещение закачки отработанных вод в подземные горизонты, подземного складирования твердых отходов и разработки</p>
<p>ЗАМЕСТИТЕЛЬ ЗАВЕДУЮЩЕГО ОТДЕЛОМ РЕГИСТРАЦИИ РАВ НА ПОЛНОЕ НАИМЕНОВАНИЕ ДОЛЖНОСТИ</p>		<p>подпись М.П.</p>
		<p>Г.В. КОСТУР инициалы, фамилия</p>

Земельный участок

вид объекта недвижимости

Лист № 2 раздела 4.1

Всего листов раздела 4.1: 5

Всего разделов: 8

Всего листов выписки: 19

13.12.2021г.

Кадастровый номер:

90:12:090501:7227

		<p>недр земли.4. Запрещение размещения складов горюче-смазочных материалов, ядохимикатов и минеральных удобрений, накопителей промстоков, шламохранилищ и других объектов, обуславливающих опасность химического загрязнения подземных вод. Размещение таких объектов допускается в пределах третьего пояса ЗСО только при использовании защищенных подземных вод, при условии выполнения специальных мероприятий по защите водоносного горизонта от загрязнения при наличии санитарно-эпидемиологического заключения центра государственного санитарно-эпидемиологического надзора, выданного с учетом заключения органов геологического контроля. 5. Своевременное выполнение необходимых мероприятий по санитарной охране поверхностных вод, имеющих непосредственную гидрологическую связь с используемым водоносным горизонтом, в соответствии с гигиеническими требованиями к охране поверхностных вод.; Реестровый номер границы: 90:00-6.727; Вид объекта реестра границ: Зона с особыми условиями использования территории; Вид зоны по документу: 3 пояс зоны санитарной охраны источника питьевого и хозяйственно-бытового водоснабжения – водозаборной скважины № 5735, расположенного в пределах участка Симферопольского месторождения подземных вод, в Симферопольском районе Республики Крым; Тип зоны: Зона санитарной охраны источников водоснабжения и водопроводов питьевого назначения</p>
	Весь	<p>вид ограничения (обременения): ограничения прав на земельный участок, предусмотренные статьями 56, 56.1 Земельного кодекса Российской Федерации; Срок действия: с 2021-05-13; реквизиты документа-основания: приказ от 22.12.2020 № 1906 выдан: Министерство экологии и природных ресурсов Республики Крым; Содержание ограничения (обременения): Мероприятия по второму поясу зоны санитарной охраны (далее — ЗСО):1. Выявление, тампонирование или восстановление всех старых, бездействующих, дефектных или неправильно эксплуатируемых скважин, представляющих опасность в части возможности загрязнения водоносных горизонтов.2. Бурение новых скважин и новое строительство, связанное с нарушением почвенного покрова, производится при обязательном согласовании с центром государственного санитарно-эпидемиологического надзора. 3. Запрещение закачки отработанных вод в подземные горизонты, подземного складирования твердых отходов и разработки недр земли.4. Запрещение размещения складов горюче-смазочных материалов, ядохимикатов и минеральных удобрений, накопителей промстоков, шламохранилищ и других объектов, обуславливающих опасность химического загрязнения подземных вод. 5. Своевременное выполнение необходимых мероприятий по санитарной охране поверхностных вод, имеющих непосредственную гидрологическую связь с используемым водоносным горизонтом, в соответствии с гигиеническими требованиями к охране поверхностных вод. Также в пределах второго пояса ЗСО подземных источников водоснабжения подлежат выполнению следующие дополнительные мероприятия:1. Не допускается:- размещение кладбищ, скотомогильников, полей ассенизации, полей фильтрации, навозохранилищ, силосных траншей, животноводческих и птицеводческих предприятий и других объектов, обуславливающих опасность микробного загрязнения подземных вод;- применение удобрений и ядохимикатов;- рубка леса главного пользования и реконструкции.2. Выполнение мероприятий по санитарному благоустройству территории населенных пунктов и других объектов (оборудование канализацией, устройство водонепроницаемых выгребов, организация отвода поверхностного стока и др.); Реестровый номер границы: 90:12-6.528; Вид объекта реестра границ: Зона с особыми условиями использования территории; Вид зоны по документу: 2 пояс зоны санитарной охраны источника питьевого и хозяйственно-бытового водоснабжения – водозаборной скважины № 5739, расположенного в пределах участка Симферопольского месторождения подземных вод, в Симферопольском районе Республики Крым; Тип зоны: Зона санитарной охраны источников водоснабжения и водопроводов питьевого назначения</p>
	Весь	<p>вид ограничения (обременения): ограничения прав на земельный участок, предусмотренные статьями 56, 56.1 Земельного кодекса Российской Федерации; Срок действия: с 2021-05-13; реквизиты документа-основания: приказ от 22.12.2020 № 1906 выдан: Министерство экологии и природных ресурсов Республики Крым; Содержание ограничения (обременения): Мероприятия</p>
<p>ЗАМЕСТИТЕЛЬ ОТДЕЛА РЕГИСТРАЦИИ РАВ НА ЗЕМЕЛЬНЫЕ УЧАСТКИ полное наименование должности</p>	<p>подпись М.П.</p>	<p>Г.В. КОСТУР инициалы, фамилия</p>

Земельный участок
вид объекта недвижимости

Лист № 3 раздела 4.1

Всего листов раздела 4.1: 5

Всего разделов: 8

Всего листов выписки: 19

13.12.2021г.

Кадастровый номер: 90:12:090501:7227

по третьему поясу зоны санитарной охраны (далее — ЗСО):1. Выявление, тампонирование или восстановление всех старых, бездействующих, дефектных или неправильно эксплуатируемых скважин, представляющих опасность в части возможности загрязнения водоносных горизонтов.2. Бурение новых скважин и новое строительство, связанное с нарушением почвенного покрова, производится при обязательном согласовании с центром государственного санитарно - эпидемиологического надзора.

3. Запрещение закачки отработанных вод в подземные горизонты, подземного складирования твердых отходов и разработки недр земли.4. Запрещение размещения складов горюче-смазочных материалов, ядохимикатов и минеральных удобрений, накопителей промстоков, шламохранилищ и других объектов, обуславливающих опасность химического загрязнения подземных вод. Размещение таких объектов допускается в пределах третьего пояса ЗСО только при использовании защищенных подземных вод, при условии выполнения специальных мероприятий по защите водоносного горизонта от загрязнения при наличии санитарно-эпидемиологического заключения центра государственного санитарно-эпидемиологического надзора, выданного с учетом заключения органов геологического контроля. 5. Своевременное выполнение необходимых мероприятий по санитарной охране поверхностных вод, имеющих непосредственную гидрологическую связь с используемым водоносным горизонтом, в соответствии с гигиеническими требованиями к охране поверхностных вод.; Реестровый номер границы: 90:00-6.728; Вид объекта реестра границ: Зона с особыми условиями использования территории; Вид зоны по документу: 3 пояс зоны санитарной охраны источника питьевого и хозяйственно-бытового водоснабжения – водозаборной скважины № 5739, расположенного в пределах участка Симферопольского месторождения подземных вод, в Симферопольском районе Республики Крым; Тип зоны: Зона санитарной охраны источников водоснабжения и водопроводов питьевого назначения

Весь


вид ограничения (обременения): ограничения прав на земельный участок, предусмотренные статьями 56, 56.1 Земельного кодекса Российской Федерации; Срок действия: с 2021-05-17; реквизиты документа-основания: приказ от 22.12.2020 № 1906 выдан: Министерство экологии и природных ресурсов Республики Крым; Содержание ограничения (обременения): Мероприятия по второму поясу зоны санитарной охраны (далее — ЗСО):1. Выявление, тампонирование или восстановление всех старых, бездействующих, дефектных или неправильно эксплуатируемых скважин, представляющих опасность в части возможности загрязнения водоносных горизонтов.2. Бурение новых скважин и новое строительство, связанное с нарушением почвенного покрова, производится при обязательном согласовании с центром государственного санитарно-эпидемиологического надзора. 3. Запрещение закачки отработанных вод в подземные горизонты, подземного складирования твердых отходов и разработки недр земли.4. Запрещение размещения складов горюче-смазочных материалов, ядохимикатов и минеральных удобрений, накопителей промстоков, шламохранилищ и других объектов, обуславливающих опасность химического загрязнения подземных вод.

5. Своевременное выполнение необходимых мероприятий по санитарной охране поверхностных вод, имеющих непосредственную гидрологическую связь с используемым водоносным горизонтом, в соответствии с гигиеническими требованиями к охране поверхностных вод. Также в пределах второго пояса ЗСО подземных источников водоснабжения подлежат выполнению следующие дополнительные мероприятия: 1. Не допускается: - размещение кладбищ, скотомогильников, полей ассенизации, полей фильтрации, навозохранилищ, силосных траншей, животноводческих и птицеводческих предприятий и других объектов, обуславливающих опасность микробного загрязнения подземных вод;- применение удобрений и ядохимикатов;- рубка леса главного пользования и реконструкции.2. Выполнение мероприятий по санитарному благоустройству территории населенных пунктов и других объектов (оборудование канализацией, устройство водонепроницаемых выгребов, организация отвода поверхностного стока и др.); Реестровый номер границы: 90:00-6.731; Вид объекта реестра границ: Зона с особыми условиями использования территории; Вид зоны по документу: 2 пояс зоны санитарной охраны источника питьевого и

ЗАМЕСТИТЕЛЬ ЗАВЕДУЮЩЕГО

ОТДЕЛОМ РЕГИСТРАЦИИ РАВ

Исполное наименование должности



ПОДПИСЬ
М.П.

Г.В. КОСТУР

инициалы, фамилия

Земельный участок			
вид объекта недвижимости			
Лист № 4 раздела 4.1	Всего листов раздела 4.1: 5	Всего разделов: 8	Всего листов выписки: 19
13.12.2021г.			
Кадастровый номер:		90:12:090501:7227	
		хозяйственно-бытового водоснабжения – колодца № 4800, расположенного в пределах участка Симферопольского месторождения подземных вод, в Симферопольском районе Республики Крым; Тип зоны: Зона санитарной охраны источников водоснабжения и водопроводов питьевого назначения	
	Весь	<p>вид ограничения (обременения): ограничения прав на земельный участок, предусмотренные статьями 56, 56.1 Земельного кодекса Российской Федерации; Срок действия: с 2021-05-17; реквизиты документа-основания: приказ от 22.12.2020 № 1906 выдан: Министерство экологии и природных ресурсов Республики Крым; Содержание ограничения (обременения): Мероприятия по третьему поясу зоны санитарной охраны (далее — ЗСО): 1. Выявление, тампонирующие или восстановление всех старых, бездействующих, дефектных или неправильно эксплуатируемых скважин, представляющих опасность в части возможности загрязнения водоносных горизонтов. 2. Бурение новых скважин и новое строительство, связанное с нарушением почвенного покрова, производится при обязательном согласовании с центром государственного санитарно - эпидемиологического надзора.</p> <p>3. Запрещение закачки отработанных вод в подземные горизонты, подземного складирования твердых отходов и разработки недр земли. 4. Запрещение размещения складов горюче-смазочных материалов, ядохимикатов и минеральных удобрений, накопителей промстоков, шламохранилищ и других объектов, обуславливающих опасность химического загрязнения подземных вод. Размещение таких объектов допускается в пределах третьего пояса ЗСО только при использовании защищенных подземных вод, при условии выполнения специальных мероприятий по защите водоносного горизонта от загрязнения при наличии санитарно-эпидемиологического заключения центра государственного санитарно-эпидемиологического надзора, выданного с учетом заключения органов геологического контроля. 5. Своевременное выполнение необходимых мероприятий по санитарной охране поверхностных вод, имеющих непосредственную гидрологическую связь с используемым водоносным горизонтом, в соответствии с гигиеническими требованиями к охране поверхностных вод.; Реестровый номер границы: 90:00-6.732; Вид объекта реестра границ: Зона с особыми условиями использования территории; Вид зоны по документу: 3 пояс зоны санитарной охраны источника питьевого и хозяйственно-бытового водоснабжения – водозаборной скважины № 5737, расположенного в пределах участка Симферопольского месторождения подземных вод, в Симферопольском районе Республики Крым; Тип зоны: Зона санитарной охраны источников водоснабжения и водопроводов питьевого назначения</p>	
	Весь	<p>вид ограничения (обременения): ограничения прав на земельный участок, предусмотренные статьями 56, 56.1 Земельного кодекса Российской Федерации; Срок действия: с 2021-05-20; реквизиты документа-основания: приказ от 22.12.2020 № 1906 выдан: Министерство экологии и природных ресурсов Республики Крым; Содержание ограничения (обременения): Мероприятия по третьему поясу зоны санитарной охраны (далее — ЗСО): 1. Выявление, тампонирующие или восстановление всех старых, бездействующих, дефектных или неправильно эксплуатируемых скважин, представляющих опасность в части возможности загрязнения водоносных горизонтов. 2. Бурение новых скважин и новое строительство, связанное с нарушением почвенного покрова, производится при обязательном согласовании с центром государственного санитарно - эпидемиологического надзора.</p> <p>3. Запрещение закачки отработанных вод в подземные горизонты, подземного складирования твердых отходов и разработки недр земли. 4. Запрещение размещения складов горюче-смазочных материалов, ядохимикатов и минеральных удобрений, накопителей промстоков, шламохранилищ и других объектов, обуславливающих опасность химического загрязнения подземных вод. Размещение таких объектов допускается в пределах третьего пояса ЗСО только при использовании защищенных подземных вод, при условии выполнения специальных мероприятий по защите водоносного горизонта от загрязнения при наличии санитарно-эпидемиологического заключения центра государственного санитарно-эпидемиологического надзора, выданного с учетом заключения органов геологического контроля. 5. Своевременное выполнение необходимых мероприятий по санитарной</p>	
ЗАМЕСТИТЕЛЬ ОТДЕЛА РЕГИСТРАЦИИ РАВ НА ЗЕМЕЛЬНЫЕ УЧАСТКИ		ЗАВЕДУЮЩИЙ	
полное наименование должности		подпись	инициалы, фамилия
		М.П.	Г. В. КОСТУР

Земельный участок

вид объекта недвижимости

Лист № 5 раздела 4.1

Всего листов раздела 4.1: 5

Всего разделов: 8

Всего листов выписки: 19

13.12.2021г.

Кадастровый номер:

90:12:090501:7227

охране поверхностных вод, имеющих непосредственную гидрологическую связь с используемым водоносным горизонтом, в соответствии с гигиеническими требованиями к охране поверхностных вод.; Реестровый номер границы: 90:00-6.733; Вид объекта реестра границ: Зона с особыми условиями использования территории; Вид зоны по документу: 3 пояс зоны санитарной охраны источника питьевого и хозяйственно-бытового водоснабжения – колодца № 4800, расположенного в пределах участка Симферопольского месторождения подземных вод, в Симферопольском районе Республики Крым; Тип зоны: Зона санитарной охраны источников водоснабжения и водопроводов питьевого назначения

ЗАМЕСТИТЕЛЬ ЗАВЕДУЩЕГО
ОТДЕЛОМ РЕГИСТРАЦИИ РАВ
НА ЗЕМЕЛЬНЫЕ УЧАСТКИ



Г.В. КОСТУР

полное наименование должности

подпись

инициалы, фамилия

М.П.

Выписка из Единого государственного реестра недвижимости об объекте недвижимости

Сведения о частях земельного участка

Земельный участок			
вид объекта недвижимости			
Лист № 1 раздела 4.2	Всего листов раздела 4.2: 1	Всего разделов: 8	Всего листов выписки: 19
13.12.2021г.			
Кадастровый номер:		90:12:090501:7227	

Сведения о характерных точках границы части (частей) земельного участка

Учетный номер части: 90:12:090501:7227/1

Система координат

Номер точки	Координаты, м		Описание закрепления на местности	Средняя квадратичная погрешность определения координат характерных точек границ земельного участка, м
	X	Y		
1	2	3	4	5
1	4977435.14	5185414.2	-	-
2	4977457.21	5185378.46	-	-
3	4977486.17	5185331.55	-	-
4	4977535.65	5185247.04	-	-
5	4977581.82	5185273.15	-	-
6	4977584.69	5185324.06	-	-
7	4977575.83	5185319.05	-	-
8	4977539.9	5185382.6	-	-
9	4977561.28	5185394.69	-	-
10	4977534.32	5185471.78	-	-
1	4977435.14	5185414.2	-	-

ЗАМЕСТИТЕЛЬ ЗАВЕДУЮЩЕГО
ОТДЕЛОМ РЕГИСТРАЦИИ РАВ

НА ЗЕМЕЛЬНЫЕ УЧАСТКИ
полное наименование должности



ПОДПИСЬ
М.П.

Г.В. КОСТУР

инициалы, фамилия