

Ведомость жилых и общественных зданий и сооружений

Номер на плане	Наименование и обозначение	Этажность	Количество		Площадь, м ²			
			зданий	квартир	застройки		общая нормируемая	
					здания	всего	здания	всего
1	Жилой дом № 2 по ППТ	9	1	81	737,8		4207,1	
2	Проектируемый жилой дом(№ 1 по ППТ)	9	1	138				
3	Проектируемый жилой дом(№ 3 по ППТ)	9	1	72				

Экспликация площадок благоустройства ж. д.(№ 2 по ППТ)

Поз	Наименование	Кол-во, шт	Площадь, м ² (общ.)	Примечание
I	Площадка для временной парковки легковых автомобилей	3	890,0	
II	Площадка для отдыха взрослого населения	1	18,3	норм.- 14,1 м ²
III	Детская площадка	1	56,5	норм.- 56,4 м ²
IV	Площадка для занятий физкультурой	1	119,5	норм.- 98,7 м ²
V	Площадка для мусорных контейнеров (1 шт- заглубленный контейнер)	1	16,5	норм.- 16,5 м ²

УСЛОВНЫЕ ОБОЗНАЧЕНИЯ





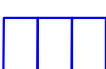
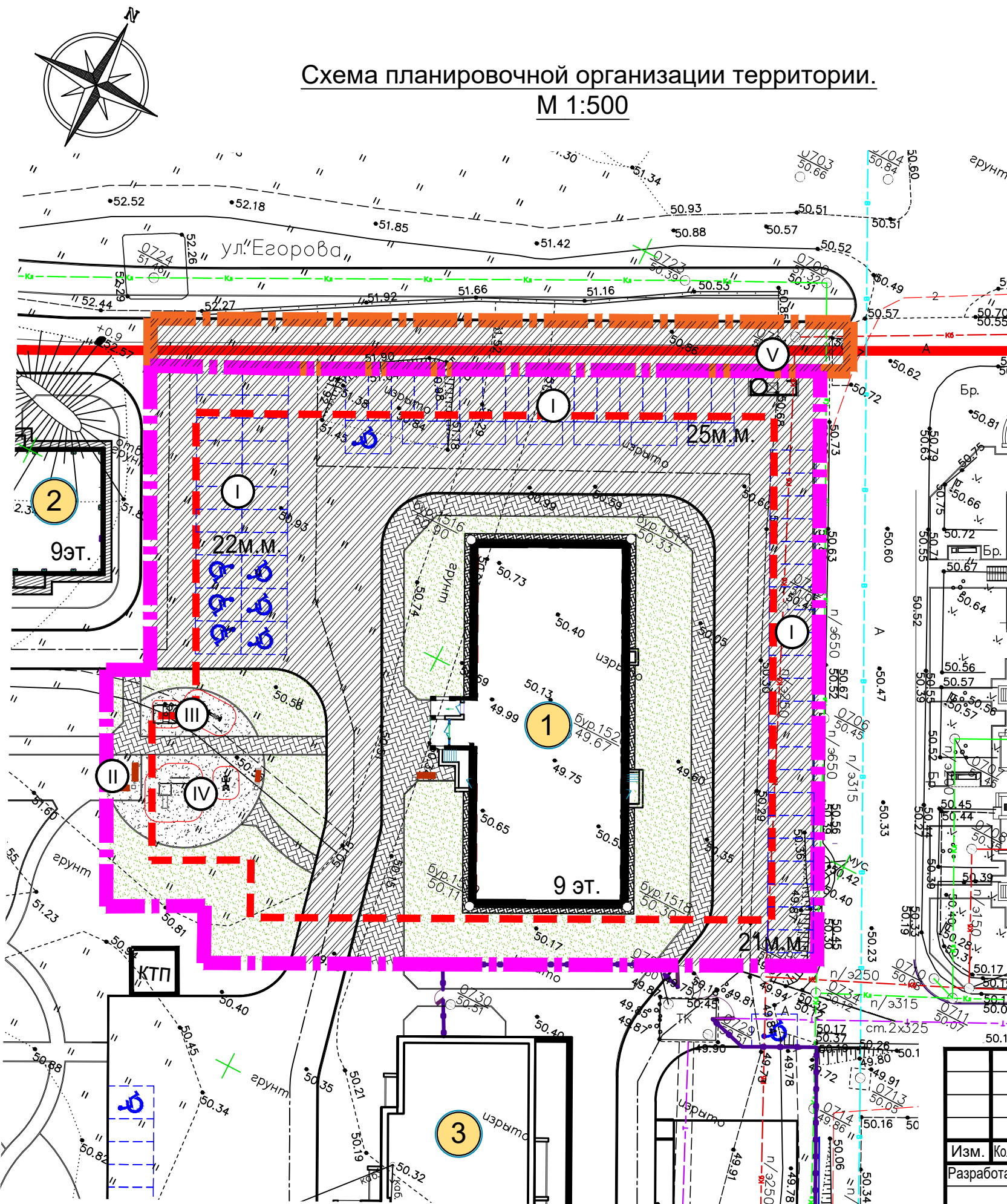



-  - проектируемый жилой дом;
-  - граница земельного участка;
-  - граница благоустройства за пределами земельного участка;
-  - линия минимального отступа от границы земельного участка в целях определения мест допустимого размещения объекта капитального строительства, за пределами которых запрещено строительство построек, м;
-  - места временной парковки легковых автомобилей;

Схема планировочной организации территории.
М 1:500



Согласовано	
Взам. инв. №	
Подпись и дата	
Инв. № подл.	

						401-2022/10 ГП		
						Многоквартирный жилой дом №2 по ППТ во 2 части квартала №3 деревни Борисовичи Завеличенской волости Псковского района Псковской области на земельном участке с КН 60:18:0060201:6485		
Изм.	Кол. уч.	Лист	№ док.	Подпись	Дата			
Разработал	Поднев					Стадия	Лист	Листов
						Р	2	
Н. контроль	Тихонова					Схема планировочной организации территории. М 1:500		
ГИП	Клименко					 http://tm-proekt.ru Формат А3		