

ЭКСПЛИКАЦИЯ ЗДАНИЙ И СООРУЖЕНИЙ

Номер на плане	Наименование	Примечание
1	Многоквартирный жилой дом	проект.







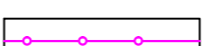







ВЕДОМОСТЬ ЖИЛЫХ И ОБЩЕСТВЕННЫХ ЗДАНИЙ И СООРУЖЕНИЙ

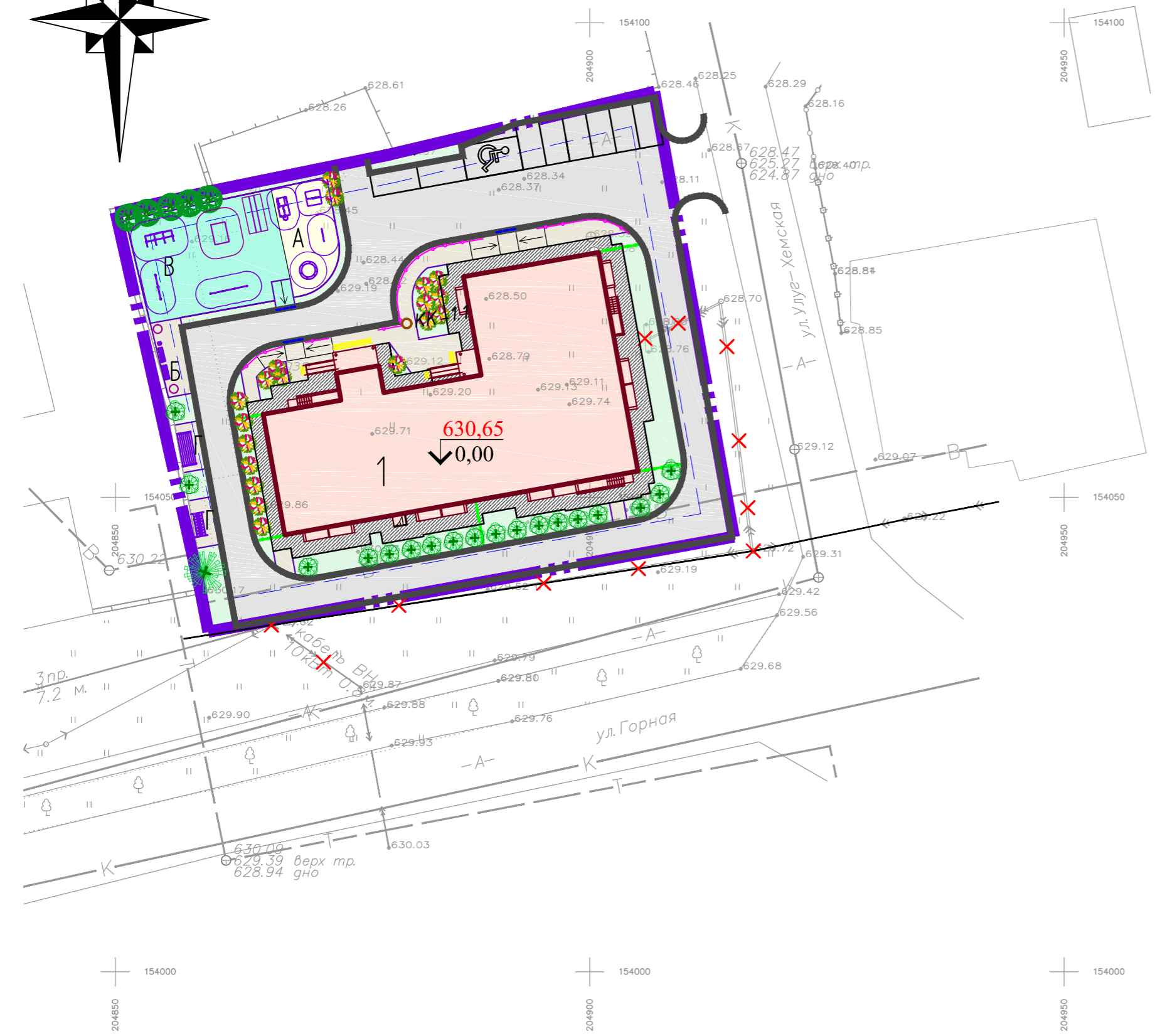

Номер на плане	Наименование и обозначение	Этажность	Количество		Площадь, м ²				Строительный объем, м ³		
			пландрей	квартир	застройки		общая норм.		январь	апрель	
					зданий	всего	зданий	всего			
1	Многоквартирный жилой дом	4	1	36	36	727,8	727,8	3482,1	3482,1	10322,44	10322,44

ЭКСПЛИКАЦИЯ ПЛОЩАДОК

Номер на плане	Наименование	Примечание
А	Площадка для игр детей	проект., S=62,6 м ²
Б	Площадка для отдыха взрослого населения	проект., S=24,3 м ²
В	Площадка для занятий физкультурой	проект., S=178,2 м ²
Г	Площадка для сушки белья	проект., 2 шт., S=26,4 м ²
Р	Гостевая автостоянка проектируемого жилого дома	проект.

УСЛОВНЫЕ ОБОЗНАЧЕНИЯ

-  Граница земельного участка
-  Граница места допустимого размещения здания, строения, сооружения
-  Бортовой камень БР100.30.15
-  Бортовой камень БР100.20.8
-  Водосток тротуарный
-  Газонное ограждение
-  Проектируемое здание жилого дома
-  Проектируемая отмостка
-  Проектируемые тротуары
-  Тактильный наземный указатель
-  Проектируемые площадки для игр детей, отдыха взрослых
-  Проектируемые площадки для занятий физкультурой
-  Проектируемое озеленение
-  Проектируемые подъездные пути



Создано
 Согласовано
 Инв. № подл.
 Подп. и дата
 Взам. инв. №

						171/20 - ГП					
						"Многоквартирный жилой дом", расположенный по адресу: Республика Тыва, г.Кызыл, ул.Горная на земельном участке с кадастровым номером 17:18:0105020:1694					
Изм.	Кол.уч.	Лист	№ док.	Подп.	Дата	Стадия	Лист	Листов			
Выполнил	Михайленко			<i>[Signature]</i>	06.21	Р	2		000 "Стройсервис"		
Проверил	Юркина			<i>[Signature]</i>	06.21						
Н.контр.	Карташова			<i>[Signature]</i>	06.21	Схема планировочной организации земельного участка М1:500					