



РОССИЙСКАЯ ФЕДЕРАЦИЯ  
РЕСПУБЛИКА ТЫВА

ДЕПАРТАМЕНТ АРХИТЕКТУРЫ ГРАДОСТРОИТЕЛЬСТВА  
И ЗЕМЕЛЬНЫХ ОТНОШЕНИЙ МЭРИИ ГОРОДА КЫЗЫЛА

## ГРАДОСТРОИТЕЛЬНЫЙ ПЛАН ЗЕМЕЛЬНОГО УЧАСТКА

№

R	U	1	7	3	0	2	0	0	0	-	0	2	8	5
---	---	---	---	---	---	---	---	---	---	---	---	---	---	---

Местоположение участка:

Республика Тыва, г. Кызыл,  
микрорайон Спутник, улица Героя России  
Владимира Жоги, земельный участок 5

Кадастровый номер:

17:18:0105061:1992

г. Кызыл - 2022 г.

Градостроительный план земельного участка

№

R	U	1	7	3	0	2	0	0	0	-	0	2	8	5
---	---	---	---	---	---	---	---	---	---	---	---	---	---	---

Градостроительный план земельного участка подготовлен на основании  
Заявления от ООО «Специализированный застройщик «Энергострой», вх. № 05-11-2022/5439  
от 01.12.2022 г.

(реквизиты заявления правообладателя земельного участка с указанием ф.и.о. заявителя - физического лица, либо  
реквизиты заявления и наименование заявителя - юридического лица о выдаче градостроительного плана  
земельного)

Местонахождение земельного участка:

*Республика Тыва,*

(субъект Российской Федерации)

*Городской Округ «город Кызыл Республики Тыва»,*

(муниципальный район или городской округ)

*микрорайон Спутник, улица Героя России Владимира Жоги, земельный участок 5*

Описание границ земельного участка:

Обозначение (номер) характерной точки	Перечень координат характерных точек в системе координат, используемой для ведения Единого государственного реестра недвижимости	
	X	Y
1	152744.96	208533.40
2	152775.56	208703.02
3	152654.13	208724.22
4	152624.44	208550.64
1	152744.96	208533.40

Кадастровый номер земельного участка (при наличии):

*17:18:0105061:1992*

(заполняется при наличии кадастрового номера)

Площадь земельного участка:

*21339 м<sup>2</sup>.*

Информация о расположенных в границах земельного участка объектах капитального  
строительства:

*Объекты капитального строительства отсутствуют*

Информация о границах зоны планируемого размещения объекта капитального строительства в  
соответствии с утвержденным проектом планировки территории (при наличии):

-

Обозначение (номер) характерной точки	Перечень координат характерных точек в системе координат, используемой для ведения Единого государственного реестра недвижимости
--	---



	X	Y
-	-	-

Реквизиты проекта планировки территории и (или) проекта межевания территории в случае, если земельный участок расположен в границах территории, в отношении которой утверждены проект планировки территории и (или) проект межевания территории

(указывается в случае, если земельный участок расположен в границах территории в отношении которой утверждены проект планировки территории и (или) проект межевания территории)

Градостроительный план подготовил Бичиш Евгений Андреевич, главный специалист  
Отдела архитектуры ДАГиЗО мэрии г. Кызыла.

(ф.и.о. должность уполномоченного лица, наименование органа)

М.П.  
(при наличии)



Бичиш Е.А.  
(расшифровка подписи)

Дата выдачи \_\_\_\_\_

(ДД.ММ.ГГГГ.)

1. Чертеж(и) градостроительного плана земельного участка разработан(ы) на топографической основе в масштабе 1: \_\_\_\_, выполненной \_\_\_\_\_

(дата, наименование организации, подготовившей топографическую основу)

Чертеж(и) градостроительного плана земельного участка разработан(ы)

05.12.2022 г. Отделом архитектуры ДАГиЗО мэрии г. Кызыла.

(дата, наименование организации)

2. Информация о градостроительном регламенте либо требованиях к назначению, параметрам и размещению объекта капитального строительства на земельном участке, на который действие градостроительного регламента не распространяется или для которого градостроительный регламент не устанавливается: Земельный участок расположен в территориальной зоне застройки среднеэтажными жилыми домами (Ж-3). Установлен градостроительный регламент.

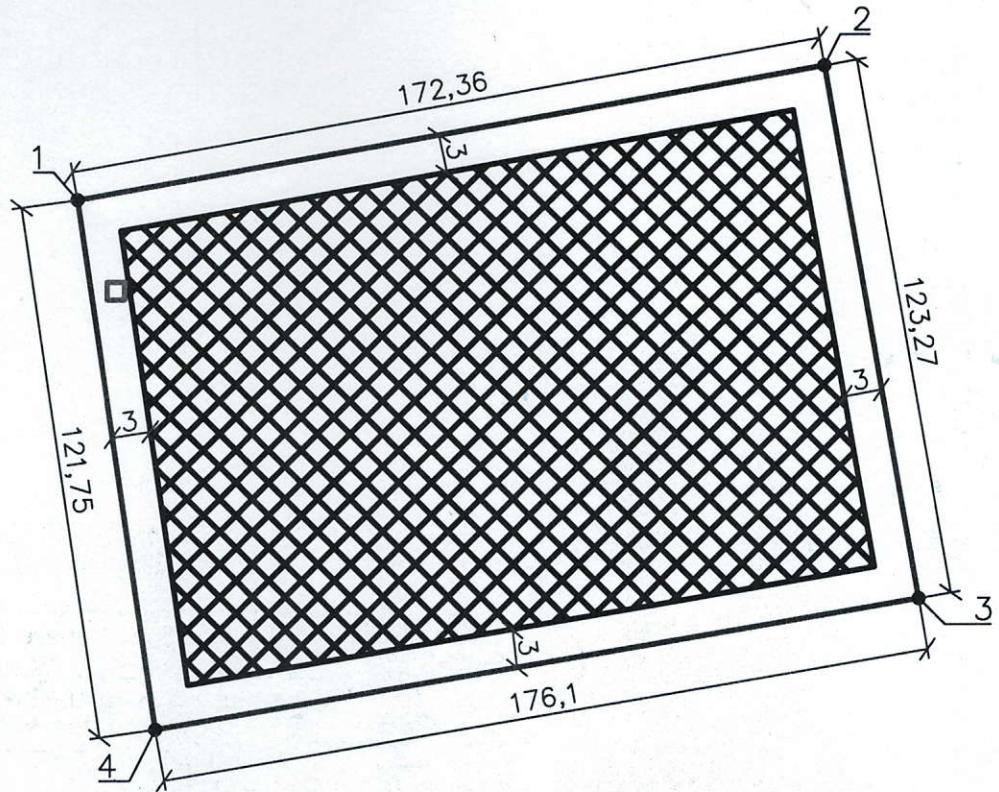
2.1. Реквизиты акта органа государственной власти субъекта Российской Федерации, органа местного самоуправления, содержащего градостроительный регламент либо реквизиты акта федерального органа государственной власти, органа государственной власти субъекта Российской Федерации, органа местного самоуправления, иной организации, определяющего в соответствии с федеральными законами порядок использования земельного участка, на который действие градостроительного регламента не распространяется или для которого градостроительный регламент не устанавливается Правила землепользования и застройки городского округа «Город Кызыл Республики Тыва», утвержденные решением Хурала представителей города Кызыла от 27.11.2012 г. № 432, Решение Хурала Представителей города Кызыла от 16.02.2017 № 314 «О внесении изменений в Правила землепользования и застройки городского округа «Город Кызыл Республики Тыва», Решением Хурала представителей города Кызыла от 22.06.2022 г. № 222 «О внесении изменений (корректировка) в Правила землепользования и застройки городского округа «Город Кызыл Республики Тыва»

2.2. Информация о видах разрешенного использования земельного участка основные виды разрешенного использования земельного участка:

Среднеэтажная жилая застройка, Улично-дорожная сеть



# ЧЕРТЕЖ ГРАДОСТРОИТЕЛЬНОГО ПЛАНА ЗЕМЕЛЬНОГО УЧАСТКА




Условные обозначения:



– Граница земельного участка.



– Зона допустимого размещения здания, строения сооружения



– Запретная зона для строительства

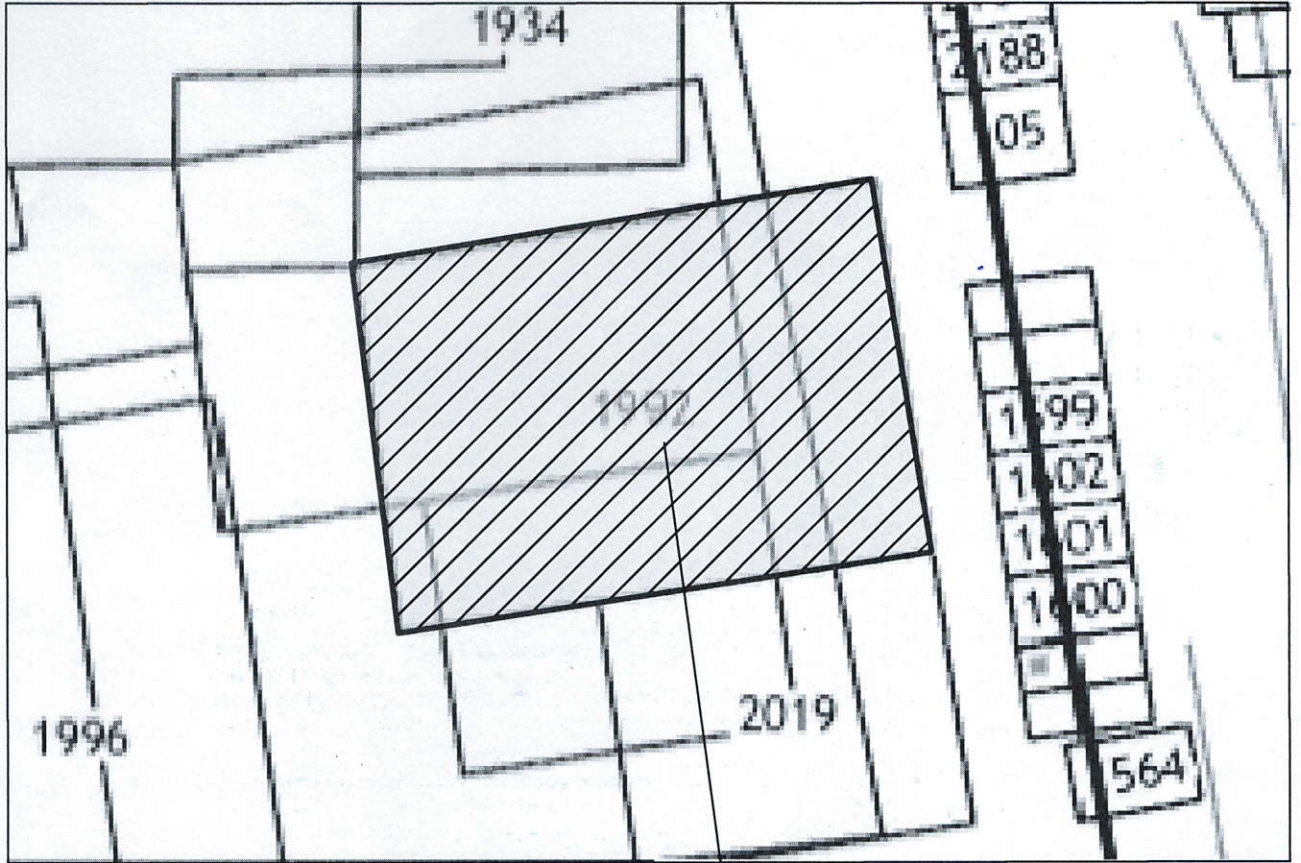


– Охранная зона пункта полигонометрии

						ЗАКАЗЧИК: ООО "Специализированный застройщик "Энергострой" АДРЕС: г. Кызыл, микрорайон Спутник, улица Героя России Владимира Жогц, земельный участок 5			
Изм.	Кол.уч.	Лист	Листов	Подп.	Дата	Система координат местная SK167	Стадия	Площадь	Масштаб
Согласовано		Ултуррашев И.И.					□	S=21339 м <sup>2</sup>	1:
Согласовано		Монгуш У.Н.							
Выполнил		Бичиш Е.А.			05.12.22	Чертеж градостроительного плана земельного участка	Лист 2	Листов 2	Отдел архитектуры ДАГиЗО мэрии г. Кызыла 2022г.



# СИТУАЦИОННЫЙ ПЛАН



РАСПОЛОЖЕНИЕ  
ЗЕМЕЛЬНОГО УЧАСТКА

Изм.	Кол.уч.	Лист	№ док.	Погр.	Дата	ЗАКАЗЧИК ООО "Специализированный застройщик "Энергострой"	
						Ситуационный план земельного участка, расположенного по адресу: г. Кызыл, микрорайон Спутник, улица Героя России Владимира Жогц, земельный участок 5 Масштаб 1:	Лист
Выполнил	Бичиш ЕА	<i>Бичиш</i>		05.12.22			1







распространяется или для которого градостроительный регламент не устанавливается			зданий, строений, сооружений	площади земельного участка, которая может быть застроена, ко всей площади земельного участка	ьного строительства	сооружений, за пределами которых запрещено строительство зданий, строений, сооружений	ного строительства
1	2	3	4	5	6	7	8
-	-	-	-	-	-	-	-

3. Информация о расположенных в границах земельного участка объектах капитального строительства и объектах культурного наследия:

3.1 Объекты капитального строительства:

N \_\_\_\_\_ , \_\_\_\_\_  
 (согласно чертежу (ам) градостроительного плана) (назначение объекта капитального строительства этажность, высотность, общая площадь, площадь застройки)

инвентаризационный или кадастровый номер \_\_\_\_\_

3.2. Объекты, включенные в единый государственный реестр объектов культурного наследия (памятников истории и культуры) народов Российской Федерации:

N \_\_\_\_\_ , \_\_\_\_\_  
 (согласно чертежу (ам) градостроительного плана) (назначение объекта культурного наследия общая площадь, площадь застройки)

\_\_\_\_\_ (наименование органа государственной власти, принявшего решение о включении выявленного объекта культурного наследия в реестр, реквизиты этого решения)

регистрационный номер в реестре \_\_\_\_\_ от \_\_\_\_\_ (дата)

4. Информация о расчетных показателях минимально допустимого уровня обеспеченности территории объектами коммунальной, транспортной, социальной инфраструктур и расчетных показателях максимально допустимого уровня территориальной доступности указанных объектов для населения в случае, если земельный участок расположен в границах территории, в отношении которой предусматривается осуществление деятельности по комплексному и устойчивому развитию территории:

Информация о расчетных показателях минимально допустимого уровня обеспеченности территории								
Объекты коммунальной инфраструктуры			Объекты транспортной инфраструктуры			Объекты социальной инфраструктуры		
Наименование вида объекта	Единица измерения	Расчетный показатель	Наименование вида объекта	Единица измерения	Расчетный показатель	Наименование вида объекта	Единица измерения	Расчетный показатель
1	2	3	4	5	6	7	8	9
-	-	-	-	-	-	-	-	-
Информация о расчетных показателях максимально допустимого уровня территориальной доступности								
Наименование вида объекта	Единица измерения	Расчетный показатель	Наименование вида объекта	Единица измерения	Расчетный показатель	Наименование вида объекта	Единица измерения	Расчетный показатель
1	2	3	4	5	6	7	8	9



-	-	-	-	-	-	-	-	-
---	---	---	---	---	---	---	---	---

5. Информация об ограничениях использования земельного участка, в том числе если земельный участок полностью или частично расположен в границах зон с особыми условиями использования территорий

*17:18-6.52, 17:00-6.129, 17:00-6.127, 17:00-6.131, 17:00-6.130, 17:00-6.126*

6. Информация о границах зон с особыми условиями использования территорий, если земельный участок полностью или частично расположен в границах таких зон:

Наименование зоны с особыми условиями использования территории с указанием объекта, в отношении которого установлена такая зона	Перечень координат характерных точек в системе координат, используемой для ведения Единого государственного реестра недвижимости		
	Обозначение (номер) характерной точки	X	Y
1	2	3	4
Отсутствуют	-	-	-

7. Информация о границах зон действия публичных сервитутов *Информация отсутствует*

Обозначение (номер) характерной точки	Перечень координат характерных точек в системе координат, используемой для ведения Единого государственного реестра недвижимости	
	X	Y
-	-	-

8. Номер и (или) наименование элемента планировочной структуры, в границах которого расположен земельный участок *Информация отсутствует*

9. Информация о технических условиях подключения (технологического присоединения) объектов капитального строительства к сетям инженерно-технического обеспечения, определенных с учетом программ комплексного развития систем коммунальной инфраструктуры поселения, городского округа

10. Реквизиты нормативных правовых актов субъекта Российской Федерации, муниципальных правовых актов, устанавливающих требования к благоустройству территории

*Информация отсутствует*

11. Информация о красных линиях: *Информация отсутствует*

Обозначение (номер) характерной точки	Перечень координат характерных точек в системе координат, используемой для ведения Единого государственного реестра недвижимости	
	X	Y
-	-	-