



**МУНИЦИПАЛЬНОЕ БЮДЖЕТНОЕ УЧРЕЖДЕНИЕ УПРАВЛЕНИЕ
АРХИТЕКТУРЫ И ГРАДОСТРОИТЕЛЬСТВА ГОРОДСКОГО
ОКРУГА ГОРОД НЕФТЕКАМСК РЕСПУБЛИКИ БАШКОРТОСТАН**

Градостроительный план земельного участка N

Р Ф - 0 3 - 2 - 6 6 - 0 - 0 0 - 2 0 2 3 - 0 0 2 8

**Градостроительный план земельного участка подготовлен на основании
Заявление, ОБЩЕСТВО С ОГРАНИЧЕННОЙ ОТВЕТСТВЕННОСТЬЮ СТАЛКЕР от
13.03.2023 № 533**

(реквизиты заявления правообладателя земельного участка, иного лица в случае, предусмотренном частью 1.1 статьи 57.3
Градостроительного кодекса Российской Федерации, с указанием ф.и.о. заявителя - физического лица, либо реквизиты заявления и
наименование заявителя - юридического лица о выдаче градостроительного плана земельного участка)

Местонахождение земельного участка

Республика Башкортостан

(субъект Российской Федерации)

Городской округ город Нефтекамск

(муниципальный район или городской округ)

г. Нефтекамск, ул Городская, д. 12

(поселение)

Описание границ земельного участка (образуемого земельного участка):

Обозначение (номер) характерной точки	Перечень координат характерных точек в системе координат, используемой для ведения Единого государственного реестра недвижимости	
	X	Y
1	807394,32	1249817,31
2	807433,57	1249844,33
3	807436,68	1249839,72
4	807448,6	1249847,76
5	807445,41	1249852,48
6	807459,81	1249862,4
7	807470,79	1249846,15
8	807495,9	1249863,6
9	807464,45	1249912,13
10	807399,43	1249872,77
11	807365,93	1249852,46
12	807380,11	1249824,86

Кадастровый номер земельного участка (при наличии) или в случае, предусмотренном частью 1.1 статьи 57.3 Градостроительного кодекса Российской Федерации, условный номер образуемого земельного участка на основании утвержденных проекта межевания территории и (или) схемы расположения земельного участка или земельных участков на кадастровом плане территории 02:66:010612:1676

Площадь земельного участка 5521 кв.м.

Информация о расположенных в границах земельного участка объектах капитального строительства:

В границах земельного участка расположены объекты капитального строительства. Количество 2 единицы. Объекты отображаются на чертеже(ах) градостроительного плана под порядковыми номерами. Описание объектов капитального строительства приводится в подразделе 3.1 «Объекты капитального строительства» или подразделе 3.2 «Объекты, включенные в единый государственный реестр объектов культурного наследия (памятников истории и культуры) народов Российской Федерации» раздела 3.

Информация о границах зоны планируемого размещения объекта капитального строительства в соответствии с утвержденным проектом планировки территории (при наличии)

См. приложение к чертежу градостроительного плана земельного участка.

Реквизиты проекта планировки территории и (или) проекта межевания территории в случае, если земельный участок расположен в границах территории, в отношении которой утверждены проект планировки территории и (или) проект межевания территории

Постановление администрации городского округа город Нефтекамск Республики Башкортостан № 270 от 27.02.2023 «Об утверждении документации по внесению изменений в проект планировки и проект межевания территории микрорайона №24, ограниченной проспектом Комсомольский, улицей Карцева, улицей Мухамата Ахмадеева, улицей Городская в городе Нефтекамск Республики Башкортостан».

(указывается в случае, если земельный участок расположен в границах территории в отношении которой утверждены проект планировки территории и (или) проект межевания территории)

Градостроительный план Муртазин Д.Б., Начальник, МБУ УАиГ ГО г. Нефтекамск РБ
подготовлен

(ф.и.о., должность уполномоченного лица, наименование органа)



М.П.
(при наличии)

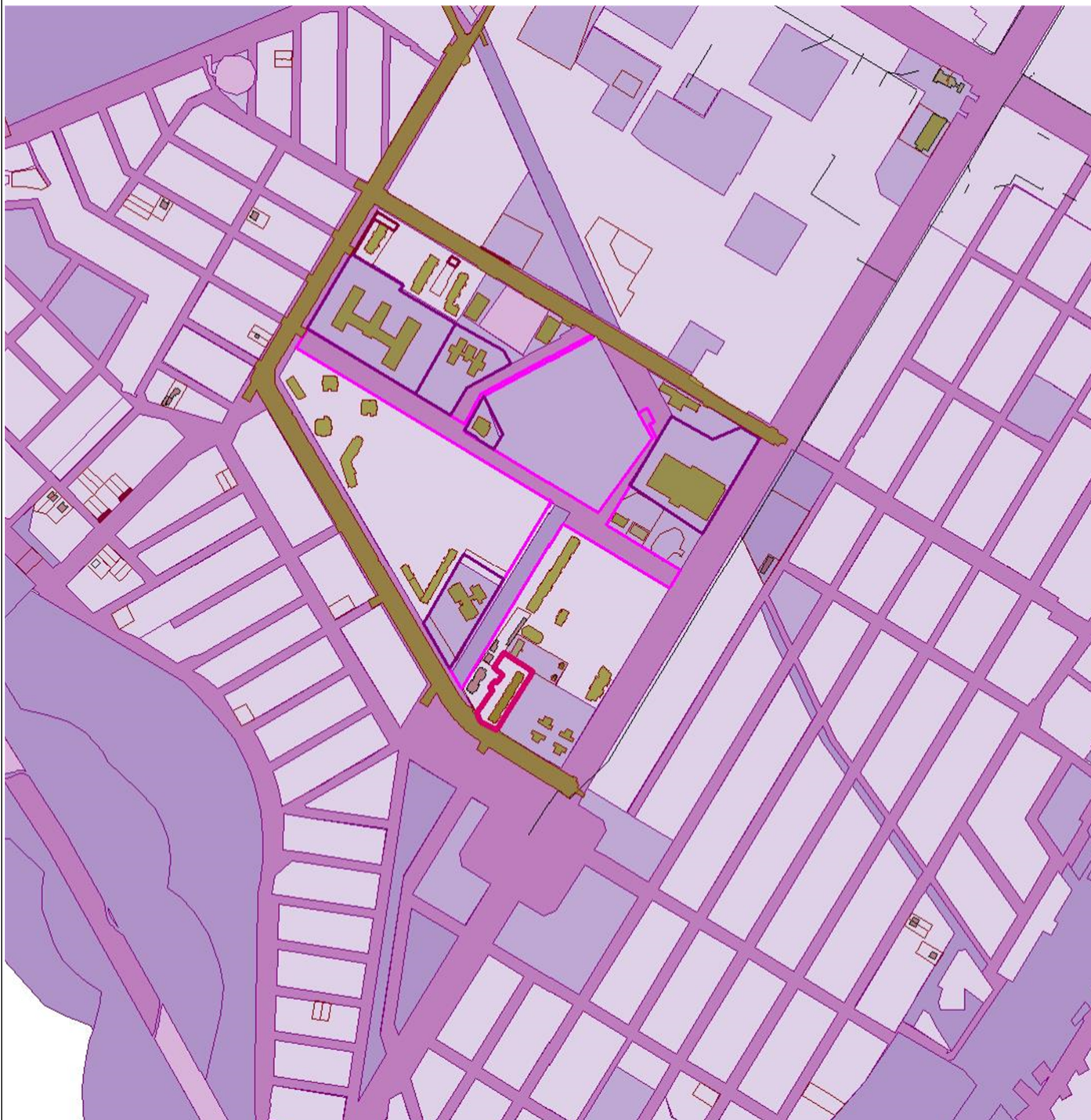
(подпись)

Муртазин Д.Б.
(расшифровка подписи)

Дата выдачи 20.03.2023

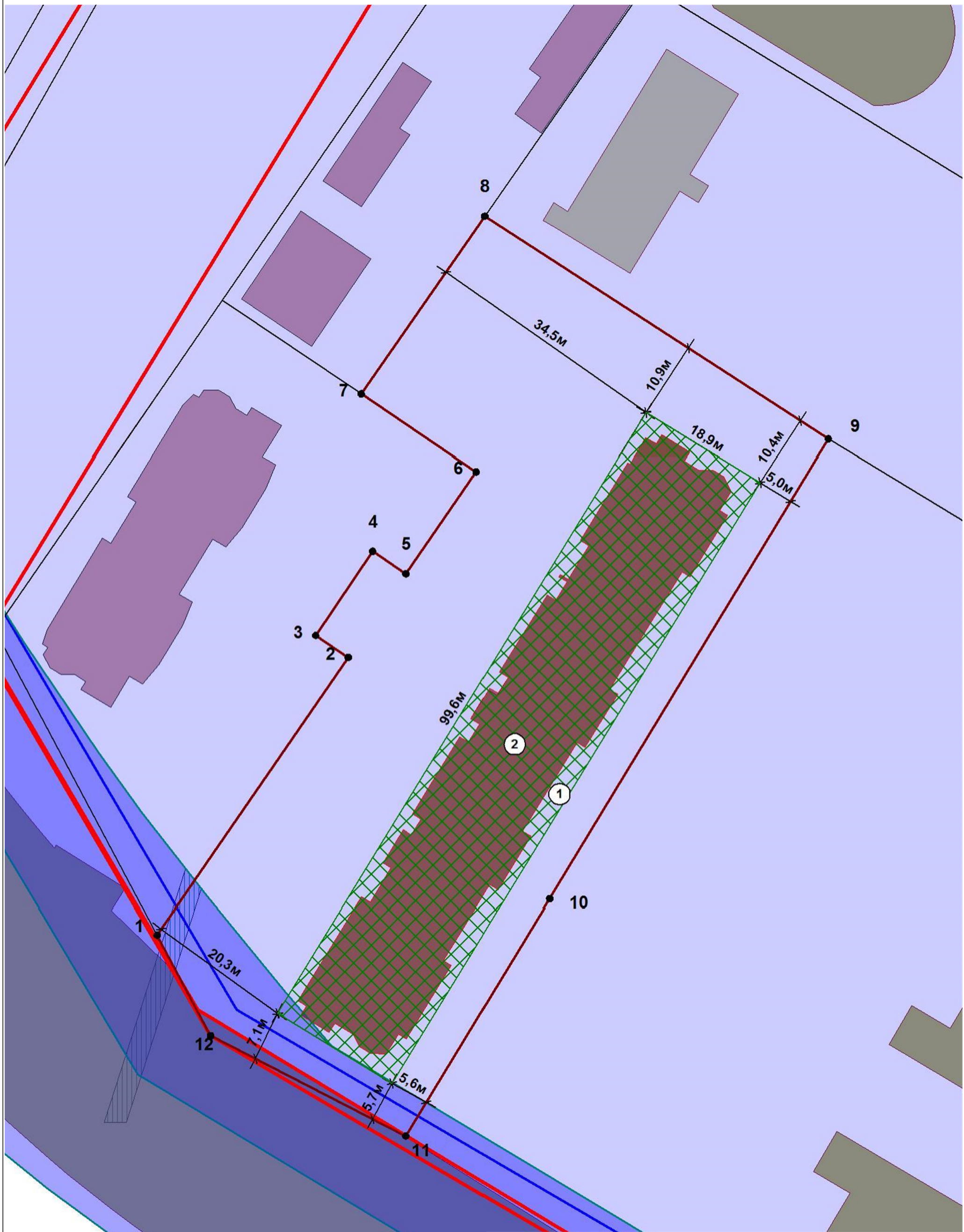


ЛИСТ 1.
ЧЕРТЕЖ ГРАДОСТРОИТЕЛЬНОГО ПЛАНА ЗЕМЕЛЬНОГО УЧАСТКА



 Земельный участок с кадастровым/условным номером 02:66:010612:1676

МБУ УАиГ ГО г. Нефтекамск РБ	Чертеж градостроительного плана земельного участка				ОБЩЕСТВО С ОГРАНИЧЕННОЙ ОТВЕТСТВЕННОС ТЬЮ СТАЛКЕР	
	Должность	Подпись	Дата	Фамилия	Масштаб	1:10000
	Начальник			Муртазин Д.Б.	Лист Листов	1 2






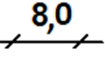



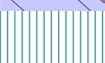


См. приложение к чертежу градостроительного плана земельного участка.

МБУ УАиГ ГО г. Нефтекамск РБ	Чертеж градостроительного плана земельного участка				ОБЩЕСТВО С ОГРАНИЧЕННОЙ ОТВЕТСТВЕННОС ТЬЮ СТАЛКЕР	
	Должность	Подпись	Дата	Фамилия	Масштаб	1:500
	Начальник			Муртазин Д.Б.	Лист Листов	2 2

Приложение к чертежу градостроительного плана земельного участка

Условные обозначения:

	Земельный участок
	Номера поворотных точек земельного участка
	Номер объекта
	Место допустимого размещения зданий, строений, сооружений
	Существующие объекты капитального строительства
	Линия минимального отступа от границы земельного участка, за пределами которой запрещено строительство зданий и сооружений
	Красные линии
	Линия отступа от красных линий
	Территории проектов планировки территории
	Охранная зона канализационных сетей и сооружений

Отсутствует топографическая съемка земельного участка.

Чертеж градостроительного плана земельного участка разработан 20.03.2023, разработчик чертежа МБУ УАиГ ГО г. Нефтекамск РБ

Информация о границах зоны планируемого размещения объекта капитального строительства в соответствии с утвержденным проектом планировки территории (при наличии)

Обозначение (номер) характерной точки	Перечень координат характерных точек в системе координат, используемой для ведения Единого государственного реестра недвижимости	
	X	Y
-	-	-

2. ИНФОРМАЦИЯ О ГРАДОСТРОИТЕЛЬНОМ РЕГЛАМЕНТЕ ЛИБО ТРЕБОВАНИЯХ К НАЗНАЧЕНИЮ, ПАРАМЕТРАМ И РАЗМЕЩЕНИЮ ОБЪЕКТА КАПИТАЛЬНОГО СТРОИТЕЛЬСТВА НА ЗЕМЕЛЬНОМ УЧАСТКЕ, НА КОТОРЫЙ ДЕЙСТВИЕ ГРАДОСТРОИТЕЛЬНОГО РЕГЛАМЕНТА НЕ РАСПРОСТРАНЯЕТСЯ ИЛИ ДЛЯ КОТОРОГО ГРАДОСТРОИТЕЛЬНЫЙ РЕГЛАМЕНТ НЕ УСТАНОВЛИВАЕТСЯ

Земельный участок расположен в территориальной зоне Ж-6.1. Жилая зона.

Зона застройки многоквартирными секционными жилыми домами от 5-ти этажей с элементами культурно-бытового обслуживания (первая очередь освоения)

Установлен градостроительный регламент.

2.1. Реквизиты акта органа государственной власти субъекта Российской Федерации, органа местного самоуправления, содержащего градостроительный регламент либо реквизиты акта федерального органа государственной власти, органа государственной власти субъекта Российской Федерации, органа местного самоуправления, иной организации, определяющего, в соответствии с федеральными законами, порядок использования земельного участка, на который действие градостроительного регламента не распространяется или для которого градостроительный регламент не устанавливается

Градостроительный регламент установлен Правилами землепользования и застройки городского округа город Нефтекамск Республики Башкортостан, Решение от 28.04.2022 №5-25.03.

2.2. Информация о видах разрешенного использования земельного участка

Основные виды разрешенного использования земельного участка:

Основные виды разрешенного использования земельного участка по проекту планировки территории и (или) проекту межевания территории:

Отсутствует

Условно разрешенные виды использования земельного участка:

Условно разрешенные виды использования земельного участка по проекту планировки территории и (или) проекту межевания территории:

Отсутствует

Вспомогательные виды разрешенного использования земельного участка:

Вспомогательные виды разрешенного использования земельного участка по проекту планировки территории и (или) проекту межевания территории:

Отсутствует

2.3. Предельные (минимальные и (или) максимальные) размеры земельного участка и предельные параметры разрешенного строительства, реконструкции объекта капитального строительства, установленные градостроительным регламентом для территориальной зоны, в которой расположен земельный участок:

Предельные (минимальные и (или) максимальные) размеры земельных участков, в том числе их площадь	Минимальные отступы от границ земельного участка в целях определения мест допустимого размещения зданий, строений, сооружений, за пределами которых запрещено строительство зданий, строений, сооружений	Предельное количество этажей и (или) предельная высота зданий, строений, сооружений	Максимальный процент застройки в границах земельного участка, определяемый как отношение суммарной площади земельного участка, которая может быть застроена, ко всей площади земельного участка	Требования к архитектурным решениям объектов капитального строительства, расположенным в границах территории исторического поселения федерального или регионального значения	Иные показатели

5. ИНФОРМАЦИЯ ОБ ОГРАНИЧЕНИЯХ ИСПОЛЬЗОВАНИЯ ЗЕМЕЛЬНОГО УЧАСТКА, В ТОМ ЧИСЛЕ ЕСЛИ ЗЕМЕЛЬНЫЙ УЧАСТОК ПОЛНОСТЬЮ ИЛИ ЧАСТИЧНО РАСПОЛОЖЕН В ГРАНИЦАХ ЗОН С ОСОБЫМИ УСЛОВИЯМИ ИСПОЛЬЗОВАНИЯ ТЕРРИТОРИЙ

5.1. Земельный участок полностью расположен или частично расположен в границах зоны с особыми условиями использования территории - Охранная зона сети водоотведения, площадь земельного участка, покрываемая ЗОУИТ, составляет 28,42 квадратных метров.

Реквизиты акта, установившего ограничения (обременения): Проект планировки и межевания в целях размещения линейного объекта "Реконструкция ул. Карцева и ул. Городская на участке от проспекта Комсомольский до ул. Карла Маркса в городском округе г. Нефтекамск Республики Башкортостан"

Содержание ограничений использования земельного участка: СП 42.13330.2016 "Планировка и застройка городских и сельских поселений"; СП 32.13330.2018. СНиП 2.04.03-85 Канализация. Наружные сети и сооружения.

6. ИНФОРМАЦИЯ О ГРАНИЦАХ ЗОН С ОСОБЫМИ УСЛОВИЯМИ ИСПОЛЬЗОВАНИЯ ТЕРРИТОРИЙ, ЕСЛИ ЗЕМЕЛЬНЫЙ УЧАСТОК ПОЛНОСТЬЮ ИЛИ ЧАСТИЧНО РАСПОЛОЖЕН В ГРАНИЦАХ ТАКИХ ЗОН:

Наименование зоны с особыми условиями использования территории с указанием объекта, в отношении которого установлена такая зона	Перечень координат характерных точек в системе координат, используемой для ведения Единого государственного реестра недвижимости		
	Обозначение (номер) характерной точки	X	Y
1	2	3	4
Охранная зона сети водоотведения	1	807367,88	1249809,83
	2	807367,9	1249812,93
	3	807400,81	1249823,56
	4	807403,67	1249821,35

7. ИНФОРМАЦИЯ О ГРАНИЦАХ ПУБЛИЧНЫХ СЕРВИТУТОВ

Зона действия публичных сервитутов	Перечень координат характерных точек в системе координат, используемой для ведения Единого государственного реестра недвижимости		
	Обозначение (номер) характерной точки	X	Y
1	2	3	4
Отсутствует	-	-	-

8. НОМЕР И (ИЛИ) НАИМЕНОВАНИЕ ЭЛЕМЕНТА ПЛАНИРОВОЧНОЙ СТРУКТУРЫ, В ГРАНИЦАХ КОТОРОГО РАСПОЛОЖЕН ЗЕМЕЛЬНЫЙ УЧАСТОК

Жилой район - ЮЖНЫЙ, номер планировочной структуры - Ю24.

9. ИНФОРМАЦИЯ О ВОЗМОЖНОСТИ ПОДКЛЮЧЕНИЯ (ТЕХНОЛОГИЧЕСКОГО ПРИСОЕДИНЕНИЯ) ОБЪЕКТОВ КАПИТАЛЬНОГО СТРОИТЕЛЬСТВА К СЕТЯМ ИНЖЕНЕРНО-ТЕХНИЧЕСКОГО ОБЕСПЕЧЕНИЯ (ЗА ИСКЛЮЧЕНИЕМ СЕТЕЙ ЭЛЕКТРОСНАБЖЕНИЯ), ОПРЕДЕЛЯЕМАЯ С УЧЕТОМ ПРОГРАММ КОМПЛЕКСНОГО РАЗВИТИЯ СИСТЕМ КОММУНАЛЬНОЙ ИНФРАСТРУКТУРЫ ПОСЕЛЕНИЯ, МУНИЦИПАЛЬНОГО ОКРУГА, ГОРОДСКОГО ОКРУГА (ПРИ ИХ НАЛИЧИИ), В СОСТАВ КОТОРОЙ ВХОДЯТ СВЕДЕНИЯ О МАКСИМАЛЬНОЙ НАГРУЗКЕ В ВОЗМОЖНЫХ ТОЧКАХ ПОДКЛЮЧЕНИЯ (ТЕХНОЛОГИЧЕСКОГО ПРИСОЕДИНЕНИЯ) К ТАКИМ СЕТЯМ, А ТАКЖЕ СВЕДЕНИЯ ОБ ОРГАНИЗАЦИИ, ПРЕДСТАВИВШЕЙ ДАННУЮ ИНФОРМАЦИЮ

Информация отсутствует.

10. РЕКВИЗИТЫ НОРМАТИВНЫХ ПРАВОВЫХ АКТОВ СУБЪЕКТА РОССИЙСКОЙ ФЕДЕРАЦИИ, МУНИЦИПАЛЬНЫХ ПРАВОВЫХ АКТОВ, УСТАНАВЛИВАЮЩИХ ТРЕБОВАНИЯ К БЛАГОУСТРОЙСТВУ ТЕРРИТОРИИ

Решение Совета городского округа город Нефтекамск Республики Башкортостан от 28.08.2019 г. № 4-37/05 «Об утверждении правил благоустройства и санитарного содержания городского округа город Нефтекамск Республики Башкортостан»

11. ИНФОРМАЦИЯ О КРАСНЫХ ЛИНИЯХ

Установлена красная линия

Обозначение (номер) характерной точки	Перечень координат характерных точек в системе координат, используемой для ведения Единого государственного реестра недвижимости	
	X	Y
1	807961,55	1249484,21
2	807380,11	1249824,86
3	807301,89	1249958,34
4	807435,69	1249792,41
5	807714,33	1249962,28
6	807469,87	1249772,27
7	807750,63	1249943,31
8	807301,89	1249958,34
9	807383,82	1249823,03
10	807961,55	1249484,21

Приложение (в случае, указанном в части 3.1 статьи 57.3 Градостроительного кодекса Российской Федерации)