

**Филиал публично-правовой компании "Роскадастр" по Ростовской области**

полное наименование органа регистрации прав

Выписка из Единого государственного реестра недвижимости об объекте недвижимости

Сведения о характеристиках объекта недвижимости

На основании запроса от 05.05.2023, поступившего на рассмотрение 05.05.2023, сообщаем, что согласно записям Единого государственного реестра недвижимости:

Раздел 1 Лист 1

Земельный участок			
вид объекта недвижимости			
Лист № 1 раздела 1	Всего листов раздела 1: 3	Всего разделов: 8	Всего листов выписки: 13
05.05.2023г. № КУВИ-001/2023-106408429			
Кадастровый номер:	61:44:0000000:181108		
Номер кадастрового квартала:	61:44:0000000		
Дата присвоения кадастрового номера:	26.04.2023		
Ранее присвоенный государственный учетный номер:	данные отсутствуют		
Местоположение:	Ростовская область, г. Ростов-на-Дону, ул. Малиновского		
Площадь:	10188 +/- 35		
Кадастровая стоимость, руб.:	не определена		
Кадастровые номера расположенных в пределах земельного участка объектов недвижимости:	данные отсутствуют		
Кадастровые номера объектов недвижимости, из которых образован объект недвижимости:	61:44:0000000:178305; 61:44:0000000:178306; 61:44:0073002:2985		
Кадастровые номера образованных объектов недвижимости:	данные отсутствуют		
Категория земель:	Земли населенных пунктов		
Виды разрешенного использования:	2.6. многоэтажная жилая застройка (высотная застройка) 3.1.1 предоставление коммунальных услуг 3.8.1 государственное управление 4.5 банковская и страховая деятельность		
Сведения о кадастровом инженере:	образованием 16 земельных участков путём перераспределения земельных участков с кадастровыми номерами 61:44:0000000:178305, 61:44:0000000:178306, 61:44:0073002:2985		
Сведения о лесах, водных объектах и об иных природных объектах, расположенных в пределах земельного участка:	данные отсутствуют		
Сведения о том, что земельный участок полностью расположен в границах зоны с особыми условиями использования территории, территории объекта культурного наследия, публичного сервитута:	Земельный участок полностью расположен в границах зоны с реестровым номером 61:44-6.2101 от 10.06.2021, ограничение использования земельного участка в пределах зоны: В соответствии с Решением об установлении приаэродромной территории аэродрома экспериментальной авиации "Ростов-на-Дону" Северный" от 18.12.2018г запрещается размещать объекты, способствующие привлечению и массовому скоплению птиц., вид/наименование: Приаэродромная территория аэродрома экспериментальной авиации "Ростов-на-Дону " Северный" (Подзона №6), тип: Охранная зона транспорта, дата решения: 18.12.2018, номер решения: б/н		



ДОКУМЕНТ ПОДПИСАН  
ЭЛЕКТРОННОЙ ПОДПИСЬЮ

Сертификат: 3094B7974B3CA8E1F07A347CFAD6FA78

Владелец: ФЕДЕРАЛЬНАЯ СЛУЖБА ГОСУДАРСТВЕННОЙ  
РЕГИСТРАЦИИ, КАДАСТРА И КАРТОГРАФИИ  
Действителен: с 17.05.2022 по 10.08.2023

полное наименование должности

инициалы, фамилия

Земельный участок			
вид объекта недвижимости			
Лист № 2 раздела 1	Всего листов раздела 1: 3	Всего разделов: 8	Всего листов выписки: 13
05.05.2023г. № КУВИ-001/2023-106408429			
Кадастровый номер:		61:44:0000000:181108	
Сведения о том, что земельный участок расположен в границах особой экономической зоны, территории опережающего социально-экономического развития, зоны территориального развития в Российской Федерации, игровой зоны:		данные отсутствуют	
Сведения о том, что земельный участок расположен в границах особо охраняемой природной территории, охотничьих угодий, лесничеств:		данные отсутствуют	
Сведения о результатах проведения государственного земельного надзора:		данные отсутствуют	
Сведения о расположении земельного участка в границах территории, в отношении которой утвержден проект межевания территории:		данные отсутствуют	
Условный номер земельного участка:		данные отсутствуют	
Сведения о принятии акта и (или) заключении договора, предусматривающих предоставление в соответствии с земельным законодательством исполнительным органом государственным органом власти или органом местного самоуправления, находящегося в государственной или муниципальной собственности земельного участка для строительства наемного дома социального использования или наемного дома коммерческого использования:		данные отсутствуют	
Сведения о том, что земельный участок или земельные участки образованы на основании решения об изъятии земельного участка и (или) расположенного на нем объекта недвижимости для государственных или муниципальных нужд:		данные отсутствуют	
Сведения о том, что земельный участок образован из земель или земельного участка, государственная собственность на которые не разграничена:		данные отсутствуют	
Сведения о наличии земельного спора о местоположении границ земельных участков:		данные отсутствуют	
Статус записи об объекте недвижимости:		Сведения об объекте недвижимости имеют статус "актуальные"	
Особые отметки:		Посредством данного земельного участка обеспечен доступ к земельному участку (земельным участкам) с кадастровым номером (кадастровыми номерами): 61:44:0073002:3534. Сведения об ограничениях права на объект недвижимости, обременениях данного объекта, не зарегистрированных	



ДОКУМЕНТ ПОДПИСАН  
ЭЛЕКТРОННОЙ ПОДПИСЬЮ

Сертификат: 3094B7974B3CA8E1F07A347CFAD6FA78

Владелец: ФЕДЕРАЛЬНАЯ СЛУЖБА ГОСУДАРСТВЕННОЙ

РЕГИСТРАЦИИ, КАДАСТРА И КАРТОГРАФИИ

Действителен: с 17.05.2022 по 10.08.2023

полное наименование должности

инициалы, фамилия

Земельный участок			
вид объекта недвижимости			
Лист № 3 раздела 1	Всего листов раздела 1: 3	Всего разделов: 8	Всего листов выписки: 13
05.05.2023г. № КУВИ-001/2023-106408429			
Кадастровый номер:		61:44:0000000:181108	
		в реестре прав, ограничений прав и обременений недвижимого имущества: вид ограничения (обременения): ограничения прав на земельный участок, предусмотренные статьей 56 Земельного кодекса Российской Федерации; срок действия: с 26.04.2023; реквизиты документа-основания: решение от 18.12.2018 № б/н. Земельный участок подлежит снятию с государственного кадастрового учета по истечении пяти лет со дня его государственного кадастрового учета, если на него не будут зарегистрированы права.	
Получатель выписки:		Шепелев Александр Леонидович	

полное наименование должности	 ДОКУМЕНТ ПОДПИСАН ЭЛЕКТРОННОЙ ПОДПИСЬЮ Сертификат: 3094B7974B3CA8E1F07A347CFAD6FA78 Владелец: ФЕДЕРАЛЬНАЯ СЛУЖБА ГОСУДАРСТВЕННОЙ РЕГИСТРАЦИИ, КАДАСТРА И КАРТОГРАФИИ Действителен: с 17.05.2022 по 10.08.2023	инициалы, фамилия
-------------------------------	---	-------------------

Выписка из Единого государственного реестра недвижимости об объекте недвижимости  
Сведения о зарегистрированных правах

Земельный участок			
вид объекта недвижимости			
Лист № 1 раздела 2	Всего листов раздела 2: 3	Всего разделов: 8	Всего листов выписки: 13
05.05.2023г. № КУВИ-001/2023-106408429			
Кадастровый номер:		61:44:0000000:181108	
1	Правообладатель (правообладатели):	1.1	Общество с ограниченной ответственностью «Специализированный застройщик СК10 №9», ИНН: 6163222610
	Сведения о возможности предоставления третьим лицам персональных данных физического лица:	1.1.1	данные отсутствуют
2	Вид, номер, дата и время государственной регистрации права:	2.1	Собственность 61:44:0000000:181108-61/183/2023-1 26.04.2023 16:27:22
3	Сведения об осуществлении государственной регистрации сделки, права без необходимого в силу закона согласия третьего лица, органа:	3.1	данные отсутствуют
4	Ограничение прав и обременение объекта недвижимости:		
	4.1 вид:	Частный сервитут	
	дата государственной регистрации:	26.04.2023 16:27:22	
	номер государственной регистрации:	61:44:0000000:181108-61/183/2023-2	
	срок, на который установлены ограничение прав и обременение объекта недвижимости:	Срок действия с 23.11.2021 Бессрочно	
	лицо, в пользу которого установлены ограничение прав и обременение объекта недвижимости:	Общество с ограниченной ответственностью "Фортуна-1", ИНН: 6168034882	
	сведения о возможности предоставления третьим лицам персональных данных физического лица	данные отсутствуют	
	основание государственной регистрации:	Соглашение об установлении сервитута земельного участка, выдан 18.10.2021  Решение единственного участника Общества с ограниченной ответственностью "Фортуна-Гранд" (ИНН 6164135833, ОГРН 1216100024634), выдан 17.10.2022  Акт приема-передачи имущества ликвидируемого общества с ограниченной ответственностью "Фортуна-Гранд" (ОГРН: 1216100011522; ИНН: 6163222610), выдан 17.10.2022	
	сведения об осуществлении государственной регистрации сделки, права, ограничения права без необходимого в силу закона согласия третьего лица, органа:	данные отсутствуют	



ДОКУМЕНТ ПОДПИСАН  
ЭЛЕКТРОННОЙ ПОДПИСЬЮ

Сертификат: 3094B7974B3CA8E1F07A347CFAD6FA78

Владелец: ФЕДЕРАЛЬНАЯ СЛУЖБА ГОСУДАРСТВЕННОЙ  
РЕГИСТРАЦИИ, КАДАСТРА И КАРТОГРАФИИ  
Действителен: с 17.05.2022 по 10.08.2023

полное наименование должности

инициалы, фамилия

Земельный участок	
вид объекта недвижимости	
Лист № 2 раздела 2	Всего листов раздела 2: 3
Всего разделов: 8	Всего листов выписки: 13
05.05.2023г. № КУВИ-001/2023-106408429	
Кадастровый номер:	61:44:0000000:181108
	сведения об управляющем залогом и о договоре управления залогом, если такой договор заключен для управления ипотекой:
	данные отсутствуют
	сведения о депозитарии, который осуществляет хранение обездвиженной документарной закладной или электронной закладной:
	сведения о внесении изменений или дополнений в регистрационную запись об ипотеке:
5	Договоры участия в долевом строительстве:
	не зарегистрировано
6	Заявленные в судебном порядке права требования:
	данные отсутствуют
7	Сведения о возможности предоставления третьим лицам персональных данных физического лица
	данные отсутствуют
8	Сведения о возражении в отношении зарегистрированного права:
	данные отсутствуют
9	Сведения о наличии решения об изъятии объекта недвижимости для государственных и муниципальных нужд:
	данные отсутствуют
10	Сведения о невозможности государственной регистрации без личного участия правообладателя или его законного представителя:
	данные отсутствуют
11	Правопритязания и сведения о наличии поступивших, но не рассмотренных заявлений о проведении государственной регистрации права (перехода, прекращения права), ограничения права или обременения объекта недвижимости, сделки в отношении объекта недвижимости:
	отсутствуют

полное наименование должности		ДОКУМЕНТ ПОДПИСАН	инициалы, фамилия
		ЭЛЕКТРОННОЙ ПОДПИСЬЮ	
	Сертификат: 3094B7974B3CA8E1F07A347CFAD6FA78		
	Владелец: ФЕДЕРАЛЬНАЯ СЛУЖБА ГОСУДАРСТВЕННОЙ		
	РЕГИСТРАЦИИ, КАДАСТРА И КАРТОГРАФИИ		
	Действителен: с 17.05.2022 по 10.08.2023		

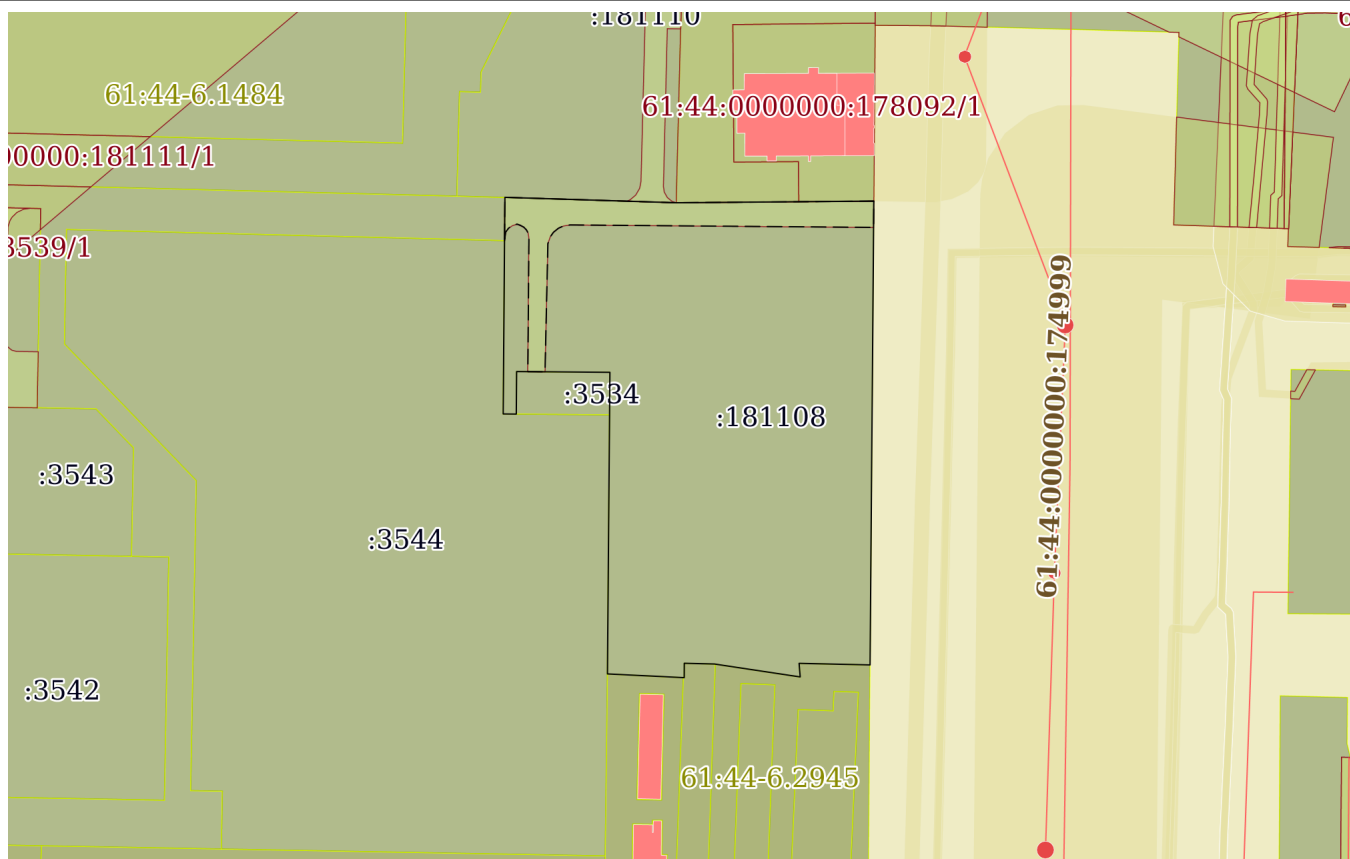
Земельный участок			
вид объекта недвижимости			
Лист № 3 раздела 2	Всего листов раздела 2: 3	Всего разделов: 8	Всего листов выписки: 13
05.05.2023г. № КУВИ-001/2023-106408429			
Кадастровый номер:		61:44:0000000:181108	
11	Сведения о невозможности государственной регистрации перехода, прекращения, ограничения права на земельный участок из земель сельскохозяйственного назначения:	данные отсутствуют	

полное наименование должности	 ДОКУМЕНТ ПОДПИСАН ЭЛЕКТРОННОЙ ПОДПИСЬЮ Сертификат: 3094B7974B3CA8E1F07A347CFAD6FA78 Владелец: ФЕДЕРАЛЬНАЯ СЛУЖБА ГОСУДАРСТВЕННОЙ РЕГИСТРАЦИИ, КАДАСТРА И КАРТОГРАФИИ Действителен: с 17.05.2022 по 10.08.2023	инициалы, фамилия
-------------------------------	---	-------------------

Выписка из Единого государственного реестра недвижимости об объекте недвижимости  
Описание местоположения земельного участка

Земельный участок			
вид объекта недвижимости			
Лист № 1 раздела 3	Всего листов раздела 3: 1	Всего разделов: 8	Всего листов выписки: 13
05.05.2023г. № КУВИ-001/2023-106408429			
Кадастровый номер:		61:44:0000000:181108	

План (чертеж, схема) земельного участка



Масштаб 1:2000

Условные обозначения:



ДОКУМЕНТ ПОДПИСАН  
ЭЛЕКТРОННОЙ ПОДПИСЬЮ

Сертификат: 3094B7974B3CA8E1F07A347CFAD6FA78

Владелец: ФЕДЕРАЛЬНАЯ СЛУЖБА ГОСУДАРСТВЕННОЙ  
РЕГИСТРАЦИИ, КАДАСТРА И КАРТОГРАФИИ  
Действителен: с 17.05.2022 по 10.08.2023

полное наименование должности

инициалы, фамилия

## Выписка из Единого государственного реестра недвижимости об объекте недвижимости

## Описание местоположения земельного участка

Земельный участок			
вид объекта недвижимости			
Лист № 1 раздела 3.1	Всего листов раздела 3.1: 1	Всего разделов: 8	Всего листов выписки: 13
05.05.2023г. № КУВИ-001/2023-106408429			
Кадастровый номер:		61:44:0000000:181108	

Описание местоположения границ земельного участка							
№ п/п	Номер точки		Дирекционный угол	Горизонтальное проложение, м	Описание закрепления на местности	Кадастровые номера смежных участков	Сведения об адресах правообладателей смежных земельных участков
	начальная	конечная					
1	2	3	4	5	6	7	8
1	1.1.1	1.1.2	0°27.4'	46.49	данные отсутствуют	61:44:0073002:3544	адрес отсутствует
2	1.1.2	1.1.3	0°29.6'	11.6	данные отсутствуют	61:44:0000000:181109	адрес отсутствует
3	1.1.3	1.1.4	91°48.5'	45.96	данные отсутствуют	61:44:0000000:181110	адрес отсутствует
4	1.1.4	1.1.5	89°31.4'	52.95	данные отсутствуют	данные отсутствуют	данные отсутствуют
5	1.1.4	1.1.4			данные отсутствуют	61:44:0000000:178091	адрес отсутствует
6	1.1.5	1.1.6	180°27.2'	12.66	данные отсутствуют	данные отсутствуют	данные отсутствуют
7	1.1.5	1.1.5			данные отсутствуют	61:44:0000000:178092	адрес отсутствует
8	1.1.6	1.1.7	180°28.0'	111.72	данные отсутствуют	данные отсутствуют	данные отсутствуют
9	1.1.7	1.1.8	271°17.7'	19.02	данные отсутствуют	61:44:0073002:3525	адрес отсутствует
10	1.1.8	1.1.9	175°27.4'	3.66	данные отсутствуют	61:44:0073002:3525	адрес отсутствует
11	1.1.9	1.1.10	278°34.7'	23.26	данные отсутствуют	данные отсутствуют	данные отсутствуют
12	1.1.10	1.1.11	271°25.2'	8.07	данные отсутствуют	61:44:0073002:3524(8)	адрес отсутствует
13	1.1.11	1.1.12	180°17.8'	3.86	данные отсутствуют	61:44:0073002:3524(8)	адрес отсутствует
14	1.1.12	1.1.13	272°46.9'	20.6	данные отсутствуют	данные отсутствуют	данные отсутствуют
15	1.1.13	1.1.14	0°28.2'	69.48	данные отсутствуют	61:44:0073002:3544	адрес отсутствует
16	1.1.13	1.1.13			данные отсутствуют	61:44:0073002:3525	адрес отсутствует
17	1.1.14	1.1.15	0°27.1'	11.4	данные отсутствуют	61:44:0073002:3534	адрес отсутствует
18	1.1.15	1.1.16	270°27.5'	25	данные отсутствуют	61:44:0073002:3534	адрес отсутствует
19	1.1.16	1.1.17	180°27.1'	11.4	данные отсутствуют	61:44:0073002:3534	адрес отсутствует
20	1.1.17	1.1.1	270°29.3'	3.52	данные отсутствуют	61:44:0073002:3544	адрес отсутствует



ДОКУМЕНТ ПОДПИСАН  
ЭЛЕКТРОННОЙ ПОДПИСЬЮ

Сертификат: 3094В7974ВЗСА8Е1F07А347CFAD6FA78

Владелец: ФЕДЕРАЛЬНАЯ СЛУЖБА ГОСУДАРСТВЕННОЙ  
РЕГИСТРАЦИИ, КАДАСТРА И КАРТОГРАФИИ  
Действителен: с 17.05.2022 по 10.08.2023

полное наименование должности

инициалы, фамилия



## Выписка из Единого государственного реестра недвижимости об объекте недвижимости

## Описание местоположения земельного участка

Земельный участок			
вид объекта недвижимости			
Лист № 1 раздела 3.2	Всего листов раздела 3.2: 1	Всего разделов: 8	Всего листов выписки: 13
05.05.2023г. № КУВИ-001/2023-106408429			
Кадастровый номер:		61:44:0000000:181108	

Сведения о характерных точках границы земельного участка				
Система координат МСК-61, зона 2				
Номер точки	Координаты, м		Описание закрепления на местности	Средняя квадратичная погрешность определения координат характерных точек границ земельного участка, м
	X	Y		
1	2	3	4	5
1	423334.92	2196246.64	-	0.1
2	423381.41	2196247.01	-	0.1
3	423393.01	2196247.11	-	0.1
4	423391.56	2196293.05	-	0.1
5	423392	2196346	-	0.1
6	423379.34	2196345.9	-	0.1
7	423267.62	2196344.99	-	0.1
8	423268.05	2196325.97	-	0.1
9	423264.4	2196326.26	-	0.1
10	423267.87	2196303.26	-	0.1
11	423268.07	2196295.19	-	0.1
12	423264.21	2196295.17	-	0.1
13	423265.21	2196274.59	-	0.1
14	423334.69	2196275.16	-	0.1
15	423346.09	2196275.25	-	0.1
16	423346.29	2196250.25	-	0.1
17	423334.89	2196250.16	-	0.1
1	423334.92	2196246.64	-	0.1

полное наименование должности		ДОКУМЕНТ ПОДПИСАН	инициалы, фамилия
		ЭЛЕКТРОННОЙ ПОДПИСЬЮ	
	Сертификат: 3094В7974ВЗСА8Е1F07А347CFAD6FA78		
	Владелец: ФЕДЕРАЛЬНАЯ СЛУЖБА ГОСУДАРСТВЕННОЙ		
	РЕГИСТРАЦИИ, КАДАСТРА И КАРТОГРАФИИ		
	Действителен: с 17.05.2022 по 10.08.2023		

Выписка из Единого государственного реестра недвижимости об объекте недвижимости  
Сведения о частях земельного участка

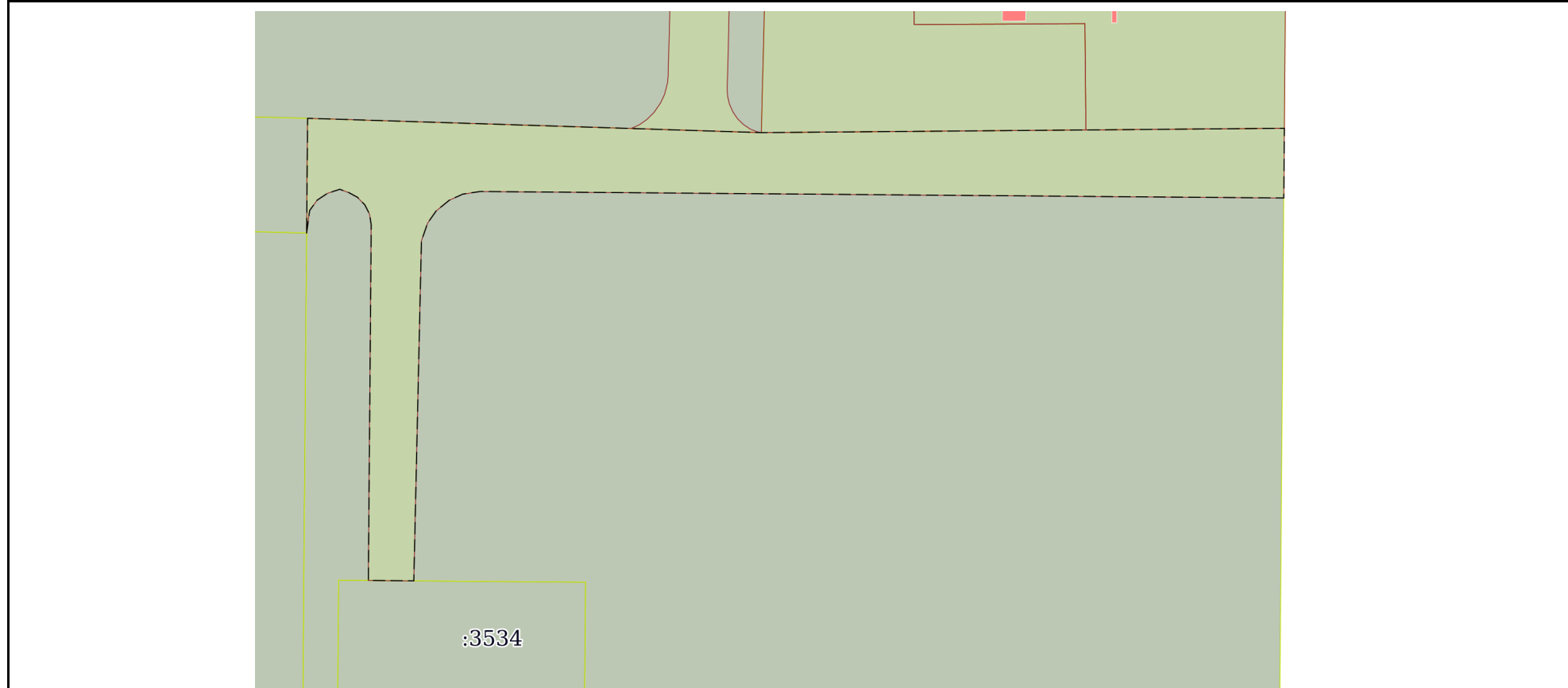
Земельный участок			
вид объекта недвижимости			

Лист № 1 раздела 4	Всего листов раздела 4: 1	Всего разделов: 8	Всего листов выписки: 13
--------------------	---------------------------	-------------------	--------------------------


05.05.2023г. № КУВИ-001/2023-106408429

Кадастровый номер: 61:44:0000000:181108

План (чертеж, схема) части земельного участка      Учетный номер части: 61:44:0000000:181108/1



Масштаб 1:600      Условные обозначения:

	 ДОКУМЕНТ ПОДПИСАН ЭЛЕКТРОННОЙ ПОДПИСЬЮ Сертификат: 3094B7974B3CA8E1F07A347CFAD6FA78 Владелец: ФЕДЕРАЛЬНАЯ СЛУЖБА ГОСУДАРСТВЕННОЙ РЕГИСТРАЦИИ, КАДАСТРА И КАРТОГРАФИИ Действителен: с 17.05.2022 по 10.08.2023	
полное наименование должности	инициалы, фамилия	

Выписка из Единого государственного реестра недвижимости об объекте недвижимости  
Сведения о частях земельного участка

Земельный участок			
вид объекта недвижимости			
Лист № 1 раздела 4.1	Всего листов раздела 4.1: 1	Всего разделов: 8	Всего листов выписки: 13
05.05.2023г. № КУВИ-001/2023-106408429			
Кадастровый номер:		61:44:0000000:181108	
Учетный номер части	Площадь, м2	Содержание ограничения в использовании или ограничения права на объект недвижимости или обременения объекта недвижимости	
1	2	3	
61:44:0000000:181108/1	865	данные отсутствуют	
	Весь	вид ограничения (обременения): ограничения прав на земельный участок, предусмотренные статьей 56 Земельного кодекса Российской Федерации; Срок действия: не установлен; реквизиты документа-основания: решение от 18.12.2018 № б/н; Содержание ограничения (обременения): В соответствии с Решением об установлении приаэродромной территории аэродрома экспериментальной авиации "Ростов-на-Дону" Северный" от 18.12.2018г запрещается размещать объекты, способствующие привлечению и массовому скоплению птиц.; Реестровый номер границы: 61:44-6.2101; Вид объекта реестра границ: Зона с особыми условиями использования территории; Вид зоны по документу: Приаэродромная территория аэродрома экспериментальной авиации "Ростов-на-Дону " Северный" (Подзона №6); Тип зоны: Охранная зона транспорта	

полное наименование должности	 ДОКУМЕНТ ПОДПИСАН ЭЛЕКТРОННОЙ ПОДПИСЬЮ	инициалы, фамилия
	Сертификат: 3094В7974ВЗСА8Е1F07А347CFAD6FA78 Владелец: ФЕДЕРАЛЬНАЯ СЛУЖБА ГОСУДАРСТВЕННОЙ РЕГИСТРАЦИИ, КАДАСТРА И КАРТОГРАФИИ Действителен: с 17.05.2022 по 10.08.2023	

## Выписка из Единого государственного реестра недвижимости об объекте недвижимости

## Сведения о частях земельного участка

Земельный участок			
вид объекта недвижимости			
Лист № 1 раздела 4.2	Всего листов раздела 4.2: 2	Всего разделов: 8	Всего листов выписки: 13
05.05.2023г. № КУВИ-001/2023-106408429			
Кадастровый номер:		61:44:0000000:181108	

## Сведения о характерных точках границы части (частей) земельного участка

Учетный номер части: 61:44:0000000:181108/1

Система координат МСК-61, зона 2

Номер точки	Координаты, м		Описание закрепления на местности	Средняя квадратичная погрешность определения координат характерных точек границ земельного участка, м
	X	Y		
1	2	3	4	5
1	423381.41	2196247.01	-	0.1
2	423393.01	2196247.11	-	0.1
3	423391.98	2196279.88	-	0.1
4	423391.56	2196293.05	-	0.1
5	423392	2196346	-	0.1
6	423384.95	2196345.94	-	0.1
7	423385.61	2196264.57	-	0.1
8	423385.34	2196262.82	-	0.1
9	423384.73	2196261.46	-	0.1
10	423383.65	2196260.13	-	0.1
11	423382.42	2196259.26	-	0.1
12	423380.61	2196258.63	-	0.1
13	423346.23	2196257.86	-	0.1
14	423346.27	2196253.26	-	0.1
15	423382.22	2196253.55	-	0.1
16	423383.32	2196253.38	-	0.1
17	423384.26	2196252.9	-	0.1
18	423385.02	2196252.16	-	0.1
19	423385.51	2196251.26	-	0.1
20	423385.83	2196250.36	-	0.1
21	423385.43	2196249.13	-	0.1



ДОКУМЕНТ ПОДПИСАН  
ЭЛЕКТРОННОЙ ПОДПИСЬЮ

Сертификат: 3094B7974B3CA8E1F07A347CFAD6FA78

Владелец: ФЕДЕРАЛЬНАЯ СЛУЖБА ГОСУДАРСТВЕННОЙ

РЕГИСТРАЦИИ, КАДАСТРА И КАРТОГРАФИИ

Действителен: с 17.05.2022 по 10.08.2023

полное наименование должности

инициалы, фамилия

Земельный участок				
вид объекта недвижимости				
Лист № 2 раздела 4.2	Всего листов раздела 4.2: 2		Всего разделов: 8	Всего листов выписки: 13
05.05.2023г. № КУВИ-001/2023-106408429				
Кадастровый номер:			61:44:0000000:181108	
1	2	3	4	5
22	423384.74	2196248.08	-	0.1
23	423383.68	2196247.31	-	0.1
1	423381.41	2196247.01	-	0.1

	 <p>ДОКУМЕНТ ПОДПИСАН ЭЛЕКТРОННОЙ ПОДПИСЬЮ</p> <p>Сертификат: 3094B7974B3CA8E1F07A347CFAD6FA78 Владелец: ФЕДЕРАЛЬНАЯ СЛУЖБА ГОСУДАРСТВЕННОЙ РЕГИСТРАЦИИ, КАДАСТРА И КАРТОГРАФИИ Действителен: с 17.05.2022 по 10.08.2023</p>	
полное наименование должности	инициалы, фамилия	